

A1
Voľne uložený kábel v teréne a chodníku



B1
Križovanie so slab. káblom



C1
Križovanie so slab. káblom



POZNÁMKA

Uloženie káblov podľa STN 33 2000-5-54/8.2012 a podľa STN 736005

Kótovanie v mm.
Označenie rezu : K1 / 3/
3 – Celkový počet chráničiek uložený vo výkope, ak budú osadené všetky chráničky.
Číslo v zátvorke sa nepíše. Prázdne otvory budú využité v ďalšej etape výstavby.
1 – počet káblov uložených vo výkope
K – druh rezu
Najmenej dovolené vzdialenosti medzi sbežným podzemným vedením podľa STN 736005

NN – NN	– 5 cm
NN – VN	– 20 cm
NN – Slaboprd	– 20 cm, resp. 10 cm v chráničke
NN – Plynovod	– 60 cm
NN – Vodovod	– 40 cm
NN – Teplovod	– 30 cm
NN – Kanalizácia	– 50 cm

D1

Križovanie s NN káblom



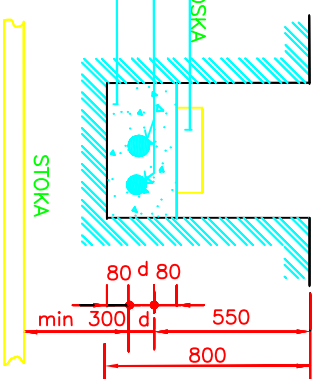
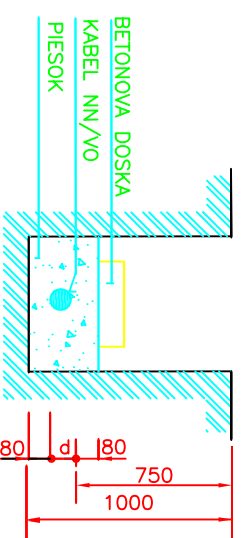
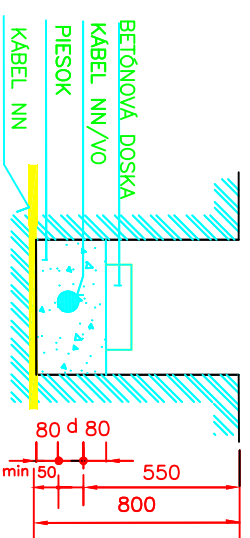
AA1

Voľne uložený kábel v teréne – ornica



I2

Križovanie so stokou



K2

Križovanie s vozovkou



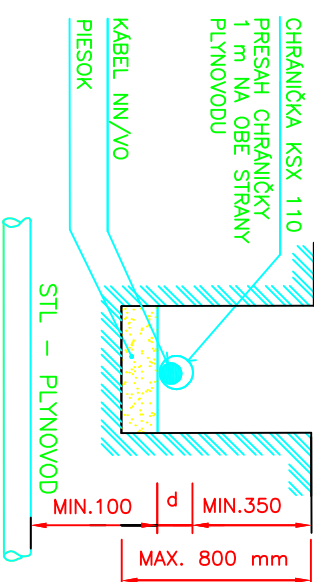
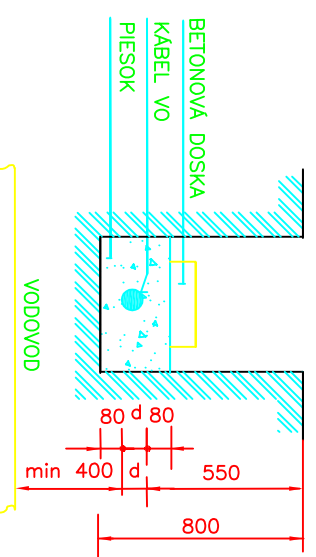
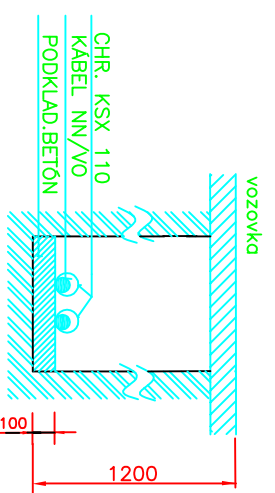
H1

Križovanie s vodovodom



P1

Križovanie s plynovodom



VPRACOVANÉ : Ing. Ridošová	PROJEKTANT : Ing. Ridošová	Dankaninová Petrovce n./Lab.84, 07101 Michalovce
INVESTOR : MESTSKÝ ÚRAD, M.R. Štefánika 862/204, 075 25 TREBIŠOV		
STAVBA : OSVETLENIE PŘECHODOV PRE CHODCOV V MESTE TREBIŠOV	Formát : 2 x A4	
OBJEKT : SO 01–UJ. M.R.Štefánika–medi budovou Sociálnej poisťovne a vstupnou bránou do mests. parku	Dátum : 9/2018	
DIEL : E1 – Elektroinštalácia	Účel : Projekt	
OBSAH : Rezy káblových rýh	Mierka :	4