

OKRESNÝ ÚRAD TREBIŠOV

POZEMKOVÝ A LESNÝ ODBOR
Námestie mieru 804/1, 075 01 Trebišov

Naše číslo: OU-TV-PLO-2021/000647-A1

V Trebišove: 16.06.2021

Verejná vyhláška č.: 1/2021

Oznámenie o zverejnení registra pôvodného stavu ZO SZZ KORONČ Trebišov v katastrálnom území Trebišov

o aktualizácii konania na vyporiadanie vlastníctva pozemkov v záhradkovej osade Koronč e. č.3945 v katastrálnom území Trebišov podľa § 7 ods. 4 z. č. 64/1997 Z. z.

Okresný úrad Trebišov, pozemkový a lesný odbor (ďalej len OÚ TV, PLO), ako príslušný orgán v zmysle § 18 ods. 1 zákona č. 64/1997 o užívaní pozemkov v zriadených záhradkových osadách a vyporiadaní vlastníctva k nim v znení neskorších predpisov Z. z. (ďalej len „zákon“) na základe návrhu užívateľov pozemkov- členov Základnej organizácie Slovenského zväzu záhradkárov v Trebišove na začatie konania podľa § 7 ods. 1 na vyporiadanie vlastníctva k pozemkom v záhradkovej osade Koronč v kat. úz. Trebišov

v zmysle § 7 ods. 4 zákona oznamuje začatie aktualizovaného konania.

Súčasťou tohto oznámenia sú aktualizované úvodné podklady:

- 1, Register pôvodného stavu z 09.06.2021**
- 2, Geometrický plán záhradkovej osady č. 36210579-85/2019**

Proti ktorým možno podať námietky na OÚ TV,PLO v lehote do 30 dní od vyvesenia tejto vyhlášky.

Do úvodných podkladov možno nahliadnuť na OÚ TV,PLO na 4 poschodí č.d.32 v úradných hodinách od 8⁰⁰ hod. do 15⁰⁰ hod. a stredu od 8⁰⁰ hod. do 17⁰⁰ hod.

Toto oznámenie sa v zmysle § 7 ods.4 zákona a § 18 ods.3 a § 26 z. č. 71/1967 Zb. o správnom konaní v znení neskorších predpisov doručuje verejnou vyhláškou tak, že sa vyvesí v Meste Trebišov počas 15 dní spôsobom v mieste obvyklým. Posledný deň tejto lehoty je dňom doručenia.

Vlastníkom, ktorých miesto pobytu je známe, sa súčasne doručuje do vlastných rúk výpis z úvodných podkladov (výpis RPS + grafické zobrazenie lokalizácie pozemku), proti ktorým môžu podať námietky na OÚ TV,PLO v lehote do 30 dní odo dňa ich doručenia. Výpis z úvodných podkladov, týkajúci sa pozemkov nezistených vlastníkov, sa doručuje SPF.

V zmysle § 16 ods.1 písm. b) a c) zákona NR SR č. 180/1995 Z.z., neznámych vlastníkov, alebo vlastníkov, ktorých miesto pobytu nie je známe, zastupuje v konaní Slovenský pozemkový fond.

RPS bol zostavený na základe údajov z katastra nehnuteľností platných ku dňu 07.06.2021.

Vlastníci pôvodného pozemku v obvode ZO KORONČ v katastrálnom území Trebišov, v zmysle § 8 ods. 3 zákona, môžu proti údajom zverejneného RPS, alebo proti údajom z doručených výpisov z RPS podať písomné námietky na Okresný úrad Trebišov, pozemkový a lesný odbor, Nám. mieru 804/1, 075 01 Trebišov do 30 dní odo dňa zverejnenia RPS resp. doručenia výpisu z RPS.

Ing. Stefan Flebaško
vedúci odboru

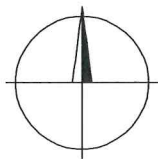
Vyvesenie od. od.

.....
Pečiatka, podpis

Doručuje sa:

- Účastníci konania formou verejnej vyhlášky
1. Okresný úrad Trebišov, PLO, Námestie mieru 804/1, Trebišov-úradná tabuľa
 2. Mesto Trebišov –úradná tabuľa- 1x VV a RPS po vyznačení doby zverejnenia žiadame vrátiť

Mapa širších vztahov




Trebišov




ZO SZZ 39-45 Koronč



ZO SZZ KORONČ TREBIŠOV



LEGENDA :

-  stav podľa registra OKN
-  stav podľa registra EKN
-  OBVODPPU - hranica obvodu PPÚ

2,22 EUR/m² jednotková všeobecná hodnota stanovená v znaleckom posudku
 z obvodu RPS vyňaté kúpené časti - vlastnícke podiely