

**MESTO TREBIŠOV**



**PROGRAM HOSPODÁRSKEHO  
A SOCIÁLNEHO ROZVOJA  
2016 - 2023**

**Aktualizácia na obdobie rokov 2016 – 2023 s výhľadom do  
roku 2025**

Vážení občania mesta Trebišov,

predkladáme a predstavujeme Vám strategický dokument – Program hospodárskeho a sociálneho rozvoja na roky 2016 – 2023 s výhľadom do roku 2025, ktorý svojím obsahom a zameraním má za cieľ načrtnúť tézy ďalšieho rozvoja nášho mesta. Jeho finálna podoba predstavuje tvárny materiál, ktorý by mal v nasledujúcich rokoch operatívne reagovať na potreby mesta a jeho obyvateľov.

Koncepcia dokumentu vychádza z východísk, ktoré už dlhodobo sledovali a monitorovali v rámci svojich kompetencií jednotlivé oddelenia úradu. Práve ich zosúladenie a spoločná participácia pod vedením zástupkyne primátora má vo svojom výsledku za cieľ obsiahnuť najdôležitejšie oblasti budúceho vývoja nášho mesta. V nadväznosti na PHSR 2004 - 2006 je aj v tomto prípade snahou a cieľom prizvať k jeho postupnému rozšíreniu a naplneniu čo najširší okruh jednotlivcov, organizácií, inštitúcií, združení a pod..

Mesto Trebišov má predpoklady, ako vstupná brána do Tokajskej oblasti, byť centrom kultúrneho, spoločenského a športového života regiónu južného Zemplína. Zaujímavá história, no najmä vízia vytvárať podmienky na zatraktívnenie tejto, turisticky zaujímavej oblasti môžu výrazne prispieť k pozitívnemu vnímaniu jeho rozvoja tak zo strany obyvateľov ako aj hostí.

V konečnom dôsledku bude trvalým cieľom vynaloženého úsilia poskytovať podmienky pre dôstojný život všetkých generácií. Pevne verím, že aj s Vaším príspevom.

## Obsah

1	Úvod .....	5
2	Analytická časť .....	9
2.1	Analýza vnútorného prostredia .....	9
2.1.1	Základná charakteristika .....	9
2.1.2	Demografické a socioekonomické charakteristiky .....	12
2.1.3	Doprava .....	20
2.1.4	Školstvo a vzdelávanie .....	20
2.1.5	Kultúra .....	24
2.1.6	Šport .....	25
2.1.7	Sociálne služby .....	28
2.1.8	Zdravotný stav obyvateľstva .....	30
2.1.9	Domový a bytový fond .....	31
2.1.10	Bezpečnosť .....	33
2.1.11	Životné prostredie .....	34
2.1.12	Verejná zeleň .....	35
2.1.13	Cestovný ruch .....	35
2.1.14	Technická infraštruktúra .....	35
2.1.15	Samospráva .....	36
2.2	Analýza vonkajšieho prostredia .....	37
2.2.1	SWOT analýza .....	38
3	Strategická časť .....	41
3.1	Vízia .....	41
3.2	Rozvojová stratégia mesta .....	42
3.2.1	Oblasti rozvoja .....	42
3.2.2	Špecifické ciele .....	42
4	Programová časť .....	46
5	Realizačná časť .....	54
5.1	Inštitucionálne a organizačné zabezpečenie realizácie aktivít .....	79
5.2	Plán komunikácie .....	79
5.3	Systém monitorovania a hodnotenia .....	80
6	Finančná časť .....	82
7	ZÁVER .....	83

Tabuľka 1 Oblasti rozvoja .....	7
Tabuľka 2 Zoznam analyzovaných koncepčných materiálov .....	8
Tabuľka 3 Základné údaje.....	9
Tabuľka 4 Prehľad o počte obyvateľov mesta Trebišov .....	12
Tabuľka 5 Hrubá miera celkového prírastku - porovnanie mesto, okres, kraj, SR .....	13
Tabuľka 6 Vekové charakteristiky .....	14
Tabuľka 7 Obyvateľstvo podľa súčasnej ekonomickej aktivity, pohlavia a miesta narodenia .....	16
Tabuľka 8 Podiel ekonomicky aktívneho obyvateľstva .....	17
Tabuľka 9 Počet uchádzačov o zamestnanie a miera nezamestnanosti .....	17
Tabuľka 10 Priemerná nominálna mzda podľa odvetví .....	18
Tabuľka 11 Hodnotenie podnikov .....	20
Tabuľka 12 Prehľad naplnenosti tried základných škôl .....	23
Tabuľka 13 Počty tried a žiakov v materských školách .....	23
Tabuľka 14 Prehľad dotácií na šport .....	26
Tabuľka 15 Opatrovateľská služba .....	28
Tabuľka 16 Denné centrá .....	28
Tabuľka 17 Sociálne služby v stredisku osobnej hygieny .....	29
Tabuľka 18 Sociálna služba krízovej intervencie v útulku .....	29
Tabuľka 19 Jednorazové sociálne dávky .....	29
Tabuľka 20 Terénna sociálna práca .....	30
Tabuľka 21 Zdravotnícke zariadenia v Trebišove .....	31
Tabuľka 22 Domový a bytový fond.....	31
Tabuľka 23 Rozdelenie bytov podľa počtu izieb.....	32
Tabuľka 24 Počet bytov na 1 000 obyvateľov .....	32
Tabuľka 25 Komunálny odpad, množstvo vytriedených zložiek a stavebného odpadu .....	35
Tabuľka 26 Hospodárenie mesta.....	36
Tabuľka 27 STEEP analýza .....	38
Tabuľka 28 SWOT analýza .....	38
Tabuľka 29 Merateľné ukazovatele.....	81
Obrázok 1 Mapa Trebišova.....	9
Obrázok 2 Centrá osídlenia a rozvojové osi .....	11
Obrázok 3 Miera evidovanej nezamestnanosti v okresoch SR k 31.12.2014.....	18
Graf 1 Členenie poľnohospodárskej pôdy.....	10
Graf 2 Prírodný prírastok obyvateľstva.....	12
Graf 3 Migračný pohyb obyvateľstva .....	12
Graf 4 Veková pyramída 2008 - 2015.....	13
Graf 5 Štruktúra obyvateľstva podľa národnosti.....	14
Graf 6 Štruktúra obyvateľstva podľa vzdelania .....	15

Graf 7 Štruktúra obyvateľstva podľa náboženskej príslušnosti.....	16
Graf 8 Priemerná nominálna mzda zamestnanca .....	19
Graf 9 Štruktúra organizácií v meste .....	19
Graf 10 Hlavné právne formy podnikania .....	19
Graf 11 Počty žiakov v jednotlivých základných školách v meste .....	22
Graf 12 Vývoj počtu žiakov základných škôl od roku 2011 .....	22
Graf 13 Vývoj počtu detí v materských školách .....	24
Graf 14 Celková suma dotácie pre športové kluby .....	27
Graf 15 Financovanie projektu Terénna sociálna práca.....	30
Graf 16 Byty v rodinných domoch podľa celkovej podlahovej plochy .....	33
<b>Graf 17 Byty v rodinných domoch podľa zásobovania vodou .....</b>	<b>33</b>
Graf 18 Byty v bytových domoch podľa celkovej podlahovej plochy bytu <i>Zdroj údajov: Štatistický úrad SR –SODB 2011</i> .....	33
Graf 19 Byty v bytových domoch podľa zásobovania vodou <i>Zdroj údajov: Štatistický úrad SR –SODB 2011</i> .....	33
Graf 20 Množstvo odpadu v tonách za obdobie rokov 2011 - 2015 .....	34

## 1 Úvod

Aktualizovaný Program hospodárskeho a sociálneho rozvoja 2016 – 2023 (ďalej len PHSR 2016 – 2023) je strednodobý rozvojový dokument, ktorého cieľom je zabezpečenie rozvoja územia mesta a napĺňanie potrieb jeho občanov.

Cieľom tohto dokumentu je sformulovať takú predstavu o smerovaní mesta, ktorá vyjadruje ekonomické a sociálne záujmy jeho občanov, zároveň je v súlade s prijatými koncepciami štátu a VÚC, záujmami ochrany životného prostredia a kultúrnych pamiatok.

Je to program cielených opatrení navrhnutý pre oživenie sociálneho, ekonomického a kultúrneho rozvoja mesta s výhľadom do roku 2025 z dôvodu čerpania zdrojov z európskych a investičných fondov, ktoré predstavujú najdôležitejší externý zdroj financovania. Jeho využívanie končí v zmysle pravidla N+3, t.j. v roku 2023.

PHSR 2016 - 2023 je strednodobý plánovací dokument na obdobie 7 rokov. Je otvoreným a živým dokumentom, ktorý bude podľa potreby aktualizovaný. Je spracovaný podľa metodiky na spracovanie plánu hospodárskeho a sociálneho rozvoja, v súlade s aktuálnymi operačnými programami prioritných odvetví.

Program hospodárskeho a sociálneho rozvoja schvaľuje mestské zastupiteľstvo.

### Spôsob spracovania PHSR

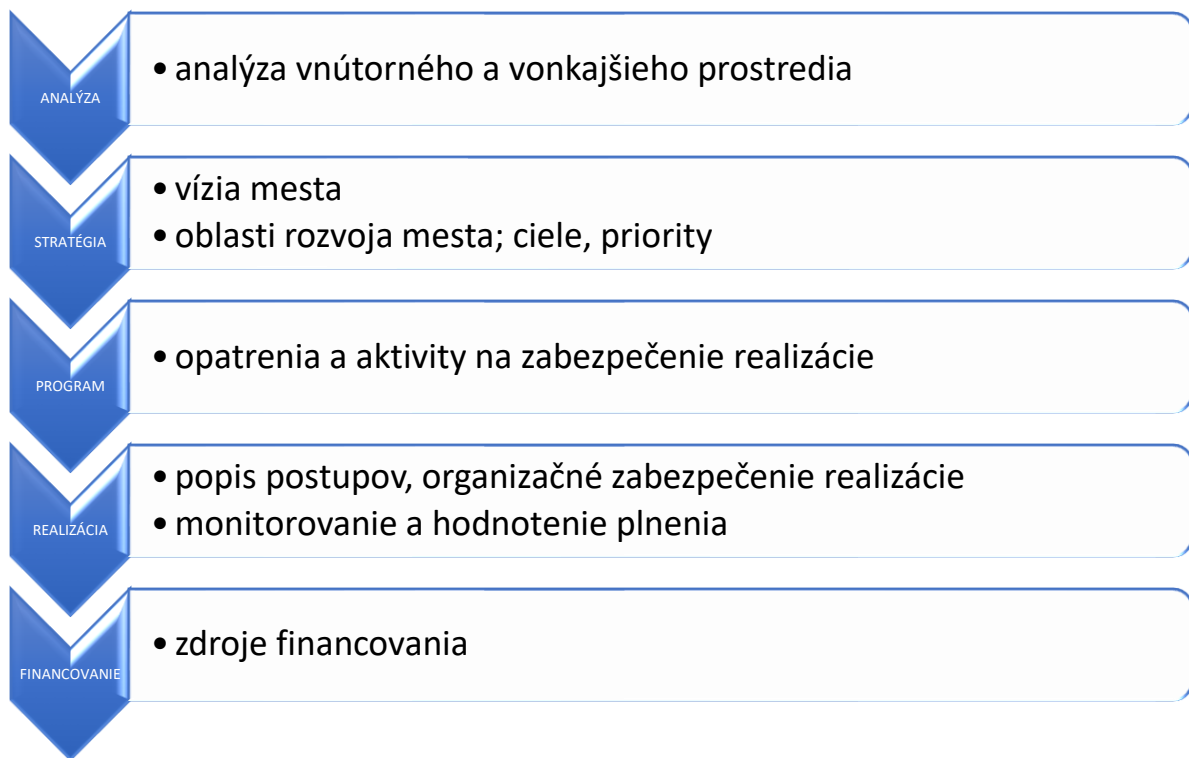
Aktualizácia PHSR mesta Trebišov na roky 2016 – 2023 bola spracovaná podľa novely zákona č. 539/2008 Z. z. o podpore regionálneho rozvoja v znení neskorších predpisov.

Dôvodmi na aktualizáciu PHSR mesta Trebišov boli zmeny v legislatíve a strategických dokumentoch, ktoré sa týkali regionálneho rozvoja, a to:

- novela zákona č. 539/2008 Z. z. o podpore regionálneho rozvoja v znení neskorších predpisov (ďalej len zákon o podpore regionálneho rozvoja), účinná od 1. 1. 2015, ktorá ukladá obciam povinnosť uviesť programy rozvoja a ich aktualizácie schválené pred 1. 1. 2015 do súladu s ustanoveniami zákona do 31. 12. 2015,
- aktualizácia Národnej stratégie regionálneho rozvoja SR, ktorá je základným dokumentom na podporu regionálneho rozvoja na národnej úrovni,
- uzatvorenie Partnerskej dohody o využívaní európskych štrukturálnych a investičných fondov v rokoch 2014 – 2020, medzi Slovenskou republikou a Európskou úniou, ktorá definuje stratégiu a priority pre efektívne a účinné investície.

Spracovanie aktualizácie PHSR zabezpečil Mestský úrad v Trebišove. Mesto postupovalo podľa metodiky pre vypracovanie PHSR odporúčanej MDVaRR SR, verzia 2.0, z februára 2015. Spracovanie dokumentu nebolo osobitne financované.

## Štruktúra PHSR



### a) Analytická časť

Obsahuje analýzu východiskovej situácie, predpoklady budúceho vývoja, možnosti využitia vnútorného potenciálu, určenie podmienok udržateľného rozvoja mesta. Analýza súčasného stavu územia mesta je zostavená na základe informácií získaných z rôznych zdrojov, najmä štatistických databáz, od jednotlivých oddelení mestského úradu, inštitúcií a organizácií v zriaďovateľskej pôsobnosti mesta a inštitúcií a organizácií pôsobiach na území mesta.

### b) Strategická časť

Obsahuje stratégiu rozvoja mesta, zohľadňujúc vnútorné špecifiká. Určuje hlavné smery a priority s cieľom vyváženého a udržateľného rozvoja mesta.

### c) Programová časť

Obsahuje opatrenia a aktivity na zabezpečenie realizácie programu rozvoja mesta. Zároveň obsahuje systém hodnotenia a monitorovania s ustanovením merateľných ukazovateľov.

### d) Realizačná časť

Je zameraná na popis postupov a organizačné zabezpečenie realizácie programu rozvoja mesta, systém monitorovania a hodnotenia jeho plnenia s ustanovením merateľných ukazovateľov, harmonogram realizácie programu rozvoja mesta.

e) Finančná časť

Obsahuje finančné zabezpečenie jednotlivých opatrení a aktivít, inštitucionálnej a organizačnej stránky realizácie plánu rozvoja mesta.

Pôvodný PHSR mal 11 oblastí rozvoja. V aktualizovanom dokumente sú tieto oblasti sústredené do troch.

Tabuľka 1 Oblasti rozvoja

Oblasti rozvoja v PHSR na roky 2004 - 2006	Oblasti rozvoja PHSR mesta 2016 - 2023
priemysel	Hospodárstvo a infraštruktúra
poľnohospodárstvo	
doprava	
cestovný ruch	
komunikácia, informovanosť a propagácia	
sociálna oblasť a bývanie	Ľudské zdroje a sociálna infraštruktúra
zdravotníctvo	
školsťvo a vzdelávanie	
kultúra a šport	
bezpečnosť	Životné prostredie
životné prostredie a infraštruktúra	

Východiskové dokumenty

Pri spracovaní PHSR 2016 – 2023, ktorý aktualizuje PHSR mesta Trebišov na roky 2004 - 2006 boli rešpektované usmernenia a platné legislatívne normy.

Východiskami pri aktualizácii PHSR mesta Trebišov boli:

- Zákon č. 369/1990 Z. z. o obecnom zriadení v znení neskorších predpisov,
- Zákon č. 539/2008 Z. z. o podpore regionálneho rozvoja v znení neskorších predpisov a metodika pre vypracovanie PHSR,
- Národná stratégia regionálneho rozvoja SR,
- Partnerská dohoda na roky 2014 – 2020,
- Program hospodárskeho a sociálneho rozvoja Košického samosprávneho kraja na roky 2016 – 2022,
- Program hospodárskeho a sociálneho rozvoja mesta Trebišov na roky 2004 – 2006 s výhľadom do roku 2013.

K informačným zdrojom patrili Štatistický úrad SR, ÚPSVaR Trebišov, Národné informačné centrum SR, Mestský úrad Trebišov.



## Zoznam analyzovaných koncepčných dokumentov v procese prípravy PHSR

Tabuľka 2 Zoznam analyzovaných koncepčných materiálov

Názov dokumentu	Platnosť dokumentu	Úroveň dokumentu	Zdroj
Národná stratégia regionálneho rozvoja SR	2014 - 2030	národná	<a href="http://www.mindop.sk">www.mindop.sk</a>
Partnerská dohoda 2014 - 2020	2014 - 2020	národná	<a href="http://www.partnerskadohoda.gov.sk">www.partnerskadohoda.gov.sk</a>
Agenda 21	Od r. 1992	medzinárodná	<a href="http://www.minzp.sk">www.minzp.sk</a>
Program hospodárskeho a sociálneho rozvoja Košického samosprávneho kraja na roky 2016 - 2022	2016 - 2022	regionálna	<a href="http://www.vucke.sk">www.vucke.sk</a>
Program odpadového hospodárstva SR 2016 - 2020	2016 - 2020	národná	<a href="http://www.minzp.sk">www.minzp.sk</a>
Komunitný plán sociálnych služieb	2016 - 2018	lokálna	<a href="http://www.trebisov.sk">www.trebisov.sk</a>

## 2 Analytická časť

### 2.1 Analýza vnútorného prostredia

#### 2.1.1 Základná charakteristika

Tabuľka 3 Základné údaje

<b>Názov obce</b>	<b>Trebišov</b>
Štatút obce	mesto
Okres	Trebišov
Kraj	Košický
Mikroregión:	Združenie miest a obcí regiónu Južného Zemplína
Prvá písomná zmienka:	1254
Rozloha:	70,16 km <sup>2</sup>
Nadmorská výška:	107 m.n.m.

Obrázok 1 Mapa Trebišova



Územie mesta Trebišov sa rozprestiera v juhozápadnej časti Východoslovenskej nížiny na pravom brehu rieky Ondava. Reliéf terénu je prevažne rovinatého charakteru, miestami mierne zvlhnený. Mesto Trebišov leží v nadmorskej výške 107 m n. m.. Geografická poloha a takmer rovinatý charakter územia spôsobujú kontinentálny ráz podnebia. Územie spadá do klmatickej oblasti veľmi teplej, suchej, vhodnej na pestovanie takmer všetkých poľnohospodárskych plodín.

Hydrologickú sieť územia mesta tvorí rieka Ondava, vodný tok Trnávka a otvorené hydromeliorizačné kanály odvádzajúce nadbytok vôd z povrchového odtoku a zo spodných

vôd, ktoré sú súčasťou odvodňovacej sústavy Hraň a sú v správe Hydromeliorácií š.p.. Hladina spodnej vody je blízko pod povrchom a najmä v juhovýchodnej časti územia vytvára zamokrené miesta.

Priemerná ročná teplota je 9° C, vo vegetačnom období 16,3° C. Priemerný ročný úhrn zrážok je 550 - 600 mm, vo vegetačnom období 361 mm. Príznačné je veľmi nerovnomerné rozloženie zrážok v priebehu roka, charakterizované zrážkami privalovej povahy s vysokou intenzitou, ale aj dlhotrvajúcimi obdobiami sucha.

Pokiaľ ide o smer vetra, prevláda severný vietor a je spravidla silný, chladný a vysušujúci. Nositeľom dažďa je západný vietor.

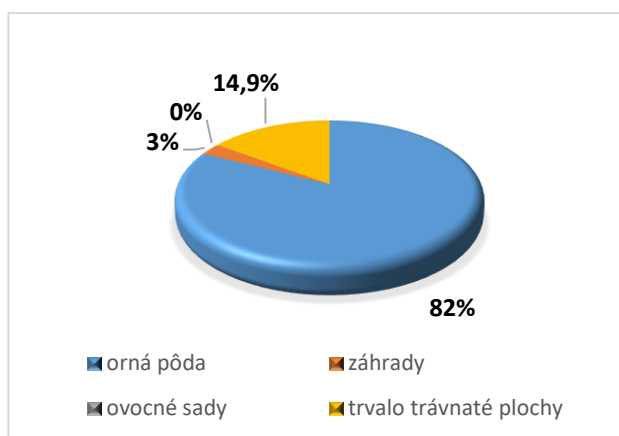
Po stránke geologickej leží územie mesta v oblasti tvorenej halocénom a pleistocénom. Halocén charakterizujú nívne uloženiny rieky Ondavy a vodného toku Trnávky. Na halocéne sa vyvinuli nívne pôdy oglejené a nívne pôdy glejové. Veľký súvislý celok tvoria pleistocénne vrstvy sprašových hlien. Na sprašových hlinách sa vyvinuli čiernozeme degradované a čiernozeme lužné degradované.

Z genetických pôdných typov sú zastúpené čiernozeme lužné a čiernozeme lužné degradované (západne od intravilánu mesta), nívne pôdy (pozdĺž rieky Ondavy), nívne pôdy oglejené (vo východnej časti) a lužné pôdy glejové (juhovýchodne od intravilánu mesta). Sú to pôdy hlboké s ornicou 22 – 23 cm hlbokou, bez skeletu.

Výmerou pôdy sa mesto podieľa 6,5 % na **Graf 1 Členenie poľnohospodárskej pôdy**

celkovej rozlohe okresu Trebišov. Bilancia pôdneho fondu v meste k 31. 12. 2014 z hľadiska jeho využitia ukazuje na vysoké zastúpenie poľnohospodárskej pôdy (79,5 % z celkovej výmery) a vysoký stupeň zornenia (82,5 % z poľnohospodárskej pôdy). Celková výmera poľnohospodárskej pôdy na území mesta je 5 608 ha.

Nepoľnohospodárskej pôdy je 1 408 ha, z toho lesné porasty predstavujú 10,1 %.

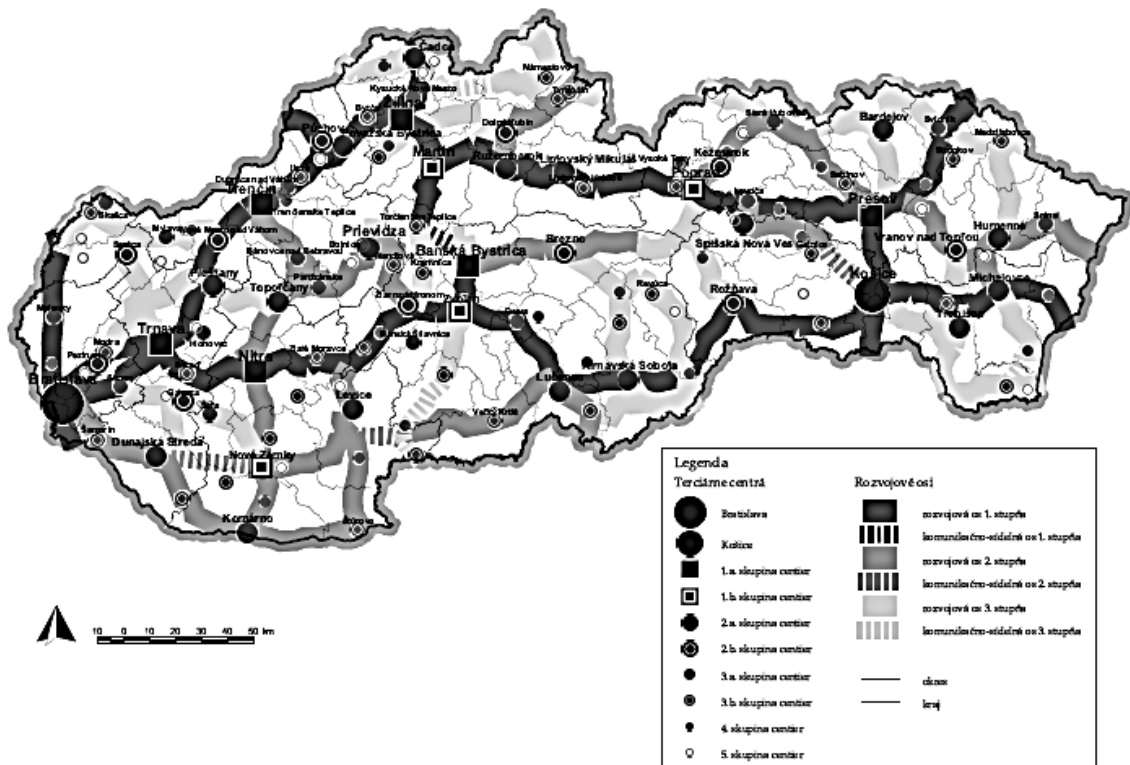


Zdroj údajov: Štatistický úrad SR, vlastné spracovanie

Za najstarší písomný doklad o Trebišove sa považuje údaj o hrade a obci Trebišov z roku 1254. Strategická poloha tohto miesta viedla k rozvoju poľnohospodárskej tovarovej výroby, trhov a jarmokov. Trebišov bol miestom významných rokovaní uhorskej šľachty a súčasťou mnohých sociálnych hnutí. K histórii mesta neodmysliteľne patrí nižinný vodný hrad Parič s vodnou priekopou a rybníkom. Jeho výstavbu možno datovať do 12. až 13. storočia a ruiny hradnej lokality možno vidieť v mestskom parku. V krásnom prostredí mestského parku s francúzskou záhradou sa nachádza zrekonštruované Mauzóleum grófa Júliusa Andrássyho z roku 1893 a barokovo-klasicistický kaštieľ z roku 1796 s príslušnými pamiatkovo-chránenými objektmi. V kaštieli sídli Múzeum a Kultúrne centrum južného Zemplína v Trebišove.

Mesto Trebišov je súčasťou Košického kraja. Je okresným mestom pre 86 obcí. V koncepcii Košického kraja plní funkciu trebišovského ťažiska osídlenia tretej úrovne druhej skupiny.

Obrázok 2 Centrá osídlenia a rozvojové osi



Spolu s mestom Michalovce predstavujú dve najvýznamnejšie mestské centrá osídlenia východnej časti Košického kraja a celého Zemplínskeho regiónu. Susedí s okresom Michalovce, Vranov nad Topľou a Košice okolie. Mesto Trebišov leží na ceste I/79 Vranov nad Topľou – Hriadky – Trebišov – Slovenské Nové Mesto – Kráľovský Chlmec a na železničnej trati celoštátneho významu Košice – Trebišov – Michalovce – Humenné - Poľsko.

Katastrálne územie mesta má výmeru 62,50 km<sup>2</sup>.

Mesto Trebišov sa skladá zo zastavaného územia mesta Trebišov a miestnej časti Milhostov. Bývalá obec Milhostov je územne a stavebne spojená s mestom Trebišov s jeho výrobným okrskom Sever.

Priemyselná výroba je sústredená do monofunkčných výrobných okrskov:

- výrobný okrsk Sever (bývalý potravinársky kombinát),
- priemyselný park Trebišov,
- výrobný okrsk Západ – reprezentuje ho Vagónka a.s.,
- výrobný okrsk Juh.

Mesto je členené na časti – Nový Majer, Olšina, Nová Koronč, Paričov, Stará Koronč, osady Čeriaky a Sady a mestská časť Milhostov. Vybudované sú sídliská Juh, Sever a Stred.

## 2.1.2 Demografické a socioekonomické charakteristiky

### 2.1.2.1 Základné demografické údaje o meste Trebišov a jeho obyvateľoch

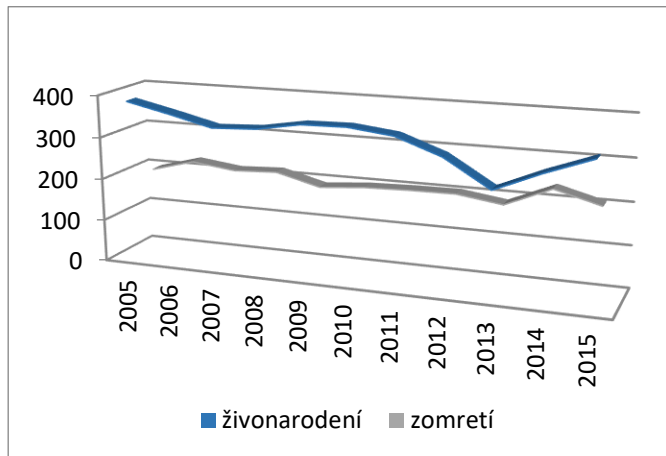
Podľa údajov Štatistického úradu SR k 31. 12. 2015 žilo v meste 24 500 obyvateľov, z čoho bolo 51,2% žien. Počas rokov 2005 – 2015 stúpol počet obyvateľov o 1 348, pričom najvyšší za uvedené obdobie bol v roku 2013, a to 24 522 obyvateľov.

Tabuľka 4 Prehľad o počte obyvateľov mesta Trebišov

rok	2005	2006	2007	2008	2009	2010	2011	2012	2013	2014	2015
muži	11228	11285	11273	11286	11360	11415	11929	11952	11943	11948	11950
ženy	11924	12003	12032	12070	12100	12106	12543	12565	12579	12552	12550
spolu	23152	23288	23305	23356	23460	23521	24472	24517	24522	24500	24500

Zdroj údajov: Štatistický úrad SR

Graf 2 Prírodný prírastok obyvateľstva



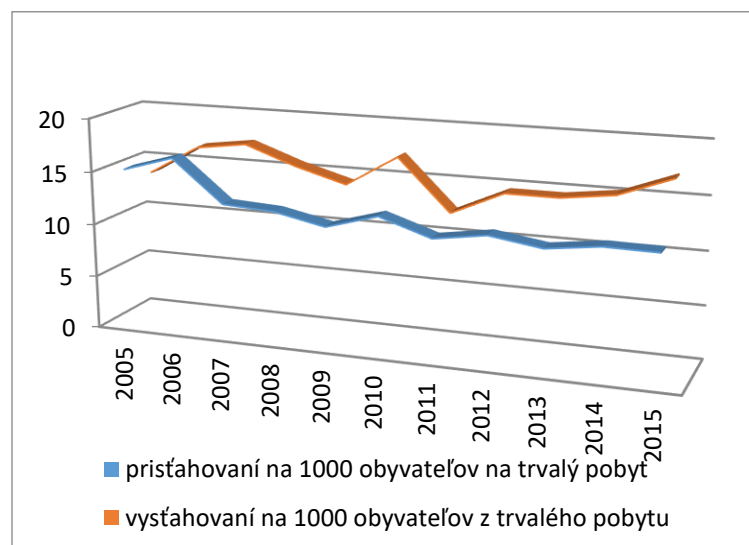
Zdroj údajov: Štatistický úrad SR, vlastné spracovanie

V Trebišove tak ako na Slovensku i v Košickom samosprávnom kraji dochádza k znižovaniu prírastku obyvateľstva. Demografický vývoj v Trebišove, rovnako ako v okrese charakterizuje postupné znižovanie pôrodnosti pri stagnujúcej úmrtnosti obyvateľstva. Zaujímavý je rok 2013, kedy bol najnižší počet živonarodených (247), ale aj zomretých (187) za obdobie od roku 2005. Demografický vývoj v Trebišove vo veľkej miere

ovplyvňuje tiež vyššie percentuálne zastúpenie rómskeho obyvateľstva v populácii.

Ekonomické a sociálne zmeny výrazne ovplyvňujú migráciu obyvateľstva. Oproti miernemu nárastu obyvateľstva prirodzenou obmenou, je v Trebišove nepriaznivá situácia v migračnom pohybe obyvateľstva. V roku 2015 bol prirodzený prírastok obyvateľstva 129 osôb. Hodnota migračného salda bola -129, čo je nepriaznivý dôsledok rôznych faktorov, napríklad pretrvávajúci výrazný úbytok občanov sťahovaním za prácou, lepšou

Graf 3 Migračný pohyb obyvateľstva



Zdroj údajov: Štatistický úrad SR, vlastné spracovanie

lokalitou a odchodom mladých ľudí do zahraničia. Sledujeme trend úbytku obyvateľstva prioritne sťahovaním, s negatívnou prognózou v nasledujúcich rokoch.

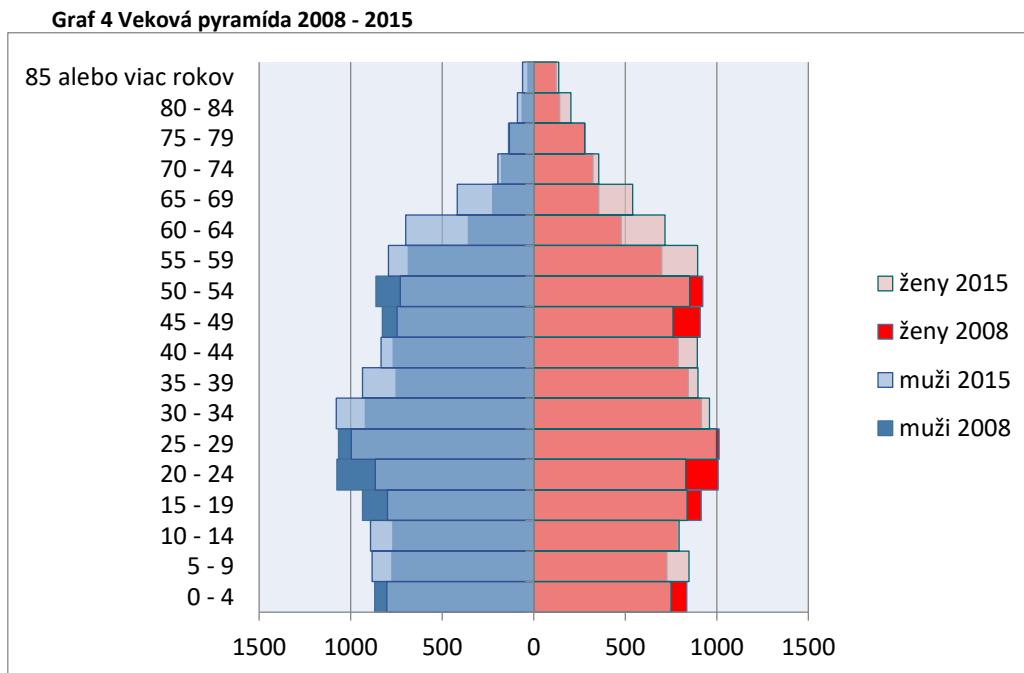
Tabuľka 5 Hrubá miera celkového prírastku - porovnanie mesto, okres, kraj, SR

hrubá miera celkového prírastku obyvateľstva (promile)											
	2005	2006	2007	2008	2009	2010	2011	2012	2013	2014	2015
<b>mesto Trebišov</b>	9,445	5,859	0,729	2,186	4,451	2,599	4,92	1,839	0,204	-0,898	0
<b>okres Trebišov</b>	2,588	-2,135	6,52	3,149	1,455	4,024	3,109	8,123	-1,665	-1	-1,26
<b>Košický kraj</b>	0,839	0,274	4,747	3,883	2,89	1,479	3,118	4,7	-1,096	-0,755	1,36
<b>Slovensko</b>	-0,365	0,369	2,594	2,784	1,029	0,219	-0,19	2,385	-2,932	-0,172	0,9

Zdroj údajov: Štatistický úrad SR

Veková štruktúra obyvateľstva patrí medzi základné demografické charakteristiky každej populácie. Je odrazom demografických procesov z minulosti i obrazom budúceho demografického vývoja.

Z hľadiska vekovej štruktúry dochádzalo v Trebišove k postupnému poklesu obyvateľstva v predproduktívnom a produktívnom veku a k narastaniu podielu obyvateľstva v poproduktívnom veku, čo má za následok starnutie populácie. Podiel osôb vo vekovej kategórii do 14 rokov klesol v rokoch 2011 – 2015 z 21 % na 20,29 % z celkového počtu obyvateľov. Podiel obyvateľov v produktívnom veku zaznamenal za rovnaké obdobie pokles zo 70,68 % na 69,88 %, naopak sa zvýšil podiel osôb v poproduktívnom veku z 8,32 % na 9,84 %.



Zdroj údajov: Štatistický úrad SR, vlastné spracovanie

Z pohľadu potenciálu mesta je vysoko pozitívna veková štruktúra, kde najväčší podiel majú mladí ľudia v produktívnom veku do 39 rokov.

Intenzitu starnutia dokumentujú i viaceré ukazovatele veku. V Košickom kraji bol v roku 2015 priemerný vek 38,77, na Slovensku to bolo 40,13 rokov. Proces starnutia populácie zdola vekovej pyramídy v meste Trebišov prebieha, ale toto starnutie je pomalšie ako na úrovni SR a Košického samosprávneho kraja.

Tabuľka 6 Vekové charakteristiky

ukazovateľ	pohlavie	rok				
		2011	2012	2013	2014	2015
priemerný vek	muži	33,35	33,76	34,09	34,36	34,67
	ženy	36,34	36,64	37,03	37,29	37,56
	spolu	34,88	35,24	35,6	35,86	36,15
mediánový vek	muži	31,6	32,1	32,5	32,8	33,3
	ženy	34,7	35,2	35,6	36,0	36,4
	spolu	33,1	33,6	34,0	34,4	34,8
index starnutia	muži	26,91	28,47	30,45	32,38	34,77
	ženy	53,18	54,79	58,21	59,97	63,27
	spolu	39,63	41,16	43,79	45,64	48,49
index ekonomického	spolu	41,47	41,65	41,87	42,29	43,11

Zdroj údajov: Štatistický úrad SR

Zvyšuje sa aj index starnutia. V roku 2015 dosiahol v Trebišove hodnotu 48,49 %, čo znamená, že na 100 detí (0 – 14 rokov) pripadá 48 obyvateľov vo veku 65 rokov a starších.

Zvyšuje sa aj index ekonomického zaťaženia práceschopného obyvateľstva závislými osobami. V roku 2015 pripadalo podľa indexu na 100 osôb v produktívnom veku 43 závislých osôb (0 – 14-roční a 65-roční a starší).

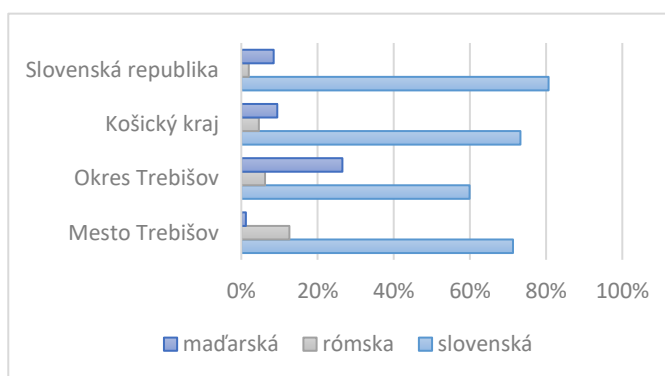
V budúcnosti sa na Slovensku predpokladá zhoršovanie vekovej skladby obyvateľstva, a to nielen vo vidieckych, ale aj mestských sídlach, ktoré ešte donedávna profitovali z migrácie mladších vekových skupín z vidieckych sídiel.

Demografické zmeny budú v budúcnosti vyžadovať riešenie očakávaných dôsledkov tohto vývoja. Najmä z hľadiska výdavkov na zdravotnú a sociálnu starostlivosť a sociálne zabezpečenie a tiež vytváraním podmienok pre využitie potenciálu starnúcich generácií.

### 2.1.2.2 Národnostná štruktúra

Majoritnou skupinou v Trebišove je slovenská národnosť, ktorá tvorí 71,3 % z celkového počtu obyvateľov. Druhú najpočetnejšiu skupinu v meste tvorí rómske etnikum, ktoré tvorí 12,6 %, čo je takmer 6,5-krát viac ako jeho podiel na celkovom počte obyvateľov na Slovensku. Viac ako 1 % je podiel obyvateľov maďarskej národnosti,

Graf 5 Štruktúra obyvateľstva podľa národnosti



Zdroj údajov: Štatistický úrad SR – SODB 2011, vlastné spracovanie

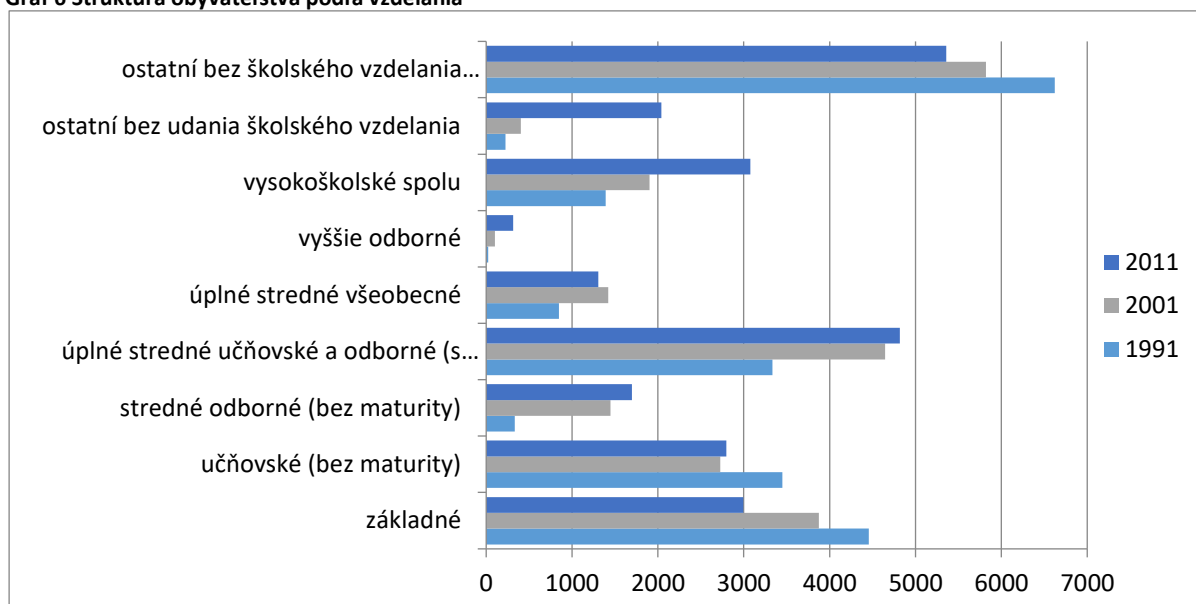
ostatné národnosti sú zastúpené v meste menej ako 1 %. Pritom 13,81% obyvateľov mesta pri SOBD v roku 2011 národnosť neuviedlo.

### 2.1.2.3 Vzdelanostná štruktúra

Úroveň školského vzdelania obyvateľstva sa v priebehu dvadsiatich rokov zmenila kvantitatívne aj kvalitatívne. Prejavilo sa to hlavne rastom počtu osôb s vyšším stupňom vzdelania a naopak, poklesom počtu osôb bez školského vzdelania alebo s ukončeným len základným, resp. učňovským vzdelaním bez maturity.

Zároveň najvyšší nárast zaznamenal podiel vysokoškolsky vzdelaných obyvateľov. Kým v roku 2001 podiel vysokoškolsky vzdelaných obyvateľov (súčet počtu obyvateľov s ukončeným bakalárskym, magisterským, inžinierskym, doktorským a doktorandským vzdelaním) na celkovom počte obyvateľov v roku 2001 predstavoval 9,2 %, v roku 2011 to bolo 14,9 %. Na druhej strane vplýva na vzdelanostnú úroveň obyvateľstva aj veľký podiel rómskej populácie, ktorá má veľmi nízku vzdelanostnú úroveň. Dosahuje veľmi nízky podiel stredoškolského vzdelania a takmer nulový podiel vysokoškolského vzdelania.

Graf 6 Štruktúra obyvateľstva podľa vzdelania



Zdroj údajov: Štatistický úrad SR – SODB 2011, vlastné spracovanie

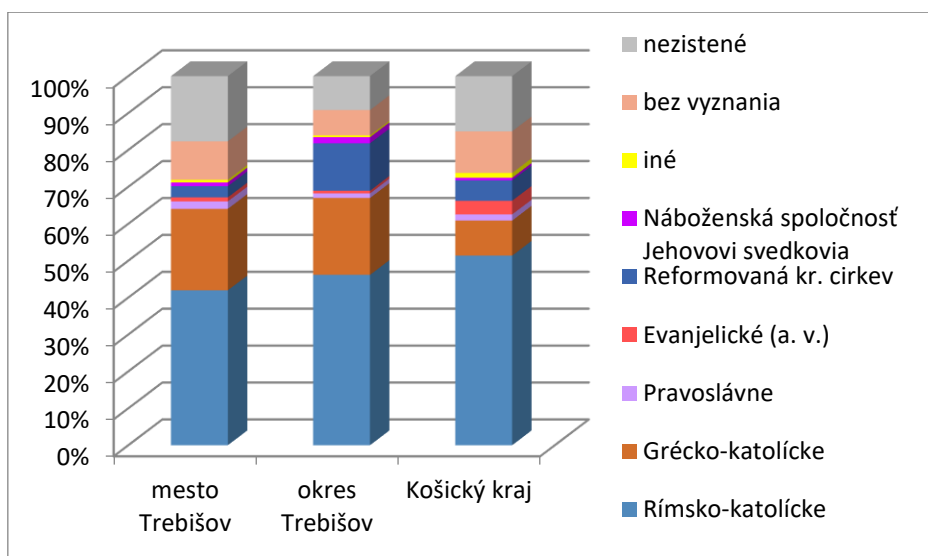
Podľa štatistík SODB 2011 možno usúdiť, že mieru nezamestnanosti je možné zlepšiť zmenou vzdelanostnej štruktúry. Kvalitné vzdelávanie je dôležitým predpokladom rozvoja ekonomiky.

### 2.1.2.4 Náboženstvo

Náboženská príslušnosť sa na Slovensku zisťuje len od roku 1991. Náboženstvo ovplyvňuje morálne hodnoty človeka, jeho spôsob života a zmýšľanie v oblasti reprodukcie (vplyv na sobášnosť, pôrodnosť, rozvodovosť). K rímsko-katolíckemu náboženstvu sa rovnako ako v rámci Slovenska hlási najviac obyvateľov. Podľa výsledkov SODB 2011 je početne zastúpené aj grécko-katolíckeho vyznania 22,1 %, pričom na Slovensku to je 3,8 % a v Košickom kraji 9,5%.



Graf 7 Štruktúra obyvateľstva podľa náboženskej príslušnosti



Zdroj údajov: Štatistický úrad SR – SODB 2011, vlastné spracovanie

#### 2.1.2.5 Ekonomická aktivita obyvateľstva a zamestnanosť

Charakteristika obyvateľstva z hľadiska ekonomických znakov je jedným z nástrojov analýzy hospodárstva záujmového územia. Do ekonomických znakov môžeme zaradiť napríklad štruktúru obyvateľstva podľa ekonomickej aktivity, zamestnania, ale i vývoj nezamestnanosti a pod.

Ekonomicky aktívne obyvateľstvo podľa výberového zisťovania pracovných síl zahŕňa všetky osoby vo veku od 15 rokov, ktoré patria medzi pracujúcich v civilnom sektore, nezamestnaných alebo príslušníkov ozbrojených zložiek. Miera ekonomickej aktivity vyjadruje podiel ekonomicky aktívneho obyvateľstva k počtu obyvateľov v produktívnom a poproduktívnom veku.

V okrese Trebišov má vývoj ekonomicky aktívneho obyvateľstva v posledných rokoch klesajúci charakter. Podľa sčítania SODB 2011 žije v okrese Trebišov menej pracujúcich v porovnaní so SR a Košickým krajom. Pracujúcich je tu takmer o 8 % menej ako v SR, zároveň je v okrese Trebišov najvyšší podiel nezamestnaných (o 6,5 % viac ako v SR a o 3,7 % viac ako v Košickom kraji).

Tabuľka 7 Obyvateľstvo podľa súčasnej ekonomickej aktivity, pohlavia a miesta narodenia

Pohlavie	Osoby ekonomicke aktívne							Osoby na rodičovskej dovolenke	Nepracujúci dôchodcovia	Ostatní nezávislí
	spolu	%	z toho			vypomáhajúci (neplatení) členovia domácností v rodinných podnikoch				
			osoby na materskej dovolenke	pracujúci dôchodcovia	nezamestnaní					
<b>Muži</b>	6 045	52,7	0	195	1 488	37	7	1 259	76	
<b>Ženy</b>	5 423	47,3	113	229	1 187	40	427	2 116	66	
<b>Spolu</b>	11 468	100,0	113	424	2 675	77	434	3 375	142	

	Osoby závislé				Ostatní závislí, nezistení	Úhrn obyvateľstva	Narodení v obci bydliska	
	spolu	v tom					spolu	%
		deti do 16 rokov	študenti stredných škôl	študenti vysokých škôl				
<b>Muži</b>	3 494	2 803	421	270	1 017	11 898	7 717	64,9
<b>Ženy</b>	3 402	2 627	417	358	1 069	12 503	7 625	61,0
<b>Spolu</b>	6 896	5 430	838	628	2 086	24 401	15 342	62,9

Zdroj údajov: Štatistický úrad SR – SODB 2011

Podľa výsledkov štatistík SODB 2011 tvorí obyvateľstvo v produktívnom veku v meste Trebišov 70,4 % celkovej populácie mesta, pričom ekonomicky aktívne obyvateľstvo predstavuje 65,8 %.

Tabuľka 8 Podiel ekonomicky aktívneho obyvateľstva

<b>Z obyvateľstva v produktívnom veku podiel ekonomicky aktívnych</b>	
Muži	70,0 %
Ženy	61,8 %
Spolu	65,8 %
Z obyvateľstva v poproduktívnom veku podiel ekonomicky aktívnych	4,9 %

Zdroj údajov: Národné informačné centrum SR

Vývoj nezamestnanosti od roku 2004 do roku 2015 v Slovenskej republike, Košickom kraji i v Trebišove mal rovnaký priebeh. Do roku 2007 nezamestnanosť klesala, čo súviselo s celkovou konjunktúrou hospodárstva v Európe. Príchod hospodárskej krízy v druhej polovici roku 2008 sa prejavil na prudkom náraste nezamestnanosti už v ďalšom roku 2009. V nasledujúcich rokoch sa trend nárastu miery evidovanej nezamestnanosti utlmil a od roku 2012 dochádza k jej postupnému poklesu.

Pritom v celom sledovanom období je miera nezamestnanosti dvakrát väčšia ako v SR a 1,4-krát väčšia ako v Košickom kraji.

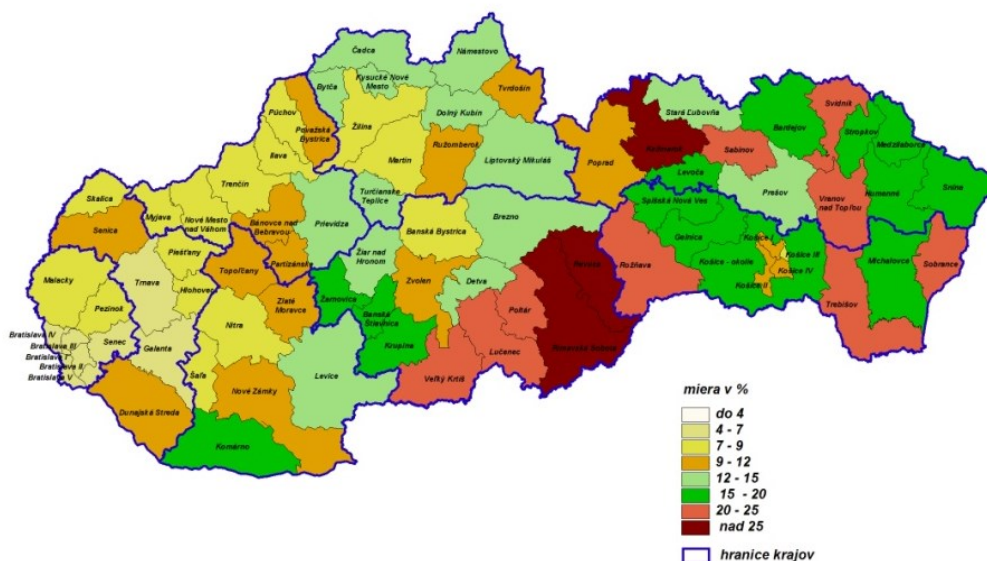
Tabuľka 9 Počet uchádzačov o zamestnanie a miera nezamestnanosti

Obdobie	Počet UoZ		Miera nezamestnanosti (%)	
	mesto	okres	mesto	okres
2010	2 021	13 308	-	24,42
2011	2 219	13 920	-	26,88
2012	2 289	13 867	-	26,85
2013	2 054	12 916	-	22,40
2014	1 898	12 078	-	20,01
2015	1 804	11 348	-	18,42

Zdroj údajov: ÚPSVaR Trebišov

Pozitívny vplyv na zvyšovanie zamestnanosti v meste má využívanie nástrojov aktívnej politiky trhu práce, hlavne umiestňovanie uchádzačov o zamestnanie v rámci národných projektov a podpora samostatne zárobkovej činnosti.

Obrázok 3 Miera evidovanej nezamestnanosti v okresoch SR k 31.12.2014



Voľných pracovných miest je málo a štruktúra uchádzačov o zamestnanie vo veľkej miere nezodpovedá ich ponuke. V roku 2015 bolo v okrese Trebišov voľných 232 pracovných miest. V rámci vzdelania najväčší záujem pretrváva o stredné odborné vzdelanie a úplné stredné odborné vzdelanie. Najväčšie problémy s uplatnením sa na trhu práce majú hlavne absolventi škôl, občania nad 50 rokov, občania s nízkou úrovňou vzdelania a dlhodobo nezamestnaní.

Priemerná nominálna mesačná mzda zamestnanca v sledovanom období bola najvyššia v odvetví Finančné a poisťovacie činnosti na úrovni okresu, kraja i Slovenska. Trvale najnižšia je v odvetví Administratívne a podporné činnosti.

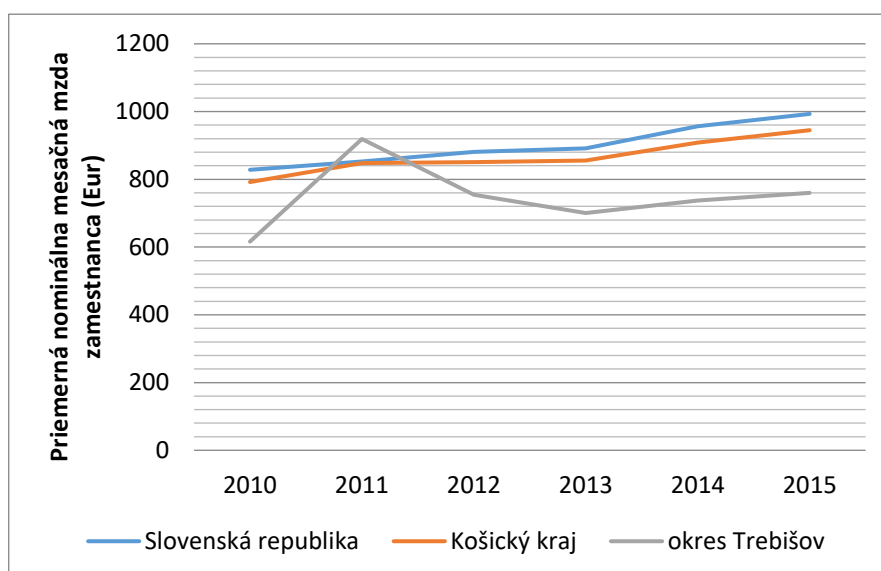
Tabuľka 10 Priemerná nominálna mzda podľa odvetví

	2010	2011	2012	2013	2014	2015
Poľnohospodárstvo, lesníctvo a rybolov	416	552	524	607	635	688
Priemysel spolu	569	746	719	648	671	707
Priemyselná výroba	515	722	689	609	639	680
Veľkoobchod a maloobchod; oprava motorových vozidiel a motocyklov	500	651	696	747	746	659
Doprava a skladovanie	683	731	719	752	773	802
Finančné a poisťovacie činnosti	885	1480	1087	970	1133	1180
Odborné, vedecké a technické činnosti	678	1285	733	526	623	491
Administratívne a podporné služby	350	429	446	381	412	412
Verejná správa a obrana; povinné sociálne zabezpečenie	762	2389	1059	776	825	825
Vzdelávanie	587	638	663	664	733	792
Zdravotníctvo a sociálna pomoc	540	645	723	684	750	812
Ostatné činnosti	478	494	510	538	553	601

Zdroj údajov: Štatistický úrad SR

Priemerná nominálna mesačná mzda zamestnanca na Slovensku dosiahla v roku 2015 hodnotu 993 € (muži 1116 €, ženy 855 €), v Košickom kraji 945 € (muži 1056 €, ženy 816 €). V okrese Trebišov 760 € (muži 813 €, ženy 707 €).

Graf 8 Priemerná nominálna mzda zamestnanca



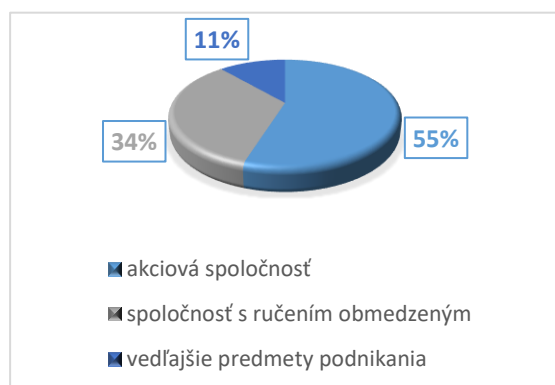
Zdroj údajov: Štatistický úrad SR, vlastné spracovanie

### 2.1.2.6 Podnikateľské prostredie

Ekonomický potenciál mesta možno charakterizovať výrazným deficitom priemyselnej výroby a stagnujúcim poľnohospodárstvom, čo v značnej miere vplýva na sociálno-ekonomické postavenie obyvateľstva a jeho životnú úroveň. Z potravinárskeho priemyslu nadväzujúceho na regionálnu poľnohospodársku produkciu ostala len výroba čokolády. Zlepšenie nepriniesla ani investícia do priemyselného parku v areáli bývalého závodu Frucona, ktorý bol daný do prevádzky v roku 2008. Na výstavbe priemyselného parku sa

podieľali vkladom finančných prostriedkov mesto, SARIO a vlastník areálu, ktorý ho prenajal mestu nájomnou zmluvou.

Graf 9 Štruktúra organizácií v meste



Zdroj údajov: Národné informačné centrum SR

v meste spoločnosti s ručením obmedzeným, ktoré tvoria až 90 % celkových tržieb na území mesta. Približne 8 % tvoria akciové spoločnosti a dve percentá pripadajú na ostatné právne formy, kde najvýznamnejšiu úlohu zohrávajú živnostníci.

Medzi podnikmi až 92,3 % tvoria spoločnosti s ručením obmedzeným. Len 1,47 % všetkých podnikov má viac ako 50 zamestnancov.

Medzi ekonomicky najvýkonnejšie formy podnikov podľa evidovaných informácií patria

Graf 10 Hlavné právne formy podnikania



Podľa štatistík SODB 2011 sú najväčšími

Zdroj údajov: Národné informačné centrum SR

zamestnávateľmi v meste verejná správa, zdravotníctvo a školstvo. Pozornosť si zaslúži aj skutočnosť, že až 72,3 % ekonomicky aktívneho obyvateľstva dochádza do zamestnania.

Na základe údajov a informácií od roku 2008 prebieha hodnotenie podnikov v slovenskom trhovom prostredí. Uvádzame zoznam podnikov, ktoré získali pečať Bonity, Pečať prosperity a Pečať spoľahlivosti.

Tabuľka 11 Hodnotenie podnikov

Podnik	Hodnotenie
<b>DeutschMann Internationale Spedition, s.r.o.</b>	Pečať bonity 2013, 2014
<b>JO-MA spol. s r.o.</b>	Pečať prosperity 2014
<b>PETROLTRANS, a.s.</b>	Pečať spoľahlivosti 2014

Zdroj údajov: Národné informačné centrum SR

### 2.1.3 Doprava

Dopravnú infraštruktúru mesta z hľadiska cestnej siete tvoria mestské komunikácie v celkovej dĺžke 42 km. Hustota cestnej siete na 1 000 obyvateľov predstavuje 1,79 km. Osobná preprava obyvateľov mesta je zabezpečovaná 3 autobusmi mestskej hromadnej dopravy. Celková dĺžka pravidelných liniek autobusov mestskej hromadnej dopravy je 53 km. V roku 2015 bolo v meste prepravených 137 tis. osôb, pri najazdení 81 tis. km.

V meste je vybudovaných 62 km chodníkov pre peších.

Najbližšie cestné hraničné priechody na území okresu sú hraničné priechody do Maďarska v Slovenskom Novom Meste (cca 30 km) a vo Veľkom Kamenci (cca 50 km).

V železničnej doprave okrem pravidelnej osobnej prepravy cestujúcich (1 zastávka) a nákladnej prepravy tovarov, má nadregionálny význam jednokoľajná širokorozchodná elektrifikovaná trať slúžiaca len na nákladnú dopravu. Na hlavnú železničnú trať nadväzuje jednokoľajná trať Trebišov – Vranov nad Topľou, ktorá v súčasnosti nie je využívaná na osobnú prepravu cestujúcich.

Najbližšie civilné letisko je v Košiciach (cca 60 km).

Dopravnú infraštruktúru mesta Trebišov možno charakterizovať vysokou hustotou cestných komunikácií, ktorých technický stav sa zhoršuje. Zvyšujúce sa nároky na ich údržbu spolu so zväčšujúcim sa počtom áut, nedostatkom parkovacích miest a podpory cyklistickej dopravy sú vážnymi problémami, ktoré je potrebné riešiť.

### 2.1.4 Školstvo a vzdelávanie

V školskom roku 2014/2015 sieť škôl v meste tvorili:

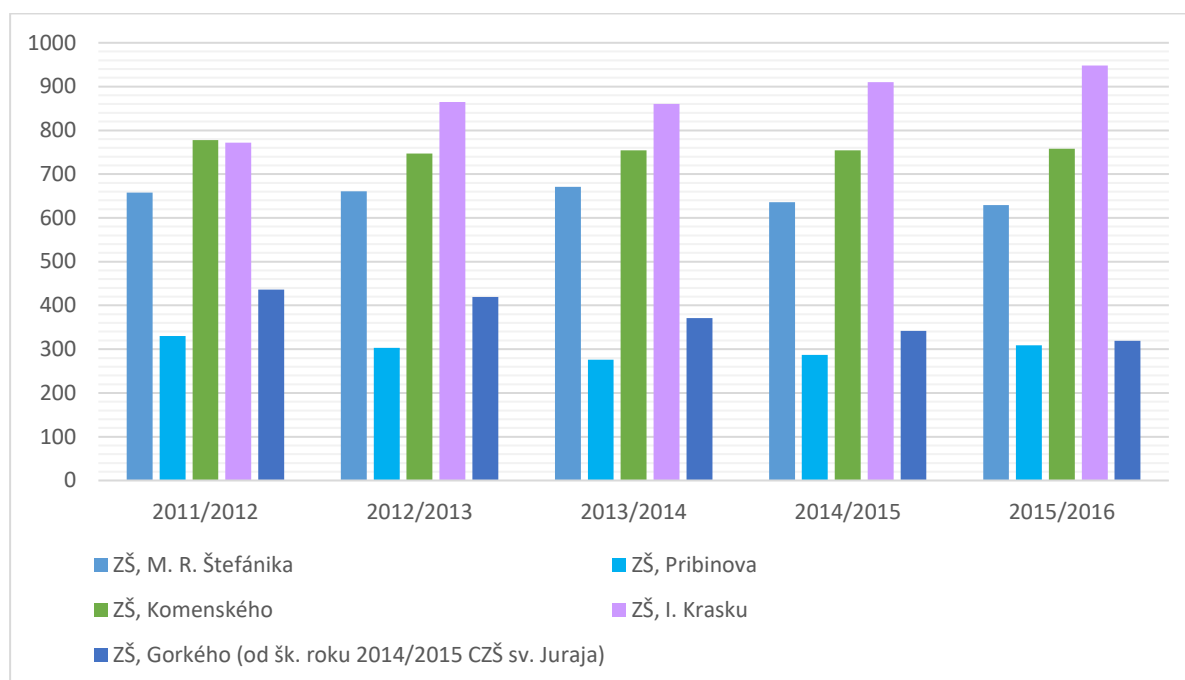
- ✓ 3 materské školy
  - MŠ na Ul. Komenského 1964/11

- MŠ na Ul. Škultétyho 1031/26 s dvomi elokovanými pracoviskami:
  - Elokované pracovisko so školskou jedálňou na Ul. Pri polícii 2667,
  - Elokované pracovisko s výdajnou školskou jedálňou na Ul. 29. augusta
- MŠ na Ul. Hviezdoslavovej 422/3, Trebišov s dvomi elokovanými pracoviskami:
  - Elokované pracovisko so školskou jedálňou na Ul. 1. decembra 863/1
  - Elokované pracovisko s výdajnou školskou jedálňou na Ul. Komenského 12
- ✓ 5 plnoorganizovaných základných škôl
  - ZŠ, ul. Komenského 1962/8
  - ZŠ, ul. M. R. Štefánika 910/51
  - ZŠ, ul. Pribinova 34
  - ZŠ, ul. I. Krasku 342/1
  - Cirkevná ZŠ sv. Juraja, ul. Gorkého 55
- ✓ 2 špeciálne základné školy – v zriaďovateľskej pôsobnosti Okresného úradu, Košice
  - Špeciálna základná škola na Ul. Gorkého v Trebišove
  - Spojená škola internátna – s 3 organizačnými zložkami
    - Špeciálna základná škola internátna
    - Praktická škola internátna
    - Odborné učilište internátne
- ✓ 2 gymnázia
  - Gymnázium
  - Cirkevné gymnázium sv. J. Krstiteľa
- ✓ 3 stredné odborné školy
  - Obchodná akadémia
  - Cirkevná stredná odborná škola sv. Jozafáta
  - Stredná odborná škola, od 1. 9. 2015 Súkromná stredná odborná škola DSA.

Zriaďovateľom cirkevných škôl – základnej aj stredných je Gréckokatolícka eparchia Košice.

Do roku 2012 fungovali v meste 2 centrá voľného času, v roku 2011 bolo jedno z nich - CVČ Príroda vyradené zo siete škôl. Umelecké vzdelanie v meste poskytujú 2 základné umelecké školy – z toho jedna je v zriaďovateľskej pôsobnosti mesta, druhá je súkromná (pôsobí v priestoroch ZŠ na ul. I. Krasku).

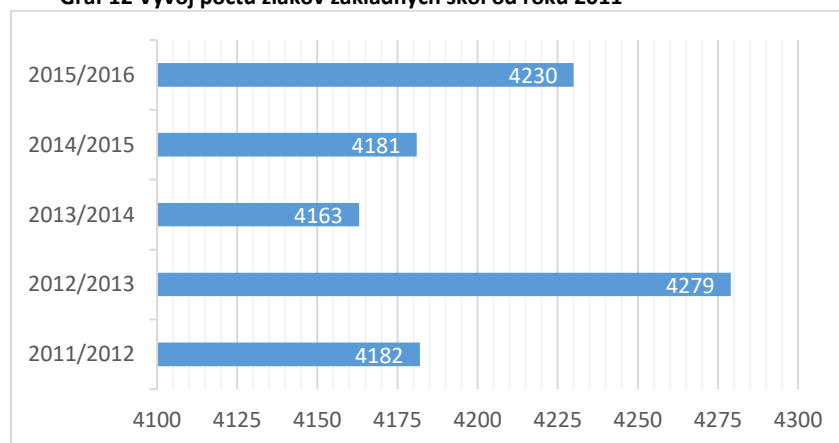
**Graf 11 Počty žiakov v jednotlivých základných školách v meste**



Zdroj údajov: MsÚ Trebišov, vlastné spracovanie

Vývoj počtu žiakov na jednotlivých základných školách v meste možno považovať za ustálený. K výraznému nárastu počtu žiakov došlo na ZŠ na Ul. I. Krasku v rómskej osade. Z toho dôvodu je potrebné v tejto ZŠ zriadiť nové triedy.

**Graf 12 Vývoj počtu žiakov základných škôl od roku 2011**



Zdroj údajov: MsÚ Trebišov, vlastné spracovanie

K 15. 9. 2015 bola priemerná naplnenosť tried v základných školách v Košickom kraji 19, v rámci Slovenska 18,2. Na jedného učiteľa pripadalo v Košickom kraji 13 žiakov, na Slovensku 12,1. V rovnakom období bola priemerná naplnenosť tried základných škôl v meste Trebišov 20,4.

Tabuľka 12 Prehľad naplnenosti tried základných škôl

Priemerná naplnenosť tried						
		2011/2012	2012/2013	2013/2014	2014/2015	2015/2016
<b>ZŠ, M. R. Štefánika</b>	1. - 4. r.	18,7	20,6	20,7	23,1	22,1
	5. - 9. r.	23,3	21,9	22,5	21,0	21,3
<b>ZŠ, Pribinova</b>	1. - 4. r.	18,4	17,3	17,3	17,6	21,5
	5. - 9. r.	18,3	16,5	14,1	16,4	20,0
<b>ZŠ, Komenského</b>	1. - 4. r.	20,7	20,5	21,1	21,3	21,1
	5. - 9. r.	24,6	24,4	24,3	23,0	22,2
<b>ZŠ, I. Krasku</b>	1. - 4. r.	21,5	23,6	22,7	19,2	21,8
	5. - 9. r.	20,3	17,3	22,6	22,6	18,5
<b>ZŠ, Gorkého (od šk. roku 2014/2015 CZŠ sv. Juraja)</b>	1. - 4. r.	18,2	22,9	20,0	19,3	18,0
	5. - 9. r.	19,4	17,3	17,4	16,3	17,5

Zdroj údajov: MsÚ Trebišov

Počet detí vo veku 6 rokov od roku 2000 do roku 2008 klesal. V roku 2009 nastúpila rastová fáza a mala by podľa prognózy trvať do roku 2017. V ďalších rokoch bude počet 6-ročných klesať.

Počet žiakov 1. stupňa ZŠ od roku 2000 do roku 2010 klesal. Nasledovala rastová fáza, ktorá by mala trvať do roku 2020.

U vekovej skupiny 10 až 14 rokov, t. j. u žiakov 2. stupňa ZŠ sa od roku 2000 počet znižoval. Minimum dosiahol v roku 2015. Nasledujúca fáza by mala byť rastová.

Tabuľka 13 Počty tried a žiakov v materských školách

		2011/2012	2012/2013	2013/2014	2014/2015	2015/2016
<i>MŠ na Ul. Škultétyho</i>	počet tried	12	12	12	12	12
	počet žiakov	251	251	254	243	230
<i>MŠ na Ul. Hviezdoslavovej</i>	počet tried	9	9	10	10	10
	počet žiakov	192	184	191	193	205
<i>MŠ na Ul. Komenského</i>	počet tried	5	5	6	6	6
	počet žiakov	107	119	122	122	125

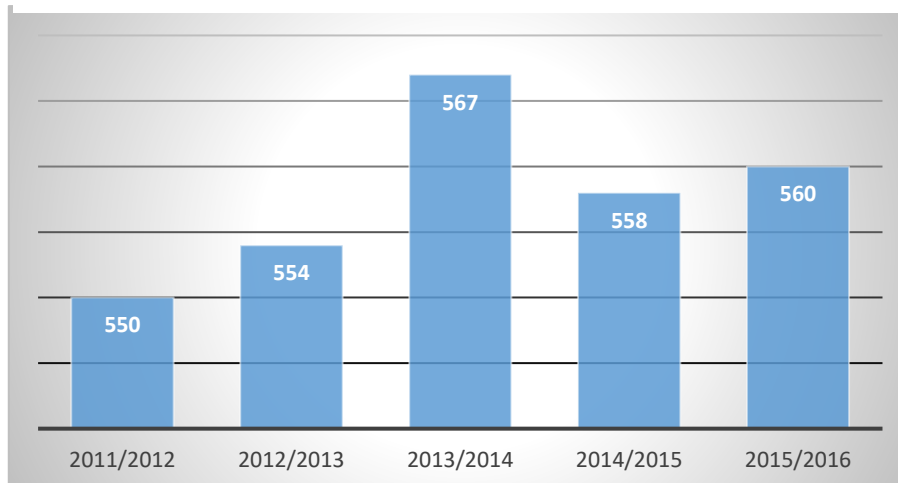
Zdroj údajov: MsÚ Trebišov

Od školského roku 2011/2012 počet detí v MŠ stúpal. V školskom roku 2013/2014 dosiahol hodnotu 567 detí.

Počet 3 až 5-ročných detí sa dlhodobo znižoval. Pokles sa zastavil v roku 2006. Nasledujúca rastová fáza by mala trvať do roku 2016.



Graf 13 Vývoj počtu detí v materských školách



Zdroj údajov: MsÚ Trebišov, vlastné spracovanie

K najväznejším problémom v oblasti školstva a vzdelávania patrí nepriaznivý demografický vývoj, zlý technický stav a vysoká energetická náročnosť budov školských objektov, ktoré neboli zrekonštruované (ZŠ Pribinova, MŠ na Ul. Hviezdoslavovej, MŠ na Ul. Pri polícii, MŠ Ul. 1. decembra) a tiež vandalizmus – ničenie ihrísk a školských dvorov.

#### 2.1.5 Kultúra

Kultúrnu infraštruktúru v meste tvorí Mestské kultúrne stredisko s estrádnou sálou a s divadelnou sálou, ktorá je zároveň kinosálou s kapacitou 280 sedadiel. Sídlí v ňom tiež Zemplínska knižnica, ktorá je v zriaďovateľskej pôsobnosti Košického samosprávneho kraja. Mestské kultúrne stredisko bolo postavené v roku 1986. Jeho súčasný stav si vyžaduje zateplenie budovy, výmenu sedačiek v divadelnej sále ako aj ďalšie finančne menej náročné úpravy.

V letných mesiacoch sa vystúpenia predovšetkým v rámci tradičných kultúrnych akcií, ako sú Folklórne slávnosti, Kultúrne leto a Dni mesta konajú na prírodnom amfiteátri.

Amfiteáter sa nachádza v krásnom prostredí mestského parku. Pre zatraktívnenie tohto priestoru je naplánované prekrytie pódia, dobudovanie sociálnych zariadení a realizácia sedenia pre divákov. Opravu si vyžaduje aj pódium.

Dôležitou inštitúciou v meste, ktorá napomáha rozvoju kultúry v meste, ale aj okolitých obciach je Múzeum a Kultúrne centrum južného Zemplína. V zbierkovom fonde múzea sa nachádzajú mnohé historicky cenné predmety. Ťažiskovým pre úsek kultúrneho centra je uchovávanie hodnôt tradičnej ľudovej kultúry. Organizuje rôzne tematické podujatia, na ktorých okrem folklóru nechýbajú informácie o histórii, architektúre, historické remeslá i tradičná zemplínska gastronómia.

V meste aktívne pôsobia šesť folklórnych skupín:

- Furmaňe
- Ľeľija

- Milhostovčan
- Orgonina
- Paričovčan
- Trebišovčan

Od roku 2005 pôsobí v meste a účinkuje na rôznych kultúrno-spoločenských podujatiach spevácky zbor Corale Collegium.

Neodmysliteľnou súčasťou kultúrneho života v Trebišove je Divadlo G, o vystúpenia ktorého je vždy veľký záujem.

Z kultúrnych pamiatok mesta sú pozoruhodné zvyšky ranogotického nížinného vodného hradu Parič (prvá etapa výstavby sa datuje do 12. až 13. storočia, druhá etapa výstavby na začiatok 14. storočia), trojkrídlový barokovo-klasicistický kaštieľ z roku 1786 (v súčasnosti v ňom sídli Múzeum a Kultúrne centrum južného Zemplína), rokokovo-klasicistické Mórové súsošie (Immaculata) z roku 1800, Rímskokatolícky kostol Navštívenia Panny Márie datovaný pred rokom 1404, ktorý patrí medzi skvostné pamiatky gotickej architektúry, Gréckokatolícky chrám Nanebovzatia Presvätej Bohorodičky, Pavlínsky kláštor (v súčasnosti objekt ZUŠ).

Dosiaľ najstaršou odhalenou sakrálnou pamiatkou mesta Trebišov je Kostol sv. Ducha z 12. storočia, lokalizovaný v mestskej časti Paričov (v období neskorého stredoveku a ranného novoveku bol Paričov samostatnou dedinou) na dnešnom Belmajeri. Jeho existencia je doložená až v zoznamoch pápežských desiatkov z rokov 1332-1337. Stavba o rozmeroch 12,2 x 7,5 m zanikla pravdepodobne po výstavbe nového gotického rímskokatolíckeho kostola vypínajúceho sa na dnešnom Mariánskom námestí niekedy okolo roku 1400.

Medzi najcennejšie chránené kultúrne pamiatky mesta patrí Mauzóleum Grófa Júliusa Andrásyho z roku 1893, nachádzajúce sa v mestskom parku. Tento sa rozprestiera na ploche 62 ha s 20 druhmi ihličnanov, 40 druhmi listnatých stromov a 20 druhmi krovín. V parku rastie napr. dub letný, jaseň štíhly, javor mliečny a pagaštan konský. K cennejším drevinám patrí sofora japonská, borievka čínska, či borievka virgínska. Súčasťou trebišovského mestského parku je aj francúzska záhrada, ktorá sa nachádza pri kaštieli. Koncom 19. storočia bol park považovaný za najkrajší v celom Uhorsku.

#### 2.1.6 Šport

V Trebišove pôsobí viacero športových klubov a organizácií.

Mestský športový klub mládeže je organizácia zriadená Mestom Trebišov. Od roku 2013, kedy vznikla, zastrešuje mládežnícky hokej. Hlavné oblasti pôsobenia organizácie sú:

- príprava detí a mládeže na aktívnu športovú činnosť,
- zabezpečenie účasti registrovaných hráčov na majstrovských aj nemajstrovských súťažiach, organizovanie športových aktivít pre registrovaných hráčov a verejnosť,
- zabezpečenie materiálno-technických, personálnych, sociálnych a bezpečnostných podmienok pre napĺňanie poslania organizácie,
- získavanie finančných prostriedkov aj mimo rozpočtu zriaďovateľa.

Občianske združenia – športové kluby:

- Futbalový klub Slavoj Trebišov
- Hádzanársky klub Slavoj Trebišov
- Hokejbalový klub ADLER Trebišov
- Nohejbalový klub NK – 99 Trebišov
- Volejbalový oddiel Trebišov „SMEČ“
- Klub stolného tenisu PLUS 40 TV
- Bedmintonový klub VICTORY TREBIŠOV
- Bedmintonový klub BKT Trebišov
- Tenisový klub JUNIOR Trebišov
- Tenisový klub Slavoj Deva Trebišov
- Florbalový klub MLADOSŤ Trebišov
- TJ Sokol Sever Trebišov (volejbal)
- Občianske združenie T.I.M.
- KARATE CLUB Trebišov
- TJ UNITOP Športový klub polície Trebišov
- Šachový klub Trebišov

Športom s najdlhšou históriou je v Trebišove futbal. V roku 2012 oslávil storočnicu. Druhým najstarším športom je hádzaná, ktorá v Trebišove funguje od roku 1956.

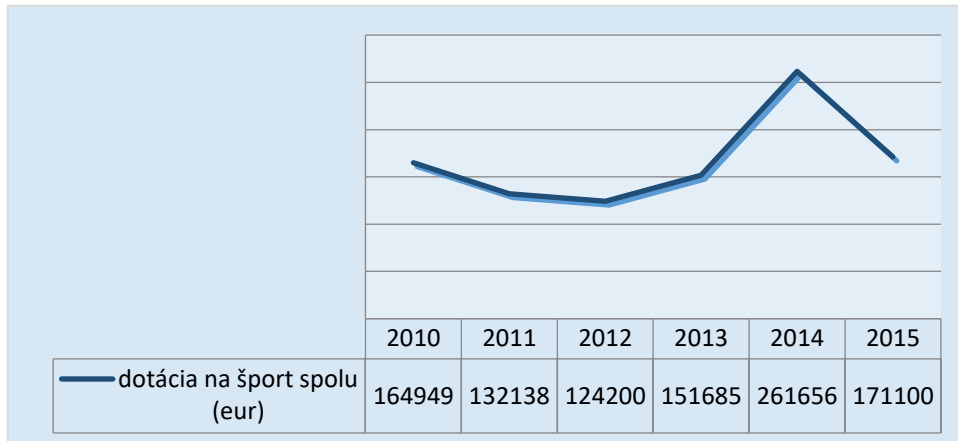
Jedným zo zdrojov ich financovania sú dotácie poskytované mestom v súlade so Všeobecne záväzným nariadením č. 119/2012 o poskytovaní dotácií. Žiadosti o dotáciu vyššiu ako 3 000€ schvaľuje MsZ, nižšie dotácie sú v kompetencii primátora.

**Tabuľka 14** Prehľad dotácií na šport

	2010	2011	2012	2013	2014	2015
Futbalový klub Slavoj Trebišov	113 784	74 650	66 000	77 000	90 500	77 000
Hokejbalový klub ADLER Trebišov	0	0	0	0	0	3 300
Hádzanársky klub Slavoj Trebišov	22 640	17 830	16 000	22 000	22 000	22 000
Bedminton (Victory + BTK)	100	300	600	0	2 500	2 400
Klub stolného tenisu PLUS 40 TV	0	0	800	2 000	2 500	1 300
Regionálna Florbalová liga - OZ Mladosť	0	0	0	0	300	200
KARATE CLUB Trebišov	0	0	0	0	0	1 500
TJ SOKOL Stredná odborná škola	0	0	0	0	500	200
TJ UNITOP Športový klub polície Trebišov	0	0	0	0	280	200
Nohejbalový klub	1 200	1 500	100	0	0	
Volejbalový klub Smeč	200	500	1 700	1 635	0	
Volejbalový klub žien	0	0	0	2 000	2 196	
ŠK ROMA Trebišov	2 225	1 070	0	0	0	
Hokejový klub	24 800	36 288	39 000	31 500		
Mestský športový klub mládeže				15 550	140 880	63 500

Zdroj údajov: MsÚ Trebišov

Graf 14 Celková suma dotácie pre športové kluby



Zdroj údajov: MsÚ Trebišov, vlastné spracovanie

Športovú infraštruktúru v meste tvoria telocvične a športové areály pri základných a stredných školách, futbalový štadión, zimný štadión, športová hala, letné kúpalisko, tenisové kurty, hokejbalové ihrisko, externé fitnesscentrum, skatepark.

Futbalový štadión sa začal stavať v roku 1942, posledná významnejšia rekonštrukcia prebehla v roku 1998. V súčasnosti má kapacitu 8000 miest.

Zimný štadión s kapacitou 4000 návštevníkov sa nachádza v športovom areáli v širšom centre mesta. Mesačne ho využije viac ako 2000 aktívnych a rekreačných športovcov. Uskutočňujú sa tu tréningy a zápasy hokejistov mestského športového klubu, príprava malých krasokorčuliarov. Využívaný je tiež na verejné korčuľovanie a prenajímaný pre školy, organizácie a súkromné skupiny. Zimný štadión sa využíva nielen na športové, ale aj kultúrne podujatia. Športovcom i širokej verejnosti slúži od roku 1994. V roku 2010 prešiel čiastočnou rekonštrukciou. V súčasnosti je potrebné zabezpečiť dodávku výmenníka tepla, výmenu kompresora a kondenzátora a zrealizovať rekonštrukciu elektrického osvetlenia a namaľovanie strechy.

V letných mesiacoch slúži obyvateľom mesta i jeho návštevníkom Areál vodných športov s tromi vonkajšími bazénmi – plaveckým bazénom s rozmermi 50 x 21 m, relaxačným bazénom s rozmermi 25 x 12,5 m a detským bazénom s rozmermi 13,5 x 12 m, sociálnym vybavením (WC, boxy na prezliekanie, šatne, sprchy). Kapacita je 1 000 návštevníkov. V areáli letného kúpaliska je hádzanárske ihrisko, basketbalový kôš a dve volejbalové ihriská (asfaltové a pieskové). Súčasťou areálu vodných športov je aj krytá plaváreň s 25 metrovým bazénom. Tá je však od roku 2012 zatvorená kvôli technickým a konštrukčným nedostatkom.

Mestská športová hala je využívaná na loptové hry, rytmické a gymnastické činnosti, hromadné spoločenské, športové a prezentačné aktivity mesta a klubov, pohybové a relaxačné aktivity občanov. Využívajú ju hlavne športové kluby a tiež školy a iné subjekty. Pre rozvoj všeobecnej telesnej zdatnosti slúži fitnesscentrum. Kapacita športovej haly je 556 miest na sedenie (216 pevných, 340 výsuvných) s možnosťou uloženia stoličiek na palubovke

pri kultúrnych a spoločenských podujatiach. V súčasnosti je nutná rekonštrukcia vzduchotechniky, oprava zatekajúcej strechy a výmena osvetlenia, v budúcnosti tiež výmena dlažby v šatniach a rekonštrukcia WC pre návštevníkov.

Od mája 2015 slúži milovníkom tenisu 6 antukových dvorcov so sociálnymi zariadeniami a možnosťou občerstvenia.

Ďalšie 3 tenisové kurty a tiež hokejbalové ihrisko sa nachádzajú vedľa futbalového štadióna.

Oblíbeným miestom pre rekreačný šport (bicyklovanie, beh, chôdza, kolieskové korčule) je hrádza pri Trnávke.

### 2.1.7 Sociálne služby

V meste Trebišov pôsobí v sociálnej oblasti viacero subjektov verejnej správy, podnikateľských subjektov a mimovládnych organizácií. Prehľad poskytovateľov sociálnych služieb je spracovaný v prílohe č. 1 Komunitného plánu sociálnych služieb.

Mesto Trebišov prostredníctvom oddelenia sociálnych vecí a v súlade so Všeobecne záväzným nariadením o sociálnych službách č. 134/2014 v znení neskorších predpisov:

- rozhoduje o odkázanosti fyzickej na sociálnu službu,
- poskytuje:
  - domácu opatrovateľskú službu vrátane spôsobu určenia a výšky úhrady za poskytovanie domácej opatrovateľskej služby,
  - sociálnu službu v dennom centre,
  - sociálne služby v stredisku osobnej hygieny a práčovne,
  - sociálnu službu krízovej intervencie v útulku.

Tabuľka 15 Opatrovateľská služba

Rok	Počet opatrovateľiek	Opatrované osoby	Financovanie v €		
			z rozpočtu mesta	úhrada klientov	spolu
2011	38	50	138 655,81	20 616,10	159 271,91
2012	35	39	136 525,14	33 461,98	169 987,12
2013	34	38	115 501,83	47 052,68	162 554,51
2014	31	36	120 746,06	49 134,62	169 880,68
2015	34	46	129 996,93	49 231,72	179 228,65

Zdroj údajov: MsÚ Trebišov

Tabuľka 16 Denné centrá

	Počet denných centier	Počet členov denných centier	Počet zorganizovaných podujatí pre DC	Financovanie v €
2011	5	488	89	3583,16
2012	5	354	115	4851,77
2013	5	344	78	4020,87
2014	6	337	72	6376,81
2015	6	336	94	4800,72

Zdroj údajov: MsÚ Trebišov

Tabuľka 17 Sociálne služby v stredisku osobnej hygieny

Stredisko osobnej hygieny a práčovňa		
	Počet klientov	Financovanie v €
2011	767	7 894,74
2012	867	21 208,07
2013	957	9 070,56
2014	1052	8 366,12
2015	1002	5 596,27

Zdroj údajov: MsÚ Trebišov

Tabuľka 18 Sociálna služba krízovej intervencie v útulku

	Počet klientov	Financovanie v €				
		dotácia MPSVaR	použitie dotácie MPSVaR	z rozpočtu mesta	úhrada od klientov	spolu
2011	x			x		
2012	x			x		
2013	x			x		
2014	15	21 600,00	19 293,20	3 665,88	13 257,80	38 523,68
2015	14	21 600,00	21 453,85	1 971,77	14 732,60	38 158,22

Zdroj údajov: MsÚ Trebišov

#### 2.1.7.1.1 Poskytovanie jednorazových sociálnych dávok a sociálnej výpomoci rodinám a deťom

Podľa zákona 417/2013 Z. z. o pomoci v hmotnej núdzi a o zmene a doplnení niektorých zákonov a všeobecne záväzného nariadenia mesta č. 135/2015 mesto zo svojho rozpočtu poskytuje sociálne odkázaným občanom, alebo občanom, ktorí sa ocitli v sociálnej núdzi najmä na úhradu mimoriadnych výdavkov na nevyhnutné ošatenie, základné vybavenie domácnosti, zakúpenie školských potrieb pre nezaopatrené dieťa a na mimoriadne liečebné náklady jednorazovú sociálnu dávku. Jednorazová sociálna dávka sa môže poskytnúť spravidla jedenkrát do roka. Členom domácnosti, ktorým sa poskytuje pomoc v hmotnej núdzi, je možné poskytnúť jednorazovú sociálnu výpomoc. Sociálne dávky a výpomoc sú poskytované s cieľom zabezpečiť zmiernenie negatívnych dôsledkov na občanov v sociálnej núdzi a fungujúci rodinný systém.

Tabuľka 19 Jednorazové sociálne dávky

	Počet klientov	vyplatená suma
2011	96	3129,0 €
2012	13	255,9 €
2013	11	3422 €
2014	9	3655,6 €

Zdroj údajov: MsÚ Trebišov

### 2.1.7.1.2 Terénna sociálna práca

Terénna sociálna práca je zameraná na sociálne vylúčených a inak ohrozených občanov. Je vykonávaná v prostredí klienta (v byte, komunite).

Mesto Trebišov začalo s realizáciou národného projektu Terénna sociálna práca v obciach v roku 2012 prostredníctvom Fondu sociálneho rozvoja, podporovaného v rámci Operačného programu Zamestnanosť a sociálna inklúzia. Projekt skončil 31.10.2015.

Bol zameraný na zvýšenie kultúrnej a vzdelanostnej úrovne rómskej komunity v jej prirodzenom prostredí a na pomoc pri riešení ich nepriaznivej sociálnej situácie.

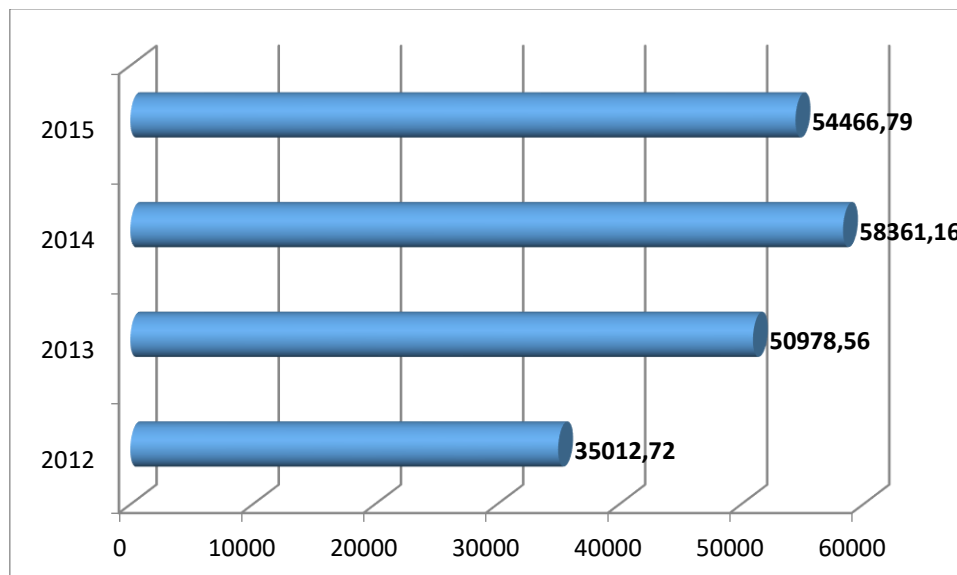
Tabuľka 20 Terénna sociálna práca

	Poskytnuté intervencie za jednotlivé mesiace roka												Financovanie
	1	2	3	4	5	6	7	8	9	10	11	12	
2011	0	0	0	0	0	0	0	0	0	0	0	0	2 181,16
2012	250	222	264	253	212	256	301	263	320	331	445	248	3 365,00
2013	417	335	356	354	394	322	434	393	421	685	481	304	4 896,00
2014	336	440	433	346	367	429	516	348	437	431	353	397	4 833,00
2015	389	389	452	414	454	512	493	504	533	511	452	422	5 525,00

Zdroj údajov: MsÚ Trebišov

Financovanie projektu bolo realizované prostredníctvom Fondu sociálneho rozvoja z prostriedkov Európskeho sociálneho fondu bez nutnosti spolufinancovania zo strany mesta.

Graf 15 Financovanie projektu Terénna sociálna práca



Zdroj údajov: MsÚ Trebišov, vlastné spracovanie

### 2.1.8 Zdravotný stav obyvateľstva

Zdravotný stav obyvateľov Trebišova rovnako ako na Slovensku i v Košickom kraji nie je veľmi priaznivý. Ovplyvňuje ho hlavne životný štýl, zhoršená kvalita životného prostredia, nezamestnanosť, sociálna situácia, nevhodné bytové podmienky časti populácie (marginalizované skupiny obyvateľstva). K významným faktorom ovplyvňujúcim zdravotný

stav rómskeho obyvateľstva patrí aj nedostatočné vzdelanie, nízka zodpovednosť za svoje zdravie, neabsolvovanie preventívnych vyšetrení, nízky štandard bývania.

Tabuľka 21 Zdravotnícke zariadenia v Trebišove

Zdravotnícke zariadenia	
Nemocnica s poliklinikou	1
Lekárne	14
Výdajne zdravotníckych pomôcok	2
<b>Samostatné ambulancie praktického lekára:</b>	
pre dospelých	16
pre deti	8
stomatológa	17
gynekológa	9
špecialistu	95
Rýchla zdravotná pomoc	2

Zdroj údajov: Štatistický úrad SR

Nemocnica s poliklinikou Trebišov, a.s., člen spoločnosti Svet zdravia, a.s. patrí v okrese ku kľúčovým zdravotníckym zariadeniam. Má 19 oddelení a 511 lôžok. Poskytuje komplexnú cielenú starostlivosť pre občanov mesta, okresu, priľahlých okresov, ale aj z iných samosprávnych krajov. Významné sú nadregionálne pracoviská chirurgie s pokročilou laparoskopiou, otorinolaryngologické kompetenčné centrum jednodňovej zdravotnej starostlivosti a očné pracovisko.

Nemocnica je najvýznamnejším zamestnávateľom v meste i v okrese. Zamestnáva 104 lekárov, 239 sestier, 156 odborných zdravotníckych pracovníkov, 14 technicko-hospodárskych a 91 robotníckych pracovníkov.

#### 2.1.9 Domový a bytový fond

Podľa SODB 2011 bolo v Trebišove 6421 bytov.

Nájomné byty vo vlastníctva mesta Trebišov spravuje Bytový podnik s.r.o.

K 30. 9.2015 bolo v správe Bytového podniku 93 domov a v nich 2 499 bytov. Z toho je 468 mestských nájomných bytov. Vo vlastníctve fyzických osôb je 2 020 bytov, 11 bytov je vo vlastníctve právnických osôb.

Tabuľka 22 Domový a bytový fond

Kategória	Počet domov	Počet bytov
I.kategória	51	1 999
II. kategória	20	288
IV.kategória	11	212

Zdroj údajov: Bytový podnik s. r. o., Trebišov



Tabuľka 23 Rozdelenie bytov podľa počtu izieb

Kategória	Vlastníctvo	spolu	Izbovitosť			
			1-izbový	2-izbový	3-izbový	4-izbový
I.KATEGÓRIA	Mestské byty	209	57	82	68	2
	Vlastník – fyzická osoba	1 779	176	443	910	250
	Vlastník – právnická osoba	11	0	3	4	4
<b>SPOLU</b>		1 999	233	528	982	256
II.KATEGÓRIA	Mestské byty	47	5	28	12	2
	Vlastník – fyzická osoba	241	25	182	33	1
<b>SPOLU</b>		288	30	210	45	3
IV.KATEGÓRIA	Mestské byty (rómske)	212	67	102	42	1
<b>CELKOM počet bytov</b>		<b>2 499</b>	<b>330</b>	<b>840</b>	<b>1069</b>	<b>260</b>

Zdroj údajov: Bytový podnik s. r. o., Trebišov

Z hľadiska uspokojovania potrieb bývania je jeho kvantitatívna stránka problémom nielen na území Slovenska. Podľa dlhoročných skúseností sa prahová hodnota uspokojovania potrieb bývania pohybuje okolo hodnoty 400 bytov na 1 000 obyvateľov.

Podľa údajov zo SODB 2011 pripadá v Trebišove na 1000 obyvateľov len 255 bytov. V okrese Trebišov a v Košickom kraji je to len o trochu lepšie.

Tabuľka 24 Počet bytov na 1 000 obyvateľov

	Počet bytov	Počet obyvateľov	Prepočet na 1000 obyvateľov
Košický kraj	229 199	790 837	290
okres Trebišov	28 107	106034	265
Trebišov	6 231	24472	255

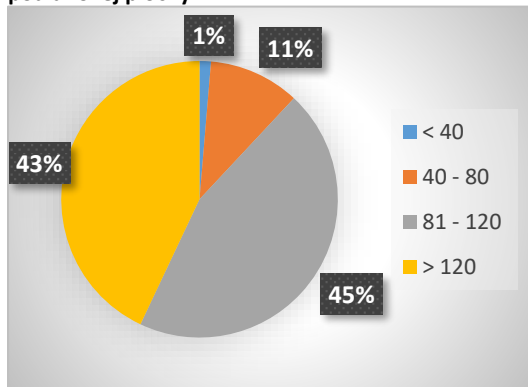
Zdroj údajov: Štatistický úrad SR – SODB 2011

Slabá je najmä ponuka menších, cenovo dostupných a nízkoštandardných bytov. Vzhľadom na populačný vývoj, zmenšovanie veľkosti domácnosti, rast jednočlenných domácností a predpokladanú migráciu obyvateľov za prácou bude potrebné doplniť bytový fond najmä o cenovo dostupné byty strednej veľkosti 2 – 3 izbové.

Súčasný počet mestských nájomných bytov nepokrýva najmä potrebu sociálneho bývania nižšieho štandardu. Mesto Trebišov má dostatočnú územnú kapacitu pre rozvoj bývania a aktuálnu územnoplánovacia dokumentáciu.

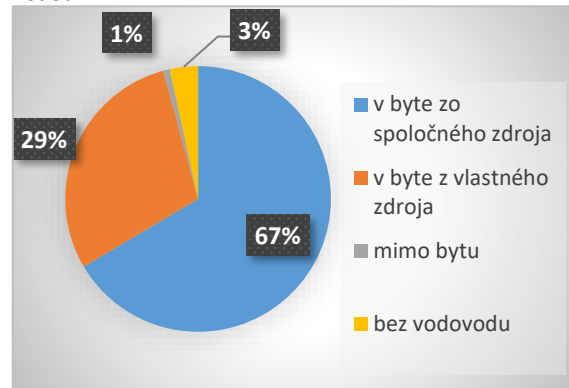
Vybavenie domácností automobилом (40 %), osobným počítačom (30 %) a mobilným telefónom (30 %) je podľa výsledkov SODB 2011 približne rovnaké v rodinných i bytových domoch.

**Graf 16** Byty v rodinných domoch podľa celkovej podlahovej plochy



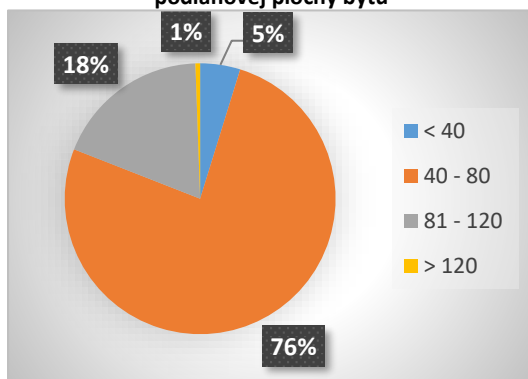
Zdroj údajov: Štatistický úrad SR –SODB 2011

**Graf 17** Byty v rodinných domoch podľa zásobovania vodou



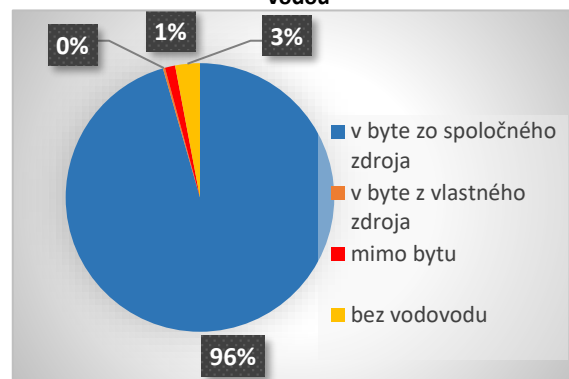
Zdroj údajov: Štatistický úrad SR –SODB 2011

**Graf 18** Byty v bytových domoch podľa celkovej podlahovej plochy bytu



Zdroj údajov: Štatistický úrad SR –SODB 2011

**Graf 19** Byty v bytových domoch podľa zásobovania vodou



Zdroj údajov: Štatistický úrad SR –SODB 2011

### 2.1.10 Bezpečnosť

Mestská polícia v Trebišove, zriadená MsZ v zmysle zákona č. 369/1990 Zb. o obecnom zriadení v platnom znení, už od roku 1992 pôsobí ako poriadkový útvar mesta. Okrem zabezpečovania obecných vecí verejného poriadku, ochrany životného prostredia v meste, plní aj úlohy vyplývajúce zo všeobecne záväzných nariadení mesta, z uznesení MsZ, požiadaviek a podnetov primátora mesta, občanov.

Aktívne pôsobí v oblasti prevencie negatívnych spoločenských javov a dopravnej bezpečnosti. Zameriava sa pri tom na oslovenie najrizikovejších skupín obyvateľstva akými sú maloletí, mladiství, seniori, zdravotne znevýhodnené osoby. Dlhodobou realizovanou

preventívnu aktivitou MsP počas školského roka je zabezpečovanie bezpečného prechádzania cez priechody pre chodcov pri školách.

K bezpečnosti občanov a návštevníkov mesta prispieva aj kamerový systém pozostávajúci z 48 kamier, ktoré sú rozmiestnené na miestach najväčšej frekvencie obyvateľstva a v miestach, kde je veľká pravdepodobnosť výskytu páchania protiprávneho konania. MsP pri plnení úloh spolupracuje s OO PZ, HaZZ, RZP i mestskými políciaми v rámci Slovenska.

#### 2.1.11 Životné prostredie

Do kompetencie mesta v oblasti životného prostredia patrí odpadové hospodárstvo, výrub drevín, malé zdroje znečistenia ovzdušia, starostlivosť o zeleň a povrchové vody.

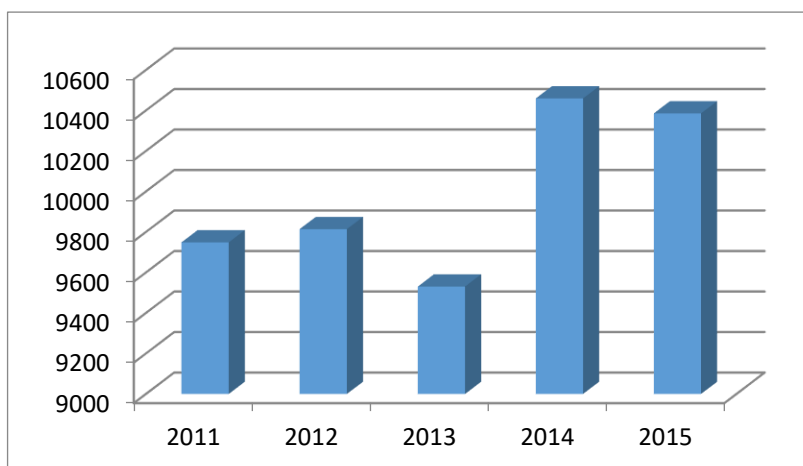
##### 2.1.11.1 Odpadové hospodárstvo

Za nakladanie s komunálnymi odpadmi a s drobnými stavebnými odpadmi, ktoré vznikli na území mesta zodpovedá mesto. Hierarchiu odpadového hospodárstva určuje zákon o odpadoch č. 79/2015 Z. z. – predchádzanie vzniku odpadu, príprava na opätovné použitie, recyklácia, iné zhodnocovanie (napr. energetické), zneškodňovanie.

Mesto Trebišov má spracovaný program odpadového hospodárstva, v zmysle ktorého postupuje pri nakladaní s odpadmi. Komunálny odpad je z mesta vyvážený v pravidelných intervaloch na skládku v Sirníku.

V meste sa realizuje separovaný zber v troch komoditách – papier, sklo a plasty. Pri bytových domoch sú umiestnené zberné kontajnery pre tieto zložky separovaného odpadu. V rámci individuálnej bytovej výstavby je separovanie riešené pomocou osobitných vriec na papier, sklo a plasty, ktoré sa zbierajú 1x mesačne.

Graf 20 Množstvo odpadu v tonách za obdobie rokov 2011 - 2015



Zdroj údajov: MsÚ Trebišov, vlastné spracovanie

Vývoz komunálneho odpadu podľa harmonogramu zabezpečujú Technické služby mesta Trebišov. V čase jarného a jesenného upratovania sú na určených miestach v meste umiestnené veľkoobjemové kontajnery, do ktorých môžu občania uložiť odpad zo záhrad.

Tabuľka 25 Komunálny odpad, množstvo vytriedených zložiek a stavebného odpadu

	Spolu	Vytriedené zložky	Stavebný odpad
2011	9748,46	97,33	555,06
2012	9813,94	65,83	506,11
2013	9530,43	72,07	960,78
2014	10459,37	122,25	1255,37
2015	10385,38	164,06	1779,28

Zdroj údajov: MsÚ Trebišov

### 2.1.12 Verejná zeleň

Zeleň je dôležitou súčasťou každého sídla. Vytvára charakteristický obraz mesta. Spríjemňuje životné prostredie obyvateľov, čím plní estetickú úlohu. Znižuje množstvo škodlivých mikroorganizmov vo vzduchu, upravuje vlhkosť pomery ovzdušia. Mestské parky znižujú teplotu v porovnaní s teplotou v uliciach v priemere o 1°C. Stromová a krovitá vegetácia má priaznivé účinky na čistotu ovzdušia, slúži ako filter pre prachové častice. Nezanedbateľná je aj funkcia znižovania rýchlosti vetra a hladiny hluku v mestskom prostredí. V súvislosti s klimatickými zmenami narastá význam zelene, ktorá by v budúcnosti mala zohrávať dôležitú úlohu v zmierňovaní negatívnych vplyvov zmeny klímy. Zeleň je dôležitá pre zdravie, umožňuje kontakt s prírodou, podporuje regeneráciu po stresových situáciách, prispieva k duševnému zdraviu, podporuje fyzickú aktivitu ľudí.

Plochy zelene v meste sú zastúpené plochami verejnej parkovej a sprievodnej zelene, plochami vyhradenej zelene a plochami cintorínov. Najväčšiu rozlohu zaberá historický mestský park.

Mesto Trebišov nemá vypracovaný dokument, ktorý by spravoval plánovanie zelene v meste.

Kosenie trávnatých plôch je zabezpečené Technickými službami a Mestským hospodárskym strediskom. O výsadbu zelene v meste sa stará Mestské hospodárske stredisko.

### 2.1.13 Cestovný ruch

Cestovný ruch je odvetvie, ktoré poskytuje priestor pre rôzne kategórie podnikateľov. Pre svoj rozvoj potrebuje tiež aktívne pôsobenie verejného a neziskového sektora. Spoluprácou všetkých dotknutých subjektov je možné vytvoriť prostredie a ponuku (produkty cestovného ruchu) zaujímavé pre návštevníkov. Mesto Trebišov doteraz nevyužívalo potenciál, ktorý má pre rozvoj cestovného ruchu. Tento sa skrýva jednak v kultúrno – historických pamiatkach a tiež v jedinečnom mestskom parku. Využitie týchto možností a realizácia ďalších projektov (výstavba cyklochodníkov, rekonštrukcia športovej a kultúrnej infraštruktúry) by mali do Trebišova prilákať návštevníkov.

### 2.1.14 Technická infraštruktúra

Vo východnej časti katastrálneho územia Trebišov na lokalite Andrejka a Kopaný jarok sa nachádzajú vodné zdroje VVS a.s., ktoré sú v súčasnosti mimo prevádzky.

Pitná voda je pre obyvateľov mesta zabezpečená prostredníctvom Východoslovenskej vodárenskej spoločnosti z vodného zdroja Starina, cez verejný vodovod. Dĺžka verejného vodovodu na území mesta je 77,590 km.

Verejná kanalizácia v meste je v správe VVS. Jej dĺžka je 64,10 km. V meste je vybudovaná čistička odpadových vôd.

Vykurovanie obydľí a budov je z väčšej časti zabezpečené plynom. Časť verejných budov a väčšina bytových domov je zásobovaná teplom z centrálného zdroja. Jeho majiteľom je spoločnosť Trebišovská energetická, ktorej mesto v roku 2012 odpredalo tepelné hospodárstvo.

Dĺžka pripojovacieho plynovodu je 24,460 km. Distribučná sieť má dĺžku 57,952 km.

Vedenie elektrickej energie je vzdušné aj zemné.

V meste sú poskytované telekomunikačné služby – telefón, televízne a rozhlasové vysielanie, internet.

### 2.1.15 Samospráva

Mesto Trebišov je samostatný samosprávny a správny územný celok Slovenskej republiky zriadený zákonom č. 369/1990 Zb. o obecnom zriadení. Združuje osoby, ktoré majú na jeho území trvalý pobyt. Mesto je právnickou osobou, ktorá za podmienok ustanovených zákonom samostatne hospodári s vlastným majetkom a vlastnými príjmami.

Tabuľka 26 Hospodárenie mesta

	2 011	2 012	2 013	2 014	2015
<b>rozpočet celkove</b>					
príjmy celkove	15 806 871	20 482 309	15 860 414	19 550 128	17 499 090
výdavky celkove	15 806 871	15 079 029	15 860 414	19 550 128	16 544 290
Hospodárenie mesta: prebytok - schodok	0	5 403 280	0	0	954 800
<b>bežný rozpočet</b>					
príjmy	12 651 501	13 311 076	13 582 337	14 549 820	14 684 290
výdavky	12 202 061	12 713 366	13 790 021	14 629 500	14 262 548
Hospodárenie mesta: prebytok - schodok	449 440	597 710	-207 684	-79 680	421 742
<b>kapitálový rozpočet</b>					
príjmy	2 435 310	5 739 273	572 117	2 847 008	1 492 460
výdavky	2 912 480	1 857 023	1 521 103	4 427 398	1 952 232
Hospodárenie mesta: prebytok - schodok	-477 170	3 882 250	-948 986	-1 580 390	-459 772
<b>finančné operácie</b>					
príjmy	720 060	1 431 960	1 705 960	2 153 300	1 322 340
výdavky	692 330	508 640	549 290	493 230	329 510
Hospodárenie mesta: prebytok - schodok	27 730	923 320	1 156 670	1 660 070	992 830

Zdroj údajov: MsÚ Trebišov

Základnou úlohou mesta pri výkone samosprávy je starostlivosť o všestranný rozvoj jeho územia a o potreby jeho obyvateľov.

Výkonným orgánom mestského zastupiteľstva a primátora mesta je mestský úrad. Zabezpečuje organizačné a administratívne veci mestského zastupiteľstva a primátora ako aj ďalších zriadených orgánov mestského zastupiteľstva a plní úlohy v zmysle zákona o obecnom zriadení. Mestský úrad v Trebišove sídli na Ul. M. R. Štefánika 862/204 v Trebišove. Budova, v ktorej mestský úrad sídli bola odovzdaná do užívania v roku 1980. V súčasnosti je potrebné realizovať opatrenia na zníženie jej energetickej náročnosti.

Partnerskými mestami sú Hodonín v Česku a Jaslo v Poľsku.

Samospráva sa venovala rozvoju mesta v súlade s Programom hospodárskeho a sociálneho rozvoja mesta Trebišov na roky 2004 – 2006 s výhľadom do roku 2013, ktorého platnosť bola mestským zastupiteľstvom predĺžená do konca roka 2015. V období 2011 – 2014 bolo podaných 41 žiadostí, z čoho bolo podporených 21, zrealizovaných 19 projektov.

Do zriaďovateľskej pôsobnosti mesta okrem škôl a školských zariadení uvedených v časti Školstvo a vzdelávanie patria:

#### Príspevkové organizácie:

Technické služby mesta Trebišov

Mestský športový klub mládeže je organizácia zriadená na plnenie úloh mesta v oblasti telesnej kultúry a športu. Hlavné oblasti pôsobenia organizácie:

- príprava detí a mládeže na športovú činnosť,
- zabezpečenie účasti registrovaných hráčov na majstrovských aj nemajstrovských súťažiach,
- organizovanie športových aktivít pre registrovaných hráčov a verejnosť,
- zabezpečenie materiálno-technických, personálnych, sociálnych a bezpečnostných podmienok na napĺňanie poslania organizácie,
- získavanie finančných prostriedkov aj mimo rozpočtu zriaďovateľa.

#### Obchodná spoločnosť:

Bytový podnik Trebišov, s.r.o. zabezpečuje správu, údržbu a opravu domového a bytového fondu, sprostredkovanie obchodu, vysielanie televíznych programov v káblových rozvodoch a prevádzkovanie infokanálu.

## 2.2 Analýza vonkajšieho prostredia

Analýza vonkajšieho prostredia slúži na identifikáciu vonkajších faktorov, ktoré ovplyvňujú rozvoj územia, faktorov sociálnych, technologických, ekonomických, ekologických a politických. Ide o faktory a problémy na celoštátnej resp. nadnárodnej úrovni, ktoré majú vplyv na miestny rozvoj.

## Identifikácia hlavných vonkajších faktorov rozvoja mesta:

Tabuľka 27 STEEP analýza

STEPP faktory				
Sociálne faktory	Technologické faktory	Ekonomické faktory	Ekologické faktory	Politické faktory
oslabovanie tradičných životných hodnôt,	rýchle tempo inovácií v technológiách,	narastajúci konkurenčný boj, extrémny dôraz na súťaživosť,	globálne ekologické problémy,	podpora miestnej ekonomiky,
demografické zmeny,	informatizácia spoločnosti	limitované možnosti verejných rozpočtov	hrozba klimatickej zmeny a jej dôsledky,	prenos kompetencií štátu na samosprávy,
zmeny v životnom štýle,			klimatická a energetická politika EÚ a SR	členstvo SR v EÚ
nedostatok platenej práce				

### 2.2.1 SWOT analýza

Analýza silných a slabých stránok, príležitostí a ohrození (SWOT) je základný nástroj strategického plánovania. Odpovedá na otázku „Kde sa teraz nachádzame.“ Silné a slabé stránky sú znakmi interných schopností mesta. Silné stránky predstavujú možnosti pôsobenia v externom prostredí. Slabé stránky znamenajú slabšiu spôsobilosť využiť vonkajšie príležitosti a súčasne slabší ochranný potenciál proti možným hrozbám z vonkajšieho prostredia. Príležitosti a hrozby existujú mimo mesta v rôznych oblastiach, vyjadrujú predpoklad vplyvu vonkajších faktorov na budúci rozvoj územia.

Tabuľka 28 SWOT analýza

SILNÉ STRÁNKY	SLABÉ STRÁNKY
<ul style="list-style-type: none"> <li>○ voľné priestory na podnikanie,</li> <li>○ voľné priestory v priemyselnom parku,</li> <li>○ voľná pracovná sila,</li> <li>○ tradičné kultúrne podujatia,</li> <li>○ zrekonštruovaná nemocnica so špecializovanými zdravotníckymi pracoviskami – centrum zdravotníctva pre Trebišov aj pre okolité obce,</li> <li>○ množstvo zelene na verejných priestranstvách a ich postupná revitalizácia,</li> <li>○ existujúce medzinárodné partnerské vzťahy,</li> </ul>	<ul style="list-style-type: none"> <li>○ chýbajúce chránené dielne a pracoviská, sociálne podniky,</li> <li>○ nedostatok pracovných príležitostí,</li> <li>○ chýbajúce bezbariérové prístupy do objektov niektorých verejných inštitúcií,</li> <li>○ zlý technický stav niektorých ciest a komunikácií,</li> <li>○ nedostatok parkovacích miest,</li> <li>○ chýbajúce cyklistické chodníky, ktoré by spájali jednotlivé časti mesta s nadväznosťou na okolité obce,</li> <li>○ zlý technický stav strechy na ZŠ Pribinova,</li> </ul>

- dostupné sociálne služby,
- aktívne folklórne skupiny,
- stúpajúca vzdelanostná úroveň obyvateľstva,
- dostatočný počet vzdelávacích zariadení v meste,
- zastúpenie stredných škôl rôznych typov a zameraní,
- dostatočný počet zdravotníckych zariadení,
- široké spektrum poskytovateľov sociálnych služieb,
- spolupráca mesta s partnerskými mestami,
- rôzne kultúrne podujatia počas celého roka,
- atraktívny park a historické pamiatky,
- aktívne záujmové skupiny (občianske združenia)
- aktívny prístup seniorov k životu,
- existencia a činnosť združení občanov so zdravotným postihnutím,
- spolupráca s ÚPSVaR v Trebišove,
- poskytovanie sociálnych dávok z rozpočtu mesta,
- Ochotnícke Divadlo G s dlhoročnou tradíciou,
- existencia CVČ s ponukou voľnočasových aktivít,
- zrekonštruovaná a zmodernizovaná ČOV Trebišov.
- potreba dobudovania kanalizácie a vodovodu v niektorých častiach mesta,
- dlhodobý neriešený problém s kamiónovou dopravou na Ul. Kpt. Nálepku a Cukrovarskej,
- nízky počet terénnych sociálnych pracovníkov a asistentov terénnych sociálnych pracovníkov,
- propagácia na zatriktívnenie mesta v oblasti cestovného ruchu,
- nezriadené komunitné centrum,
- chýbajúce sociálne byty,
- zlý technický stav niektorých kultúrnych zariadení,
- zlý technický stav budov dvoch MŠ a jednej ZŠ,
- nedostatočná kapacita školy v rómskej osade,
- nedostatok bytov nižšieho štandardu, nedostatok financií na bytovú výstavbu u občanov,
- nedostatok odstavných a parkovacích miest v meste
- nevypracované koncepčné materiály – generel dopravy,
- zlý technický stav športových objektov.

### PRÍLEŽITOSTI

### OHROZENIA

- |   |   |
|---|---|
| <ul style="list-style-type: none"> <li>○ podpora malého a stredného podnikania,</li> <li>○ podpora budovania nemotorovej dopravy,</li> <li>○ vytváranie podmienok pre príchod nových investorov,</li> <li>○ podpora aktivít vedúcich k zlepšeniu statickej dopravy,</li> <li>○ vhodné klimatické podmienky pre pestovanie plodín,</li> <li>○ podpora málo rozvinutých okresov</li> <li>○ blízkosť Tokajskej vínnej cesty,</li> <li>○ dobudovanie nových športovísk</li> </ul> | <ul style="list-style-type: none"> <li>○ nedostatok finančných prostriedkov na realizáciu projektov,</li> <li>○ zvyšovanie nezamestnanosti a počtu uchádzačov o zamestnanie,</li> <li>○ starnutie obyvateľstva, nepriaznivá demografická situácia,</li> <li>○ migrácia obyvateľov za prácou do iných miest a do zahraničia,</li> <li>○ zlá sociálna a ekonomická situácia rodín,</li> <li>○ ľahostajnosť mladých ľudí k veciam verejným,</li> <li>○ rast počtu občanov odkázaných na</li> </ul> |
|---|---|



- a rekonštrukcia a zvyšovanie kvality existujúcich športovísk,
- znižovanie energetickej náročnosti verejných budov,
  - Vlastivedné múzeum so svojimi expozíciami a aktivitami,
  - využitie fondov EÚ
- sociálnu službu,
- chýba systémové riešenie problémov s marginalizovanými skupinami,
  - nárast negatívnych spoločenských javov v MRK – alkoholizmus, toxikománia, prostitúcia, úžerníctvo, zvyšovanie agresivity,
  - nárast počtu MRK vyžadujúcich sociálne služby

### 3 Strategická časť

Strategická časť Programu rozvoja mesta Trebišov na roky 2016 – 2023 popisuje stratégiu rozvoja mesta. Určuje hlavné ciele a priority. Zohľadňuje pritom jeho vnútorné špecifiká a rešpektuje princípy regionálnej politiky v záujme dosiahnutia vyváženého udržateľného rozvoja územia.

Stratégia rozvoja mesta je v súlade so strategickými dokumentmi SR a EÚ a s Programom hospodárskeho a sociálneho rozvoja Košického samosprávneho kraja na roky 2016 až 2023. Vyplyva zo SWOT analýzy a analýzy sociálno-ekonomických východísk mesta Trebišov.

Obsahuje:

- ✓ víziu územia,
- ✓ formuláciu a návrh stratégie,
- ✓ výber a popis strategických cieľov v jednotlivých oblastiach rozvoja.

#### 3.1 Vízia

Vízia mesta Trebišov do roku 2025 deklaruje:

- ✓ kam sa chce mesto realizáciou rozvojovej stratégie dostať,
- ✓ aký strategický cieľ si určuje pre svoj rozvoj,
- ✓ aké sú základné princípy naplňania vízie,
- ✓ čo sú kľúčové priority jeho dlhodobu udržateľného rozvoja (na čo má byť sústredená hlavná pozornosť).

**Trebišov je mesto, ktoré:**  
**ponúka plnohodnotný, zdravý, bezpečný a kvalitný život,**  
**je príťažlivé pre návštevníkov,**  
**vytvára podmienky pre podnikanie s využitím miestnych ľudských zdrojov a tradícií.**

Mesto pri naplňaní vízie:

- ✓ rešpektuje princíp partnerstva a spolupráce – spolupracuje a komunikuje s verejnosťou, podnikateľským sektorom a neziskovými organizáciami v meste,
- ✓ podporuje činnosti, ktoré vedú k naplňaniu vízie,
- ✓ hodnotí dopady svojich rozhodnutí a zámerov v dlhodobom meradle, nepodlieha jednostranným tlakom, rešpektuje prepojenosť jednotlivých oblastí života a stanovené ciele,
- ✓ uvážlivo a zodpovedne pracuje so všetkými zdrojmi – ľudskými, finančnými, kultúrnymi, historickými, prírodnými, a ďalšími,

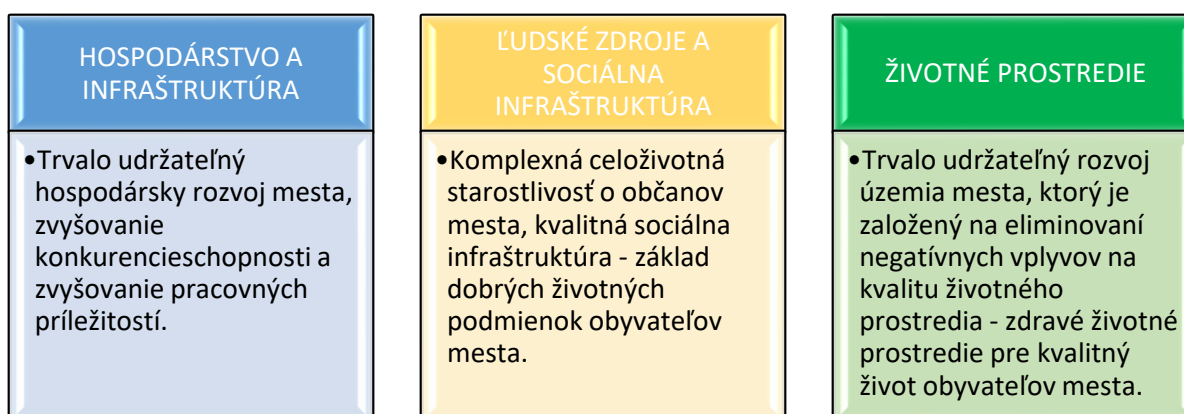
- ✓ monitoruje a vyhodnocuje procesy dosahovania stanovených cieľov.

## 3.2 Rozvojová stratégia mesta

Cieľom rozvojovej stratégie je návrh takých oblastí rozvoja, priorít a opatrení, ktoré budú viesť k dosiahnutiu strategického cieľa a následne k naplneniu vízie mesta. Pritom nejde len o oblasti, ktoré sú priamo v kompetencii mesta, ale tiež o oblasti, ktoré mesto v rámci svojich možností dokáže ovplyvniť.

### 3.2.1 Oblasti rozvoja

V nadväznosti na víziu mesta Trebišov, ktorá predstavuje súbor predstáv o rozvoji územia mesta, boli špecifikované strategické ciele v jednotlivých oblastiach rozvoja.



### 3.2.2 Špecifické ciele

Špecifické ciele boli vytvorené v nadväznosti na strategické ciele. Napĺňané budú prostredníctvom podpory priorít v jednotlivých oblastiach rozvoja.

Oblasť rozvoja: HOSPODÁRSTVO A INFRAŠTRUKTÚRA

Mesto Trebišov známe z minulosti svojím potravinárskym priemyslom, dnes patrí k mestám s najvyššou mierou nezamestnanosti. Z dôvodu nedostatku disponibilných pracovných miest veľa, hlavne mladých ľudí odchádza z Trebišova, ďalšia skupina cestuje za prácou do iných miest. Tento jav sa negatívne prejavuje aj v oblasti služieb, pretože časť obyvateľov využíva služby v mieste zamestnania.

V ďalšom období je potrebné dosiahnuť, aby sa v meste dobre podnikalo, oplatilo sa investovať a znížila sa nezamestnanosť. Zamerať sa na vytvorenie stimulov pre podnikanie, na možnosti tvorby nových pracovných miest.

Dôležitou prioritou je bezpečná a plynulá doprava v meste so zvyšujúcim sa podielom nemotorovej dopravy a dostupnou MHD, rekonštrukcie a opravy chodníkov a miestnych komunikácií.

Kvalitná, bezpečná a funkčná infraštruktúra je zárukou úspory nákladov a šetrenia energie a následne rozvoja mesta.

Zlepšenie podmienok pre informovanosť v meste, zlepšenie komunikácie s občanmi a subjektmi na území mesta je dôležitou súčasťou spravovania mesta a faktorom ovplyvňujúcim rozvoj mesta.

Pre dosiahnutie strategického cieľa rozvoja hospodárstva a infraštruktúry boli vytýčené 3 priority, na ktoré je potrebné v budúcnosti sústrediť pozornosť.

Je to oblasť veľmi dôležitá, pretože naplnenie cieľov bude mať synergický pozitívny efekt na ostatné oblasti rozvoja mesta.

Oblasť rozvoja	
1. HOSPODÁRSTVO A INFRAŠTRUKTÚRA	
Priorita	Špecifický cieľ
1.1. Rozvoj podnikateľského prostredia	Zvýšiť záujem o podnikanie a investovanie v meste. Zlepšiť ponuku pracovných príležitostí.
1.2. Rozvoj a skvalitnenie technickej infraštruktúry	Zvýšiť plynulosť a bezpečnosť dopravy. Zabezpečiť rozvoj technickej infraštruktúry v meste.
1.3. Rozvoj a skvalitnenie služieb verejnej správy	Zvýšiť spokojnosť občanov so službami samosprávy.

Oblasť rozvoja: ĽUDSKÉ ZDROJE A SOCIÁLNA INFRAŠTRUKTÚRA

Školstvo a vzdelávanie je dôležitou prioritou, keďže podľa štatistík SOBD 2011 a štatistík ÚPSVaR usudzujeme, že mieru nezamestnanosti v meste je možné znížiť zmenou vzdelanostnej štruktúry obyvateľov mesta. Vzdelanie je základným predpokladom životaschopnosti jednotlivca a spoločnosti.

Oslabovanie väzieb rodiny a pracovná vyťaženosť členov rodiny si v krízových situáciách vyžaduje ich nahrádzanie profesionálnymi sociálnymi pracovníkmi. V súvislosti s tým sa zvyšujú požiadavky na rozsah, kvalitu a efektívnosť poskytovaných sociálnych služieb. V súčasnosti mesto má schválený Komunitný plán sociálnych služieb.

Nedostatok bytov je jedným z dôvodov odchodu ľudí z mesta. Je preto potrebné zabezpečiť prípravu na IBV a výstavbu nájomných bytov.

Pozitívom pre ďalší rozvoj mesta Trebišov je skutočnosť, že je atraktívnym centrom a centrom verejných služieb najmä v oblasti zdravotníctva a školstva. Zároveň je vstupnou bránou pre Tokajskú vínnu cestu. Táto skutočnosť a existencia kultúrno-historických pamiatok sú predpokladom rozvoja cestovného ruchu.

Kultúra a šport, možnosti vyžitia, aktívneho aj pasívneho, v týchto oblastiach zvyšujú kvalitu života. Pozornosť je potrebné zamerať na rozvoj športovej a kultúrnej infraštruktúry, výkonnostného i rekreačného športu, na vytvorenie primeraných podmienok pre existenciu umeleckých súborov, klubov a spolkov a tiež na prípravu a propagáciu tradičných kultúrnych podujatí v meste.

Bezpečnosť je jedným zo základov, ale aj ukazovateľov kvality života v meste. K zvýšeniu miery bezpečnosti v meste prispieje naplnenie strategického cieľa rozvojovej oblasti Životné prostredie, ale aj oblasti Hospodárstvo a infraštruktúra. Všeobecne totiž platí, že medzi základné príčiny kriminality patrí nezamestnanosť a problémy zabezpečiť si zákonnou cestou primerané životné podmienky a príjem.

<b>Oblasť rozvoja</b>	
<b>2. ĽUDSKÉ ZDROJE A SOCIÁLNA INFRAŠTRUKTÚRA</b>	
<b>Priorita</b>	<b>Špecifický cieľ</b>
2.1. Školstvo a vzdelávanie	Vytvoriť optimálne podmienky pre kvalitné vzdelávanie.
2.2. Kultúra a cestovný ruch	Kultúra pre všetkých a rozvoj cestovného ruchu.
2.3. Bývanie	Zlepšiť podmienky na bývanie. Zvýšiť atraktivnosť verejných priestranstiev.
2.4. Sociálne služby	Zabezpečiť sociálne služby dostupné pre všetkých so zameraním na ambulantnú a terénnu formu. Zlepšenie životných podmienok marginalizovaných skupín.
2.5. Šport	Zvýšiť atraktivnosť a dostupnosť priestorov určených na športovanie. Zvýšiť záujem zo strany verejnosti o športové podujatia a aktivity.
2.6. Bezpečnosť obyvateľov a návštevníkov mesta	Zabezpečiť ochranu osôb a majetku. Zabezpečiť verejný poriadok.

#### Oblasť rozvoja: ŽIVOTNÉ PROSTREDIE

Naša budúcnosť je závislá od toho, ako sa dokážeme postarať o prítomnosť. Zachovanie, ochrana a zveľaďovanie prírodného bohatstva je dôležitou úlohou. Prírodné danosti, ktoré nás obklopujú ovplyvňujú kvalitu života ľudí.

Všetky rozvojové aktivity mesta v budúcnosti realizovať tak, aby nemali negatívny vplyv na životné prostredie v meste. Je potrebné zvýšiť podiel separácie komunálneho odpadu. Dôležitá je environmentálna výchova v školách a osveta medzi obyvateľmi. Zároveň je potrebné zabezpečiť adaptáciu mesta na klimatické zmeny a riešenie problému hroziacich povodní z prudkých zrážok.

Oblasť rozvoja

3. ŽIVOTNÉ PROSTREDIE

Priorita	Špecifický cieľ
<b>3.1. Životné prostredie</b>	Zabezpečiť kvalitné životné prostredie. Minimalizovať negatívne vplyvy klimatických zmien.
<b>3.2. Odpadové hospodárstvo</b>	Zabezpečiť skvalitnenie systému odpadového hospodárstva. Zlepšiť podmienky na triedenie odpadu.

## 4 Programová časť

Programová časť PHSR mesta Trebišov na roky 2016 – 2023 nadväzuje na analytickú a strategickú časť programového dokumentu a obsahuje konkrétne opatrenia a aktivity na zabezpečenie plnenia programu rozvoja mesta.

Obsahuje podrobnejšie rozpracovanie strategických cieľov v jednotlivých oblastiach rozvoja vo forme opatrení, ktoré sú nástrojom na napĺňanie špecifických cieľov. Navrhované sú tak, aby podporili hospodársky i sociálny rozvoj mesta. Sú pritom rešpektované priority rozvoja Európskej únie, Slovenskej republiky i Košického samosprávneho kraja.

Špecifikovaných bolo celkovo 24 opatrení v rámci 11 priorít v 3 rozvojových oblastiach.

Poradie jednotlivých opatrení v rámci priority neoznačuje jeho prioritu, resp. jeho dôležitosť pre rozvoj mesta.

Oblasť rozvoja	Priorita	Opatrenia
1. HOSPODÁRSTVO A INFRAŠTRUKTÚRA	1.1. Rozvoj podnikateľského prostredia	1.1.1.Podpora rozvoja podnikania 1.1.2.Podpora zvýšenia zamestnanosti
	1.2. Rozvoj a skvalitnenie technickej infraštruktúry	1.2.1.Podpora rozvoja dopravnej infraštruktúry 1.2.2.Podpora rozvoja technickej infraštruktúry
	1.3. Rozvoj a skvalitnenie služieb verejnej správy	1.3.1.Zlepšenie kvality a dostupnosti služieb samosprávy pre občanov prostredníctvom elektronizácie samosprávy 1.3.2. Zefektívnenie komunikácie s občanmi
2. ĽUDSKÉ ZDROJE A SOCIÁLNA INFRAŠTRUKTÚRA	2.1. Školstvo a vzdelávanie	2.1.1.Zlepšenie podmienok na výchovu a vzdelávanie v ZŠ, MŠ a školských zariadeniach 2.1.2.Podpora celoživotného vzdelávania
	2.2. Kultúra a cestovný ruch	2.2.1.Zlepšenie podmienok pre kultúru 2.2.2.Podpora činnosti občianskych združení a záujmových spolkov pôsobiacich v oblasti kultúry 2.2.3.Podpora rozvoja cestovného ruchu 2.2.4.Propagácia a tvorba produktov cestovného ruchu 2.2.5.Podpora partnerskej spolupráce
	2.3. Bývanie	2.3.1.Podpora výstavby nájomných bytov 2.3.2.Zabezpečenie podmienok pre IBV
	2.4. Rozvoj sociálnych služieb	2.4.1.Zabezpečenie komplexnej sociálnej starostlivosti o obyvateľov mesta
	2.5. Šport	2.5.1.Rozvoj a modernizácia športovej infraštruktúry 2.5.2.Podpora športu a športových aktivít
	2.6. Bezpečnosť obyvateľov a	2.6.1.Zabezpečenie monitorovania verejných

	návštevníkov	priestranstiev 2.6.2.Zabezpečenie preventívnych opatrení proti kriminalite a vandalizmu a pre zvýšenie bezpečnosti chodcov, cyklistov
3. ŽIVOTNÉ PROSTREDIE	3.1. Zvyšovanie kvality životného prostredia	3.1.1.Zvýšenie záujmu obyvateľov o ochranu a tvorbu životného prostredia 3.1.2.Podpora ochrany a regenerácie životného prostredia
	3.2. Odpadové hospodárstvo	3.2.1.Zlepšenie systému odpadového hospodárstva 3.2.2.Predchádzanie vzniku odpadov

Prehľad aktivít a projektov:

<b>Oblasť rozvoja:</b>		<b>1. HOSPODÁRSTVO A INFRAŠTRUKTÚRA</b>
<b>Priorita:</b>		<b>1.1. Rozvoj podnikateľského prostredia</b>
<b>Očakávaný dopad:</b>		Realizovaním aktivít sa dosiahne vytvorenie vhodných podmienok pre rozvoj malého a stredného podnikania a príchod nových investorov, čím dôjde k rastu zamestnanosti a hospodárstva.
<b>Indikátor výsledku</b>	Počet aktivít zameraných na podporu podnikania	
<b>Opatrenie:</b>	<b>Projekt/aktivita</b>	
1.1.1.Podpora rozvoja podnikania	<ul style="list-style-type: none"> <li>✓ Podpora aktivít podnikateľského prostredia – stretnutia vedenia mesta s podnikateľmi</li> <li>✓ Vytvorenie ponuky priestorov a lokalít vhodných na podnikanie, vrátane priemyselného parku</li> <li>✓ Spolupráca so subjektmi, ktoré podporujú podnikanie (SOPK, SARIO, zväzy, združenia podnikateľov)</li> <li>✓ Oprava budov v správe mesta – priestorov určených na prenájom (podnikanie)</li> <li>✓ Podpora propagácie podnikov a rozvoja informačných služieb pre podnikateľov</li> </ul>	
1.1.2.Podpora zvýšenia zamestnanosti	<ul style="list-style-type: none"> <li>✓ Vytvorenie mestských sociálnych podnikov</li> <li>✓ Spolupráca s ÚPSVaR</li> <li>✓ Podpora chránených dielní a pracovísk</li> </ul>	
<b>Priorita:</b>		<b>1.2. Rozvoj a skvalitnenie technickej infraštruktúry</b>
<b>Očakávaný dopad:</b>		Realizácia jednotlivých aktivít by mala prispieť k trvalo udržateľnej ekologickejšej a efektívnejšej dopravnej infraštruktúre, zlepšeniu zásobovania pitnou vodou, dobudovaniu kanalizácie na území mesta.



<b>Opatrenie:</b>	<b>Projekt/aktivita</b>
1.2.1.Podpora rozvoja dopravnej infraštruktúry	<ul style="list-style-type: none"> <li>✓ Spracovanie Generelu dopravy a podpora osobnej dopravy v meste</li> <li>✓ Oprava a rekonštrukcia komunikácií a chodníkov</li> <li>✓ Rekonštrukcia zastávok MHD</li> <li>✓ Vybudovanie cyklistických chodníkov</li> <li>✓ Výstavba nových a rekonštrukcia existujúcich parkovísk</li> <li>✓ Vytváranie podmienok pre bezpečný pohyb zraniteľných účastníkov premávky, hlavne chodcov a cyklistov</li> <li>✓ Vyvinúť aktivity k urýchleniu vybudovania obchvatu mesta a odklon dopravy z Ulice kpt. Nálepku, Cukrovarskej ulice a Milhostova</li> <li>✓ Vybudovanie TIOP</li> <li>✓ Prebudovanie ciest a chodníkov na sídlisku JUH</li> </ul>
1.2.2.Podpora rozvoja technickej infraštruktúry	<ul style="list-style-type: none"> <li>✓ Modernizácia verejného osvetlenia</li> <li>✓ Dokončenie akcie Rozšírenie mestského cintorína</li> <li>✓ Rozšírenie verejnej kanalizácie a zabezpečenie zásobovania pitnou vodou na Cukrovarskej ulici</li> <li>✓ Spracovanie územného plánu centrálnej mestskej zóny Trebišov</li> <li>✓ Zníženie energetickej náročnosti mestských budov</li> <li>✓ Zbúranie bytového domu 1645 na Zimnej ulici</li> <li>✓ Vybudovanie nového kultúrneho námestia medzi MsKS a NC Berehovo</li> </ul>
<b>Priorita:</b>	<b>1.3. Rozvoj a skvalitnenie služieb verejnej správy</b>
<b>Očakávaný dopad:</b>	Realizáciou aktivít sa dosiahne zlepšenie kvality služieb verejnej správy a ich lepšia dostupnosť pre obyvateľov mesta, zefektívnenie riadenia a tiež rozvoj elektronických služieb verejnej správy a ich sprístupnenie čo možno najväčšiemu počtu obyvateľov mesta.
<b>Opatrenie:</b>	<b>Projekt/aktivita</b>
1.3.1.Zlepšenie kvality a dostupnosti služieb samosprávy pre občanov	<ul style="list-style-type: none"> <li>✓ Podpora zavádzania elektronických služieb verejnej správy (štátnej správy a samosprávy) v prospech občanov, podnikateľov a subjektov pôsobiach v meste</li> <li>✓ Zriadenie integrovaného obslužného miesta</li> <li>✓ Pravidelná aktualizácia informačného systému mesta</li> <li>✓ Zabezpečenie technického vybavenia pre spoľahlivú a bezporuchovú prevádzku informačných systémov</li> </ul>
1.3.2.Zefektívnenie komunikácie s občanmi	<ul style="list-style-type: none"> <li>✓ Implementácia elektronického systému nahlasovania podnetov občanov – Odkaz pre starostu</li> <li>✓ Poskytovanie aktuálnych informácií o činnosti</li> </ul>

	<p>samosprávy prostredníctvom médií</p> <ul style="list-style-type: none"> <li>✓ Poskytovanie priestoru pre občanov a občianske združenia na propagáciu ich aktivít</li> <li>✓ Verejné stretnutia primátora s občanmi minimálne 2-krát ročne</li> </ul>
--	---

<b>Oblasť rozvoja:</b>		<b>2. ĽUDSKÉ ZDROJE A SOCIÁLNA INFRAŠTRUKTÚRA</b>	
<b>Priorita:</b>		<b>2.1. Školstvo a vzdelávanie</b>	
<b>Očakávaný dopad:</b>		Realizácia navrhnutých opatrení prispeje k vytvoreniu kvalitných podmienok pre moderné vzdelávanie, k optimalizácii podmienok pre výučbu a vzdelávacie aktivity a prispôsobeniu vzdelávacích programov súčasným požiadavkám trhu práce.	
<b>Opatrenie:</b>		<b>Projekt/aktivita</b>	
2.1.1.Zlepšenie podmienok na výchovu a vzdelávanie rekonštrukciou budov škôl a školských zariadení		<ul style="list-style-type: none"> <li>✓ Výstavba MŠ na ul. Záhradnej</li> <li>✓ Adaptácia časti objektu skladu na Medickej ulici na ZŠ</li> <li>✓ Adaptácia časti objektu skladu na Medickej ulici na MŠ</li> <li>✓ Rekonštrukcia MŠ na ul. Hviezdoslavovej</li> <li>✓ Rekonštrukcia MŠ, ul. 1. decembra</li> <li>✓ Rekonštrukcia MŠ, ul. Pri polícii</li> <li>✓ Oprava strechy na ZŠ, ul. Pribinova</li> <li>✓ Rekonštrukcia strechy telocvične ZŠ, ul. Komenského</li> <li>✓ Rekonštrukcia CZŠ sv. Juraja na Gorkého ulici</li> </ul>	
2.1.2.Podpora modernizácie vybavenia ZŠ		<ul style="list-style-type: none"> <li>✓ Projekty zamerané na zlepšenie podmienok pre vyučovanie prírodovedných predmetov, techniky a cudzích jazykov</li> </ul>	
2.1.3.Harmonizácia vzdelávania s požiadavkami trhu práce		<ul style="list-style-type: none"> <li>✓ Poradenstvo a propagácia odborného vzdelávania so zameraním na potreby trhu práce a požiadavky zamestnávateľov</li> <li>✓ Vytvorenie zoznamu podnikateľských subjektov na území mesta – aké profesie potrebujú, resp. v budúcnosti budú potrebovať</li> </ul>	
2.1.4.Podpora celoživotného vzdelávania		<ul style="list-style-type: none"> <li>✓ Vzdelávacie aktivity pre seniorov v rámci udržateľnosti projektu Učíme sa celý život</li> <li>✓ Zvyšovanie odbornosti zamestnancov MsÚ</li> </ul>	
<b>Priorita:</b>		<b>2.2. Kultúra a cestovný ruch</b>	

<b>Očakávaný dopad:</b>		Realizáciou aktivít sa zlepší prostredie kultúrnych zariadení, rôznorodá ponuka kultúrnych aktivít a podujatí bude napĺňať potreby a očakávania ľudí rôznych vekových kategórií. Realizácia aktivít prispeje k trvalo udržateľnému rozvoju cestovného ruchu, čím sa mesto stane zaujímavým miestom pre návštevníkov. S rozvojom cestovného ruchu sa zvýši hospodárska úroveň a zamestnanosť.
<b>Opatrenie:</b>	<b>Projekt/aktivita</b>	
2.2.1.Zlepšenie podmienok pre kultúru	<ul style="list-style-type: none"> <li>✓ Rekonštrukcia budovy MsKS</li> <li>✓ Dokončenie obnovy amfiteátra</li> <li>✓ Výmena sedačiek v kine</li> </ul>	
2.2.2.Podpora občianskych a záujmových pôsobiacich kultúry	činnosti združení spolkov v oblasti	<ul style="list-style-type: none"> <li>✓ Poskytovanie dotácií pre činnosť</li> <li>✓ Podpora organizovania vystúpení a prezentácie činnosti</li> </ul>
2.2.3.Ochrana kultúrneho dedičstva	a rozvoj a prírodného	<ul style="list-style-type: none"> <li>✓ Revitalizácia hradu Parič</li> <li>✓ Inventarizácia drevín v mestskom parku</li> <li>✓ Obnova historického parku</li> </ul>
2.2.4.Propagácia produktov ruchu	a tvorba cestovného	<ul style="list-style-type: none"> <li>✓ Spracovanie propagačných materiálov o Trebišove</li> <li>✓ Spolupráca s Múzeom a Kultúrnym centrom južného Zemplína na vytváraní spoločných produktov cestovného ruchu</li> <li>✓ Vybudovanie pripájacieho cyklistického chodníka k navrhovanej cyklotrase ONDAVA</li> </ul>
2.2.5.Podpora spolupráce	partnerskej	<ul style="list-style-type: none"> <li>✓ Partnerská spolupráca na regionálnej, národnej i medzinárodnej úrovni</li> </ul>
<b>Priorita: 2.3. Bývanie</b>		
<b>Očakávaný dopad:</b>		Realizáciou aktivít v rámci priority Bývanie sa zlepší dostupnosť bývania, zníži sa počet obyvateľov, ktorí z mesta odchádzajú z dôvodu nevhodných podmienok na bývanie, či nedostupnosti bývania.
<b>Opatrenie:</b>	<b>Projekt/aktivita</b>	
2.3.1.Podpora výstavby nájomných bytov	výstavby	<ul style="list-style-type: none"> <li>✓ Výstavba 150 nájomných bytov z využitím finanč. prostriedkov zo ŠFRB</li> <li>✓ Výstavba sociálnych nájomných bytov (36 b.j.) na Záhradnej ulici na účely náhradného bývania</li> </ul>
2.3.2.Zabezpečenie podmienok pre IBV	podmienok	<ul style="list-style-type: none"> <li>✓ Projekt jednoduchých pozemkových úprav</li> </ul>

<b>Priorita:</b> <b>2.4. Rozvoj sociálnych služieb</b>	
<b>Očakávaný dopad:</b>	Realizáciou navrhovaných aktivít a Komunitného plánu sociálnych služieb bude v meste Trebišov vytvorený komplexný systém sociálnych služieb dostupných pre všetkých, ktorí tieto služby potrebujú.
<b>Opatrenie:</b>	<b>Projekt/aktivita</b>
2.4.1.Zabezpečenie komplexnej sociálnej starostlivosti o obyvateľov mesta	<ul style="list-style-type: none"> <li>✓ Zabezpečenie opatrovateľskej služby</li> <li>✓ Zabezpečenie monitorovania a signalizácie potreby pomoci</li> <li>✓ Podpora fungovania denných centier</li> <li>✓ Vytvorenie dotačného programu na pomoc talentovaným deťom zo sociálne slabých rodín a deťom so zdravotným znevýhodnením</li> <li>✓ Terénna sociálna práca</li> <li>✓ Zriadenie a prevádzkovanie komunitného centra</li> </ul>
<b>Priorita:</b> <b>2.5. Šport</b>	
<b>Očakávaný dopad:</b>	Realizáciou aktivít bude v meste zabezpečená pestrá ponuka možností športového vyžitia v atraktívnom modernizovanom prostredí športových zariadení. Bude vytvorený priestor pre pohybové a športové aktivity pre všetky vekové kategórie.
<b>Opatrenie:</b>	<b>Projekt/aktivita</b>
2.5.1.Rozvoj a modernizácia športovej infraštruktúry	<ul style="list-style-type: none"> <li>✓ Výstavba multifunkčného ihriska</li> <li>✓ Oprava hokejbalového ihriska</li> <li>✓ Futbalové ihrisko s umelým trávnikom</li> <li>✓ Rekonštrukcia mestskej plavárne</li> <li>✓ Oprava strechy a rekonštrukcia šatní v športovej hale</li> <li>✓ Šatne na zimnom štadióne</li> <li>✓ Vybudovanie crossfitového ihriska</li> <li>✓ Rekonštrukcia bežeckého oválu pri ZŠ, M. R. Štefánika</li> </ul>
2.5.2.Podpora športu a športových aktivít	<ul style="list-style-type: none"> <li>✓ Zlepšenie informovanosti verejnosti o organizovaní športových podujatí v meste</li> <li>✓ Participácia pri organizovaní podujatí zo strany mesta formou spoluorganizovania a organizovania</li> <li>✓ Podpora činnosti športových klubov a občianskych združení so zameraním na šport formou dotácií a príspevkov z rozpočtu mesta</li> </ul>

<b>Priorita:</b>		<b>2.6. Bezpečnosť</b>	
<b>Očakávaný dopad:</b>		Realizácia aktivít prispeje k vytvoreniu podmienok pre zabezpečenie ochrany zdravia a majetku občanov mesta, podnikateľských subjektov a návštevníkov.	
<b>Opatrenie:</b>		<b>Projekt/aktivita</b>	
2.6.1.Zabezpečenie ochrany osôb a majetku		✓ Rozšírenie a modernizácia kamerového systému	
2.6.2.Zabezpečenie preventívnych opatrení proti kriminalite a vandalizmu a pre zvýšenie bezpečnosti chodcov, cyklistov		✓ Preventívna a prednášková činnosť v MŠ, ZŠ, denných centrách ✓ Zvýšený dozor na priechodoch pre chodcov pri školách ✓ Dopravná výchova v MŠ a ZŠ	

<b>Oblasť rozvoja:</b>		<b>3. ŽIVOTNÉ PROSTREDIE</b>	
<b>Priorita:</b>		<b>3.1. Životné prostredie</b>	
<b>Očakávaný dopad:</b>		Realizovanie navrhnutých aktivít prispeje k trvalo udržateľnému rozvoju životného prostredia v meste. Dôležitou súčasťou je enviromentálna osвета.	
<b>Opatrenie:</b>		<b>Projekt/aktivita</b>	
3.1.1.Zvýšenie záujmu obyvateľov o ochranu a tvorbu životného prostredia		✓ Zabezpečiť realizovanie enviromentálnej výchovy v školách ✓ Realizovať pravidelné osvetové aktivity (Deň zeme, Deň vody, ...)	
3.1.2.Podpora ochrany a regenerácie životného prostredia		✓ Zvyšovanie energetickej úspornosti verejných budov ✓ Podpora rozvoja nemotorovej dopravy ✓ Vytvoriť plán obnovy verejnej zelene v meste	
<b>Priorita:</b>		<b>3.2. Odpadové hospodárstvo</b>	
<b>Očakávaný dopad:</b>		Navrhované aktivity prispievajú k predchádzaniu vzniku odpadu, zvýšeniu efektivity systému nakladania s odpadom, dôslednou separáciou sa zníži množstvo komunálneho odpadu na 1 obyvateľa.	
<b>Opatrenie:</b>		<b>Projekt/aktivita</b>	

3.2.1.Zlepšenie systému odpadového hospodárstva	<ul style="list-style-type: none"> <li>✓ Výstavba kompostárne pre zhodnocovanie biologicky rozložiteľného odpadu</li> <li>✓ Výstavba zberného dvora pre separovaný odpad</li> <li>✓ Výstavba stojísk s podzemnými kontajnermi</li> <li>✓ Technika na zber a zhodnocovanie biologicky rozložiteľného odpadu</li> </ul>
3.2.2.Predchádzanie vzniku odpadov	<ul style="list-style-type: none"> <li>✓ Zabezpečenie informovanosti občanov o význame triedenia odpadu</li> <li>✓ Enviromentálna výchova v školách</li> </ul>

## 5 Realizačná časť

Realizačná časť je zameraná na popis postupov organizačného zabezpečenia realizácie programu rozvoja mesta, systém monitorovania a hodnotenia plnenia programu rozvoja mesta na základe stanovených ukazovateľov a tiež na vecný a časový harmonogram realizácie programu rozvoja mesta.

Oblasť rozvoja HOSPODÁRSTVO A INFRAŠTRUKTÚRA

<b>Projektový zámer/názov projektu</b>	<b>Vytvorenie mestských sociálnych podnikov</b>
<b>Garant</b>	Mesto Trebišov
<b>Koordinátor a zodpovednosť</b>	zástupkyňa primátora
<b>Spolupráca (partneri):</b>	ÚPSVaR Trebišov
<b>Stav projektu pred realizáciou</b>	Veľký počet dlhodobo nezamestnaných ľudí, s nízkym stupňom vzdelania, ktorí sú ohrození sociálnym vylúčením a nedostatok voľných pracovných miest pre ľudí bez vzdelania, resp. s nízkym stupňom vzdelania.
<b>Cieľ projektu</b>	Vytvorenie pracovných miest pre ľudí dlhodobo nezamestnaných, s nízkym stupňom vzdelania
<b>Termín realizácie</b>	2016 - 2020
<b>Výstup</b>	Vytvorené pracovné miesta v počte min. 15
<b>Cieľové skupiny</b>	Marginalizované skupiny, ľudia ohrození sociálnym vylúčením
<b>Financovanie projektu</b>	Dotácia so spoluúčasťou mesta
<b>Indikátor monitoringu</b>	<ul style="list-style-type: none"><li>✓ Vytvorený sociálny podnik</li><li>✓ Počet vytvorených pracovných miest</li></ul>

<b>Projektový zámer/názov projektu</b>	<b>Spracovanie územného generelu dopravy a podpora verejnej osobnej dopravy v meste Trebišov</b>
<b>Garant</b>	Mesto Trebišov
<b>Koordinátor a zodpovednosť</b>	Oddelenie výstavby a majetku

<b>Spolupráca (partneri):</b>	-
<b>Stav projektu pred realizáciou</b>	V meste chýba komplexný strategický dokument pre oblasť dopravy vrátane nemotorovej, zároveň je nevyhovujúca infraštruktúra verejnej osobnej dopravy v častiach mimo centra mesta.
<b>Cieľ projektu</b>	Zvyšovanie atraktivity a konkurencieschopnosti verejnej osobnej dopravy v meste Trebišov
<b>Termín realizácie</b>	2016 - 2017
<b>Výstup</b>	Spracovaný územný generel dopravy, ktorého výstupy sa prevezmú do územného plánu mesta v podobe dopravných stavieb vo verejnom záujme , ich funkčnosti a umiestnenia na území, priestorových nárokov a pod.
<b>Cieľové skupiny</b>	Občania a návštevníci mesta
<b>Financovanie projektu</b>	Z vlastných zdrojov mesta, v prípade možnosti dotácia so spoluúčasťou mesta
<b>Indikátor monitoringu</b>	Spracovaný strategický dokument Spokojnosť občanov a návštevníkov

<b>Projektový zámer/názov projektu</b>	<b>Oprava a rekonštrukcia komunikácií a chodníkov</b>
<b>Garant</b>	Mesto Trebišov
<b>Koordinátor a zodpovednosť</b>	Oddelenie výstavby a majetku
<b>Spolupráca (partneri):</b>	-
<b>Stav projektu pred realizáciou</b>	Nevyhovujúci stav komunikácií na území mesta
<b>Cieľ projektu</b>	Zlepšiť stav komunikácií, zvýšenie bezpečnosti pohybu na komunikáciách
<b>Termín realizácie</b>	Priebežne každoročne , podľa finančných možností mesta
<b>Výstup</b>	Opravené a zrekonštruované komunikácie s využitím bezbariérových riešení, ochrana chodcov a vodičov pred úrazmi, prípadne dopravnými nehodami



<b>Cieľové skupiny</b>	Občania a návštevníci mesta
<b>Financovanie projektu</b>	Z vlastných zdrojov mesta, v prípade možnosti dotácia so spoluúčasťou mesta
<b>Indikátor monitoringu</b>	Dĺžka/plocha opravených / zrekonštruovaných komunikácií a chodníkov

<b>Projektový zámer/názov projektu</b>	<b>Vybudovanie cyklistických chodníkov</b>
<b>Garant</b>	Mesto Trebišov
<b>Koordinátor a zodpovednosť</b>	Oddelenie výstavby a majetku
<b>Spolupráca (partneri):</b>	Okolité obce susediace s katastrálnym územím mesta Trebišov
<b>Stav projektu pred realizáciou</b>	V meste majú cyklisti k dispozícii len dva cyklistické chodníky, ktoré sú časťou chodníka pre chodcov na Ul. M. R. Štefánika a Komenského. Inak využívajú mestské komunikácie, ktoré vzhľadom na veľký pohyb áut nie sú pre cyklistov najbezpečnejšie.
<b>Cieľ projektu</b>	Zvýšiť atraktivitu a prepravnú kapacitu cyklistickej dopravy na celkovom počte prepravených osôb.
<b>Termín realizácie</b>	2017 - 2020
<b>Výstup</b>	Okrajové sídla prepojené novými cyklochodníkmi s centrom mesta. Stojany na bicykle, webový portál o cyklodoprave v meste. Retardéry, osvetlenie priechodov pre chodcov a cyklistov, dopravné značky. Vybudované cyklistické chodníky v dĺžke cca 15 km, vyšší počet obyvateľov využívajúcich cyklodopravu.
<b>Cieľové skupiny</b>	Obyvatelia Trebišova a okolitých obcí, návštevníci mesta
<b>Financovanie projektu</b>	NFP, dotácie, spoluúčasť mesta
<b>Indikátor monitoringu</b>	Dĺžka vybudovaných cyklochodníkov

<b>Projektový zámer/názov projektu</b>	<b>Výstavba nových a opravy a rekonštrukcie existujúcich parkovísk</b>
<b>Garant</b>	Mesto Trebišov
<b>Koordinátor a zodpovednosť</b>	Oddelenie výstavby a majetku
<b>Spolupráca (partneri):</b>	Technické služby mesta Trebišov
<b>Stav projektu pred realizáciou</b>	Nepostačujúce množstvo parkovacích miest hlavne v lokalitách bytových domov na sídliskách a nevyhovujúci stavebno–technický stav existujúcich parkovísk
<b>Cieľ projektu</b>	Zvýšiť počet parkovacích miest v lokalitách sídlisk a centra mesta, opraviť a zrekonštruovať existujúce parkoviská hlavne na sídliskách JUH , STRED, Ulici J. Husa a ďalších
<b>Termín realizácie</b>	Priebežne každoročne , podľa finančných možností mesta
<b>Financovanie projektu</b>	Z vlastných zdrojov, v prípade možnosti NFP, dotácia
<b>Indikátor monitoringu</b>	<ul style="list-style-type: none"> <li>✓ Počet zrekonštruovaných parkovacích miest</li> <li>✓ Počet novovytvorených parkovacích miest</li> </ul>

<b>Projektový zámer/názov projektu</b>	<b>Modernizácia verejného osvetlenia</b>
<b>Garant</b>	Mesto Trebišov
<b>Koordinátor a zodpovednosť</b>	Oddelenie výstavby a majetku
<b>Spolupráca (partneri):</b>	Technické služby mesta Trebišov
<b>Stav projektu pred realizáciou</b>	Energeticky a ekonomicky zaťažujúce verejné osvetlenie v meste, nespĺňajúce požiadavky na prevádzku moderného, úsporného verejného osvetlenia
<b>Cieľ projektu</b>	Postupne zmodernizovať verejné osvetlenie, ktoré v súčasnosti predstavuje 2 570 svetelných bodov
<b>Termín realizácie</b>	2017 - 2020

<b>Výstup</b>	Vymenené svietidlá a rozvádzače v plánovanom rozsahu
<b>Cieľové skupiny</b>	Obyvatelia mesta, účastníci cestnej premávky
<b>Financovanie projektu</b>	NFP, dotácia, spoluúčasť mesta
<b>Indikátor monitoringu</b>	<ul style="list-style-type: none"> <li>✓ Počet vymenených svetelných bodov</li> <li>✓ Zníženie nákladov na verejné osvetlenie</li> </ul>

<b>Projektový zámer/názov projektu</b>	<b>Dokončenie Rozšírenia mestského cintorína</b>
<b>Garant</b>	Mesto Trebišov
<b>Koordinátor a zodpovednosť</b>	Oddelenie výstavby a majetku
<b>Spolupráca (partneri):</b>	Technické služby mesta Trebišov
<b>Stav projektu pred realizáciou</b>	Na mestskom cintoríne, ktorý bol plošne rozšírený v predchádzajúcom období, nebol ukončený objekt zvonice a nebola zrealizovaná urnová stena
<b>Cieľ projektu</b>	Ukončiť realizáciu projektu Rozšírenie mestského cintorína zrealizovaním urnovej steny a zvonice
<b>Termín realizácie</b>	2017
<b>Výstup</b>	Funkčná Zvonica na mestskom cintoríne Dokončená urnová stena
<b>Cieľové skupiny</b>	Obyvatelia mesta
<b>Financovanie projektu</b>	Z vlastných zdrojov mesta
<b>Indikátor monitoringu</b>	Sfunkčnený objekt zvonice a urnová stena

<b>Projektový zámer/názov projektu</b>	<b>Rozšírenie verejnej kanalizácie a vodovodu – Cukrovarská ulica</b>
<b>Garant</b>	Mesto Trebišov
<b>Koordinátor a zodpovednosť</b>	Oddelenie výstavby a majetku

<b>Spolupráca (partneri):</b>	-
<b>Stav projektu pred realizáciou</b>	V lokalite Cukrovarskej ulice nie je zrealizovaná verejná kanalizácia a pripojenie na
<b>Cieľ projektu</b>	Zabezpečiť realizáciu verejnej kanalizácie prostredníctvom VVS, a.s. Košice za využitia možnosti poskytnutia NFP
<b>Termín realizácie</b>	V závislosti od finančných možností mesta, VVS, a.s. a výziev na poskytnutie NFP, predpoklad rok 2017 - 2018
<b>Výstup</b>	Odvádzanie odpadových vôd z Cukrovarskej ulice verejnou kanalizáciou; zabezpečenie pitnej vody cez distribučný vodovod
<b>Cieľové skupiny</b>	Vlastníci bytov a nebytových priestorov na Cukrovarskej ulici
<b>Financovanie projektu</b>	NFP, spoluúčasť VVS, a.s., spoluúčasť mesta
<b>Indikátor monitoringu</b>	Kolaudačné rozhodnutie na kanalizáciu a distribučný vodovod

<b>Projektový zámer/názov projektu</b>	<b>Spracovanie Územného plánu centrálnej mestskej zóny Trebišov (ÚPN – CMZ )</b>
<b>Garant</b>	Mesto Trebišov
<b>Koordinátor a zodpovednosť</b>	Oddelenie výstavby a majetku
<b>Spolupráca (partneri):</b>	-
<b>Stav projektu pred realizáciou</b>	Mesto nemá spracovaný platný ÚPN – CMZ
<b>Cieľ projektu</b>	Stanoviť regulatívy zástavby na predmetnom území
<b>Termín realizácie</b>	2018 -2020
<b>Výstup</b>	Spracovaný a schválený ÚPN – CMZ
<b>Cieľové skupiny</b>	Vlastníci nehnuteľností, investori

<b>Financovanie projektu</b>	Z vlastných zdrojov mesta
<b>Indikátor monitoringu</b>	Spracovaný dokument

<b>Projektový zámer/názov projektu</b>	<b>Podpora zavádzania elektronických služieb verejnosti</b>
<b>Garant</b>	Mesto Trebišov
<b>Koordinátor a zodpovednosť</b>	Oddelenie organizačné
<b>Spolupráca (partneri):</b>	-
<b>Stav projektu pred realizáciou</b>	V minulosti elektronizácie služieb verejnosti nebol zrealizovaný
<b>Cieľ projektu</b>	Zefektívniť komunikáciu obyvateľov a organizácií s mestským úradom
<b>Termín realizácie</b>	2017 -2018
<b>Výstup</b>	
<b>Cieľové skupiny</b>	Obyvatelia mesta, organizácie, podnikatelia
<b>Financovanie projektu</b>	Dotácia, spoluúčasť mesta
<b>Indikátor monitoringu</b>	Počet služieb poskytovaných elektronicky

Oblasť rozvoja ĽUDSKÉ ZDROJE A SOCIÁLNA INFRAŠTRUKTÚRA

<b>Projektový zámer/názov projektu</b>	<b>Výstavba Materskej školy pre 160 detí na Záhradnej ulici</b>
<b>Garant</b>	Mesto Trebišov
<b>Koordinátor a zodpovednosť</b>	Oddelenie výstavby a majetku
<b>Spolupráca (partneri):</b>	-
<b>Stav projektu pred realizáciou</b>	Nedostatočná kapacita predškolských zariadení v lokalite
<b>Cieľ projektu</b>	Výstavbou materskej školy vytvoriť 8 tried a tým aj možnosť umiestnenia detí v predškolskom zariadení

<b>Termín realizácie</b>	2023 – 2025
<b>Výstup</b>	Zriadených 8 nových tried
<b>Cieľové skupiny</b>	Deti predškolského veku
<b>Financovanie projektu</b>	Dotácia MŠVVaŠ SR , dotácia MV SR – Úrad splnomocnenca vlády pre rómske komunity, spoluúčasť mesta
<b>Indikátor monitoringu</b>	Zvýšenie zaškolenosti detí v MŠ

<b>Projektový zámer/názov projektu</b>	<b>Adaptácia časti objektu skladu na Medickej ulici na Základnú školu</b>
<b>Garant</b>	Mesto Trebišov
<b>Koordinátor a zodpovednosť</b>	Oddelenie výstavby a majetku
<b>Spolupráca (partneri):</b>	-
<b>Stav projektu pred realizáciou</b>	Nepostačujúca kapacita ZŠ na ul. I. Krasku v Trebišove, hrozí trojzmenná prevádzka
<b>Cieľ projektu</b>	Prestavbou časti objektu skladu na Medickej ulici vytvoriť 12 tried základnej školy
<b>Termín realizácie</b>	2016
<b>Výstup</b>	Zriadených 12 nových tried
<b>Cieľové skupiny</b>	Žiaci a zamestnanci ZŠ I. Krasku
<b>Financovanie projektu</b>	Dotácia MŠVVaŠ SR , dotácia MV SR – Úrad splnomocnenca vlády pre rómske komunity
<b>Indikátor monitoringu</b>	Počet novozriadených tried

<b>Projektový zámer/názov projektu</b>	<b>Adaptácia časti objektu skladu na Medickej ulici na Materskú školu</b>
<b>Garant</b>	Mesto Trebišov

<b>Koordinátor a zodpovednosť</b>	Oddelenie výstavby a majetku
<b>Spolupráca (partneri):</b>	-
<b>Stav projektu pred realizáciou</b>	Absencia predškolského zariadenia v lokalite
<b>Cieľ projektu</b>	Prestavbou časti objektu skladu na Medickej ulici vytvoriť 2 triedy materskej školy
<b>Termín realizácie</b>	2016 - 2017
<b>Výstup</b>	Zriadené 2 nové triedy
<b>Cieľové skupiny</b>	Deti predškolského veku
<b>Financovanie projektu</b>	Dotácia MŠVVaŠ SR , dotácia MV SR – Úrad splnomocnenca vlády pre rómske komunity, spoluúčasť mesta
<b>Indikátor monitoringu</b>	Zvýšenie zaškolenosti detí v MŠ

<b>Projektový zámer/názov projektu</b>	<b>Prístavba MŠ na Medickej ul.</b>
<b>Garant</b>	Mesto Trebišov
<b>Koordinátor a zodpovednosť</b>	Oddelenie výstavby a majetku
<b>Spolupráca (partneri):</b>	-
<b>Stav projektu pred realizáciou</b>	Absencia tried predškolského zariadenia v danej lokalite
<b>Cieľ projektu</b>	Vytvoriť triedy materskej školy v lokalite Medickej ulice a tým aj možnosť umiestňovania detí v predškolskom zariadení
<b>Termín realizácie</b>	2017
<b>Výstup</b>	Vytvorenie 8 tried materskej školy vrátane sociálneho zázemia
<b>Cieľové skupiny</b>	Deti v predškolskom veku
<b>Financovanie projektu</b>	Dotácia MŠVVaŠ SR, dotácia MV SR – Úrad splnomocnenca vlády pre rómske komunity, spoluúčasť

	mesta
<b>Indikátor monitoringu</b>	Zvýšenie zaškolenosti detí v MŠ

<b>Projektový zámer/názov projektu</b>	<b>Rekonštrukcia MŠ na Ul. Hviezdoslavovej</b>
<b>Garant</b>	Mesto Trebišov
<b>Koordinátor a zodpovednosť</b>	Oddelenie výstavby a majetku
<b>Spolupráca (partneri):</b>	-
<b>Stav projektu pred realizáciou</b>	Zlý technický stav budovy MŠ, energeticky náročná budova
<b>Cieľ projektu</b>	Znížiť energetickú náročnosť budovy
<b>Termín realizácie</b>	2016 – 2017
<b>Výstup</b>	Zníženie nákladov na energie, zvýšenie komfortu užívania
<b>Cieľové skupiny</b>	Deti navštevujúce zariadenie a personál zariadenia
<b>Financovanie projektu</b>	Dotácie príslušných ministerstiev, spoluúčasť mesta a spoločnosti Trebišovská energetická, s.r.o., NFP
<b>Indikátor monitoringu</b>	Zníženie energetickej náročnosti

<b>Projektový zámer/názov projektu</b>	<b>Rekonštrukcia MŠ na ul. Pri polícii</b>
<b>Garant</b>	Mesto Trebišov
<b>Koordinátor a zodpovednosť</b>	Oddelenie výstavby a majetku
<b>Spolupráca (partneri):</b>	-
<b>Stav projektu pred realizáciou</b>	Zlý technický stav budovy MŠ, energeticky náročná budova
<b>Cieľ projektu</b>	Znížiť energetickú náročnosť budovy



<b>Termín realizácie</b>	2017
<b>Výstup</b>	Zníženie nákladov na energie, zvýšenie komfortu užívania
<b>Cieľové skupiny</b>	Deti navštevujúce zariadenie a personál zariadenia
<b>Financovanie projektu</b>	Dotácie príslušných ministerstiev, spoluúčasť mesta a spoločnosti Trebišovská energetická s.r.o., NFP
<b>Indikátor monitoringu</b>	Zníženie energetickej náročnosti

<b>Projektový zámer/názov projektu</b>	<b>Rekonštrukcia MŠ na ul. 1. decembra</b>
<b>Garant</b>	Mesto Trebišov
<b>Koordinátor a zodpovednosť</b>	Oddelenie výstavby a majetku
<b>Spolupráca (partneri):</b>	-
<b>Stav projektu pred realizáciou</b>	Zlý technický stav budovy MŠ, energeticky náročná budova
<b>Cieľ projektu</b>	Znížiť energetickú náročnosť budovy
<b>Termín realizácie</b>	2017 - 2018
<b>Výstup</b>	Zníženie nákladov na energie, zvýšenie komfortu užívania
<b>Cieľové skupiny</b>	Deti navštevujúce zariadenie a personál zariadenia
<b>Financovanie projektu</b>	Dotácie príslušných ministerstiev, spoluúčasť mesta a spoločnosti Trebišovská energetická s.r.o., NFP
<b>Indikátor monitoringu</b>	Zníženie energetickej náročnosti

<b>Projektový zámer/názov projektu</b>	<b>Oprava strechy na ZŠ na Pribinovej ul.</b>
<b>Garant</b>	Mesto Trebišov
<b>Koordinátor a zodpovednosť</b>	Oddelenie výstavby a majetku

<b>Spolupráca (partneri):</b>	-
<b>Stav projektu pred realizáciou</b>	Zlý stavebno – technický stav strechy
<b>Cieľ projektu</b>	Odstrániť zatekanie a znížiť energetickú náročnosť budovy
<b>Termín realizácie</b>	2017
<b>Výstup</b>	Zníženie nákladov na energie, odstránenie zatekania strechy objektu
<b>Cieľové skupiny</b>	Žiaci a personál školy
<b>Financovanie projektu</b>	Dotácie príslušných ministerstiev, spoluúčasť mesta, NFP
<b>Indikátor monitoringu</b>	Maľba a omietka na stenách nie je poškodená z dôvodu poškodenej strechy

<b>Projektový zámer/názov projektu</b>	<b>Rekonštrukcia strechy telocvične ZŠ na ul. Komenského</b>
<b>Garant</b>	Mesto Trebišov
<b>Koordinátor a zodpovednosť</b>	Oddelenie výstavby a majetku
<b>Spolupráca (partneri):</b>	-
<b>Stav projektu pred realizáciou</b>	Zatekajúca strecha telocvične poškodzujúca palubovku, vnútorné vybavenie telocvične a statiku objektu
<b>Cieľ projektu</b>	Oprava strechy a zamedzenie pretekania dažďových vôd do objektu telocvične, doplnenie príslušenstva telocvične
<b>Termín realizácie</b>	2016 - 2017
<b>Výstup</b>	Opravená strecha telocvične, doplnené príslušenstvo, zníženie nákladov na prevádzku a údržbu objektu
<b>Cieľové skupiny</b>	Žiaci ZŠ
<b>Financovanie projektu</b>	Dotácia MŠVVaŠ SR, spoluúčasť mesto
<b>Indikátor monitoringu</b>	Maľba a omietka na stenách nie je poškodená z dôvodu poškodenej strechy

<b>Projektový zámer/názov projektu</b>	<b>Rekonštrukcia CZŠ sv. Juraja na Gorkého ulici</b>
<b>Garant</b>	Mesto Trebišov
<b>Koordinátor a zodpovednosť</b>	Oddelenie výstavby a majetku,
<b>Spolupráca (partneri):</b>	Gréckokatolícka eparchia
<b>Stav projektu pred realizáciou</b>	Zlý technický stav budovy, energeticky náročná budova
<b>Cieľ projektu</b>	Rekonštrukciou budovy znížiť jej energetickú náročnosť
<b>Termín realizácie</b>	2017 - 2018
<b>Výstup</b>	Zníženie nákladov na energie, zvýšenie komfortu užívania
<b>Cieľové skupiny</b>	Žiaci a personál školy
<b>Financovanie projektu</b>	NFP, spoluúčasť mesta
<b>Indikátor monitoringu</b>	✓ Zníženie energetickej náročnosti

<b>Projektový zámer/názov projektu</b>	<b>Zníženie energetickej náročnosti budovy MsKS</b>
<b>Garant</b>	Mesto Trebišov
<b>Koordinátor a zodpovednosť</b>	Oddelenie výstavby a majetku,
<b>Spolupráca (partneri):</b>	-
<b>Stav projektu pred realizáciou</b>	Vysoké náklady na prevádzku budovy MsKS spôsobené únikmi tepla, starými elektrickými rozvodmi a sietidlami a nefunkčnou reguláciou kúrenia a klimatizáciou
<b>Cieľ projektu</b>	Znížiť energetickú náročnosť objektu MsKS – rekonštrukciou strechy, výmenou obvodového pláštá, okien, reguláciou kúrenia, výmenou svetelných zdrojov
<b>Termín realizácie</b>	2017 - 2018
<b>Výstup</b>	Zníženie nákladov na prevádzku objektu, zvýšenie

	komfortu pre užívateľov a návštevníkov zariadenia
<b>Cieľové skupiny</b>	Návštevníci a personál MsKS
<b>Financovanie projektu</b>	NFP, spoluúčasť mesta
<b>Indikátor monitoringu</b>	<ul style="list-style-type: none"> <li>✓ Spokojnosť občanov a návštevníkov mesta</li> <li>✓ Náklady na prevádzku budovy</li> </ul>

<b>Projektový zámer/názov projektu</b>	<b>Dokončenie obnovy amfiteátra</b>
<b>Garant</b>	Mesto Trebišov
<b>Koordinátor a zodpovednosť</b>	Oddelenie výstavby a majetku
<b>Spolupráca (partneri):</b>	-
<b>Stav projektu pred realizáciou</b>	Amfiteáter nachádzajúci sa v mestskom parku nie je zastrešený, nepostačujú sociálne zariadenia, nie je vytvorený priestor na sedenie.
<b>Cieľ projektu</b>	Zlepšiť podmienky pre vystupujúcich, zlepšiť prostredie pre verejnosť – návštevníkov kultúrnych podujatí.
<b>Termín realizácie</b>	2016-2018
<b>Výstup</b>	Zrealizované zastrešenie amfiteátra, zabezpečenie sociálnych zariadení pre návštevníkov, umiestnenie sedenia – lavičiek
<b>Financovanie projektu</b>	Dotácia Úradu vlády SR
<b>Indikátor monitoringu</b>	Spokojnosť občanov a návštevníkov mesta

<b>Projektový zámer/názov projektu</b>	<b>Výmena sedačiek v kine</b>
<b>Garant</b>	Mesto Trebišov
<b>Koordinátor a zodpovednosť</b>	Oddelenie výstavby a majetku
<b>Spolupráca (partneri):</b>	-
<b>Stav projektu pred realizáciou</b>	Staré, poškodené, nepohodlné sedadlá v kine

<b>Cieľ projektu</b>	Obnova sedadiel v kine a tým zvýšenie návštevnosti kina a spokojnosti zákazníkov
<b>Termín realizácie</b>	2016 - 2020
<b>Výstup</b>	Vymenené sedadlá v plánovanom rozsahu
<b>Cieľové skupiny</b>	Obyvatelia mesta, návštevníci
<b>Indikátor monitoringu</b>	Počet vymenených sedadiel
<b>Financovanie projektu</b>	NFP, dotácia, spoluúčasť mesta
<b>Indikátor monitoringu</b>	Počet vymenených sedadiel

<b>Projektový zámer/názov projektu</b>	<b>Revitalizácia Pariča (RePar)</b>
<b>Garant</b>	Mesto Trebišov
<b>Koordinátor a zodpovednosť</b>	Oddelenie výstavby a majetku
<b>Spolupráca (partneri):</b>	Múzeum a Kultúrne centrum južného Zemplína v Trebišove
<b>Stav projektu pred realizáciou</b>	Poškodené a nestabilné zrúcaniny nížinného hradu Parič, nedostatočná infraštruktúra prístupových chodníkov
<b>Cieľ projektu</b>	Rekonštrukcia nížinného hradu Parič a jeho okolia a s tým zvýšená atraktivita pre širokú verejnosť
<b>Termín realizácie</b>	Do 04/2017
<b>Výstup</b>	Zachované pamiatkové hodnoty
<b>Cieľové skupiny</b>	Obyvatelia a návštevníci mesta
<b>Financovanie projektu</b>	Nórske fondy, spoluúčasť mesta, partner
<b>Indikátor monitoringu</b>	<ul style="list-style-type: none"> <li>✓ Náklady na realizáciu</li> <li>✓ Zvýšenie počtu návštevníkov</li> </ul>

<b>Projektový zámer/názov</b>	<b>Obnova historického parku – program spolupráce</b>
-------------------------------	---

<b>projektu</b>	<b>INTEREG V-A Slovenská republika – Maďarsko</b>
<b>Garant</b>	Mesto Trebišov
<b>Koordinátor a zodpovednosť</b>	Oddelenie výstavby a majetku
<b>Spolupráca (partneri):</b>	Múzeum a Kultúrne centrum južného Zemplína v Trebišove, KSK Mesto Sárospatak - Maďarsko
<b>Stav projektu pred realizáciou</b>	V historickom parku sa nachádzajú chránené stromy, z ktorých je časť aj prestarnutá a v čase nepriaznivého počasia hrozí ich vyvrátenie. Z uvedeného dôvodu je potrebné zrealizovať inventarizáciu drevín. V parku sa neprevádzkujú zariadenia, ktoré by zvýšili jeho návštevnosť a záujem ako domácich, tak aj zahraničných turistov.
<b>Cieľ projektu</b>	Zvýšiť atraktivitu prostredia historického parku, zvýšiť návštevnosť nielen občanov mesta a domácich ale aj zahraničných turistov, podpora cestovného ruchu.
<b>Termín realizácie</b>	2017 – 2018
<b>Výstup</b>	Na základe vykonanej inventarizácie drevín, schválenej projektovej dokumentácie Pamiatkovým úradom v Košiciach budú na území parku zrealizované možnosti pre voľnočasové aktivity, ktoré prispesú k zvýšeniu atraktivity a návštevnosti parku.
<b>Cieľové skupiny</b>	Obyvatelia a návštevníci mesta, turisti z partnerského mesta
<b>Financovanie projektu</b>	NFP z fondov EÚ, spoluúčasť mesta
<b>Indikátor monitoringu</b>	<ul style="list-style-type: none"> <li>✓ Náklady na realizáciu projektu</li> <li>✓ Realizácia spoločných aktivít s partnermi</li> <li>✓ Zvýšenie počtu návštevníkov</li> </ul>

<b>Projektový zámer/názov projektu</b>	<b>Vybudovanie pripájacieho cyklistického chodníka k navrhovanej cyklotrase ONDAVA</b>
<b>Garant</b>	Mesto Trebišov

<b>Koordinátor a zodpovednosť</b>	Oddelenie výstavby a majetku,
<b>Spolupráca (partneri):</b>	Obce, v katastroch ktorých sa cyklotrasa navrhuje
<b>Stav projektu pred realizáciou</b>	Mesto v súčasnosti nie je pripojené k žiadnej cyklotrase
<b>Cieľ projektu</b>	Podporiť cestovný ruch. Navrhovaná cyklotrasa ONDAVA spája Duklianský priesmyk s najnižšie položeným miestom na Slovensku Klinom nad Bodrogom pozdĺž rieky Ondava. Jej dolná časť od obce Nižný Hrušov vedie po hrádzi rieky Ondava až po oblasť Kamenná Moľva. Tu sa napája na existujúcu cyklotrasu Dolného Zemplína. Ktorá vedie až do Tokajskej oblasti.
<b>Termín realizácie</b>	2017 - 2020
<b>Výstup</b>	Napojenie mesta na navrhovanú cyklotrasu ONDAVA a tým aj využitie cyklotrasy Dolného Zemplína
<b>Cieľové skupiny</b>	Obyvatelia a návštevníci mesta
<b>Financovanie projektu</b>	NFP z fondov EÚ, spoluúčasť mesta, dotácie
<b>Indikátor monitoringu</b>	<ul style="list-style-type: none"> <li>✓ Náklady na realizáciu projektu</li> <li>✓ Realizácia pripojenia</li> <li>✓ Zvýšenie počtu návštevníkov</li> </ul>

<b>Projektový zámer/názov projektu</b>	<b>Výstavba 150 nájomných bytov</b>
<b>Garant</b>	Mesto Trebišov
<b>Koordinátor a zodpovednosť</b>	Oddelenie výstavby a majetku
<b>Spolupráca (partneri):</b>	-
<b>Stav projektu pred realizáciou</b>	Existujúci stav s existujúcim počtom nájomných bytov v meste
<b>Cieľ projektu</b>	Zrealizovať výstavbu 150 nájomných bytov
<b>Termín realizácie</b>	2020 - 2022
<b>Výstup</b>	150 nových nájomných bytov

<b>Cieľové skupiny</b>	Občania mesta, ktorí budú spĺňať kritériá stanovené ŠFRB a mestom
<b>Financovanie projektu</b>	Dotácia MDVaRR SR, úver ŠFRB, spoluúčasť mesta na technickú vybavenosť územia
<b>Indikátor monitoringu</b>	Počet novopostavených bytov

<b>Projektový zámer/názov projektu</b>	<b>Výstavba sociálnych nájomných bytov výlučne ako náhradné bývanie</b>
<b>Garant</b>	Mesto Trebišov
<b>Koordinátor a zodpovednosť</b>	Oddelenie výstavby a majetku
<b>Spolupráca (partneri):</b>	-
<b>Stav projektu pred realizáciou</b>	V meste chýbajú byty nižšieho štandardu, ktoré by slúžili ako náhradné bývanie
<b>Cieľ projektu</b>	Zrealizovať výstavbu 36 sociálnych nájomných bytov výlučne ako náhradné bývanie
<b>Termín realizácie</b>	2017 - 2018
<b>Výstup</b>	36 nových sociálnych nájomných bytov
<b>Cieľové skupiny</b>	Občania mesta, ktorí budú spĺňať kritériá stanovené ŠFRB a mestom
<b>Financovanie projektu</b>	Dotácia MDVaRR SR, úver ŠFRB, spoluúčasť mesta na technickú vybavenosť územia
<b>Indikátor monitoringu</b>	Počet nových bytov nižšieho štandardu

<b>Projektový zámer/názov projektu</b>	<b>Projekt jednoduchých pozemkových úprav</b>
<b>Garant</b>	Mesto Trebišov
<b>Koordinátor a zodpovednosť</b>	Oddelenie výstavby a majetku
<b>Spolupráca (partneri):</b>	-



<b>Stav projektu pred realizáciou</b>	Územie bez pozemkových úprav
<b>Cieľ projektu</b>	Majetkoprávne usporiadať vlastníctvo k pozemkom za účelom vytvorenia vlastnícky usporiadaného územia pre rozvojové plochy mesta v súlade s platnou územnoplánovacou dokumentáciou.
<b>Termín realizácie</b>	2016 – 2018
<b>Výstup</b>	Projekt jednoduchých pozemkových úprav pre realizáciu investičných zámerov.
<b>Cieľové skupiny</b>	Vlastníci pozemkov, investori, záujemcovia o kúpu pozemkov
<b>Financovanie projektu</b>	Z vlastných zdrojov mesta
<b>Indikátor monitoringu</b>	Vypracovaný projekt

<b>Projektový zámer/názov projektu</b>	<b>Terénna sociálna práca</b>
<b>Garant</b>	Mesto Trebišov
<b>Koordinátor a zodpovednosť</b>	Oddelenie sociálne
<b>Spolupráca (partneri):</b>	
<b>Stav projektu pred realizáciou</b>	Ukončený projekt Terénna sociálna práca
<b>Cieľ projektu</b>	Zabezpečiť materiálno-technicky vybavené priestory pre realizáciu TSP. Poskytovať poradenstvo a konzultácie týkajúce sa uplatnenia na trhu práce, doplnkového vzdelávania, praktického chodu domácnosti, bývania; preventívne aktivity a poradenstvo súvisiace s problémami zanedbávania starostlivosti o deti.
<b>Termín realizácie</b>	2016 - 2020
<b>Výstup</b>	Terénna sociálna práca zabezpečovaná 3 terénnymi pracovníkmi a 3 asistentmi terénnych pracovníkov
<b>Cieľové skupiny</b>	Marginalizovaná rómska komunita

<b>Indikátor monitoringu</b>	<ul style="list-style-type: none"> <li>✓ Počet poskytnutých intervencií</li> <li>✓ Počet terénnych sociálnych pracovníkov a asistentov terénnych sociálnych pracovníkov</li> </ul>
------------------------------	--

<b>Projektový zámer/názov projektu</b>	<b>Zriadenie a prevádzkovanie komunitného centra</b>
<b>Garant</b>	Mesto Trebišov
<b>Koordinátor a zodpovednosť</b>	Oddelenie sociálne
<b>Spolupráca (partneri):</b>	-
<b>Stav projektu pred realizáciou</b>	Neexistencia komunitného centra
<b>Cieľ projektu</b>	Zriadením a prevádzkovaním komunitného centra zefektívniť komunitnú činnosť v rómskej osade a tak prispieť k zlepšeniu kvality života obyvateľov.
<b>Termín realizácie</b>	2016
<b>Výstup</b>	Zriadené komunitné centrum
<b>Cieľové skupiny</b>	Obyvatelia rómskej osady
<b>Financovanie projektu</b>	Dotácia NFP
<b>Indikátor monitoringu</b>	Počet aktivít na zlepšenie kvality života MRK

<b>Projektový zámer/názov projektu</b>	<b>Výstavba multifunkčného ihriska v meste</b>
<b>Garant</b>	Mesto Trebišov
<b>Koordinátor a zodpovednosť</b>	Oddelenie výstavby a majetku
<b>Spolupráca (partneri):</b>	-
<b>Stav projektu pred realizáciou</b>	Staré ihrisko s výrazne poškodenou vrchnou asfaltovou vrstvou bez príslušenstva
<b>Cieľ projektu</b>	Výstavba multifunkčného ihriska pre športové vyžitie verejnosti
<b>Termín realizácie</b>	2017 - 2018

<b>Výstup</b>	Multifunkčné ihrisko v plánovanej kvalite a rozsahu
<b>Cieľové skupiny</b>	Obyvatelia mesta, návštevníci
<b>Financovanie projektu</b>	Dotácia, NFP, spoluúčasť mesta
<b>Indikátor monitoringu</b>	Náklady na výstavbu

<b>Projektový zámer/názov projektu</b>	<b>Futbalové ihrisko s umelým trávnikom</b>
<b>Garant</b>	Mesto Trebišov
<b>Koordinátor a zodpovednosť</b>	Oddelenie výstavby a majetku
<b>Spolupráca (partneri):</b>	Slovenský futbalový zväz
<b>Stav projektu pred realizáciou</b>	Na území mesta sa nenachádza futbalové ihrisko s umelou trávou. Futbalový klub Slavoj Trebišov má dve družstvá dospelých, desať mládežníckych družstiev, čo je cca 240 aktívnych športovcov. Pre týchto športovcov má Slavoj k dispozícii dve trávnaté ihriská (hlavné a pomocné), čo je pre toľkých športovcov málo.
<b>Cieľ projektu</b>	Zrealizovať výstavbu futbalového ihriska s umelou trávou
<b>Termín realizácie</b>	2017
<b>Výstup</b>	Futbalové ihrisko s umelou trávou
<b>Cieľové skupiny</b>	Futbalový klub Slavoj Trebišov
<b>Financovanie projektu</b>	SFZ, vlastné zdroje mesta
<b>Indikátor monitoringu</b>	Rozsah využitia ihriska s umelou trávou

<b>Projektový zámer/názov projektu</b>	<b>Rekonštrukcia mestskej plavárne</b>
<b>Garant</b>	Mesto Trebišov
<b>Koordinátor a zodpovednosť</b>	Oddelenie výstavby a majetku

<b>Spolupráca (partneri):</b>	-
<b>Stav projektu pred realizáciou</b>	Nefunkčná krytá plaváreň, v nevyhovujúcom stavebnotechnickom stave. Veľký záujem obyvateľov mesta o sprevádzkovanie plavárne.
<b>Cieľ projektu</b>	Zrekonštruovať plaváreň do takého stavu, ktorý umožní jej bezpečnú prevádzku.
<b>Termín realizácie</b>	2016 – 2020
<b>Výstup</b>	Plaváreň schopná prevádzky
<b>Cieľové skupiny</b>	Obyvatelia a návštevníci mesta
<b>Financovanie projektu</b>	Dotácia Úradu vlády SR, NFP, spoluúčasť mesta
<b>Indikátor monitoringu</b>	Sprístupnenie zrekonštruovanej plavárne verejnosti

<b>Projektový zámer/názov projektu</b>	<b>Rozšírenie kamerového systému</b>
<b>Garant</b>	Mesto Trebišov
<b>Koordinátor a zodpovednosť</b>	MsP, prednosta MsÚ
<b>Spolupráca (partneri):</b>	Štátna polícia
<b>Stav projektu pred realizáciou</b>	Určené miesta a priestory, ktoré je potrebné monitorovať kamerovým systémom
<b>Cieľ projektu</b>	Postupné rozširovanie priestorov zapojených do kamerového monitorovacieho systému za účelom prevencie kriminality a zvyšovania bezpečnosti v meste.
<b>Termín realizácie</b>	2016 - 2020
<b>Výstup</b>	Rozšírený počet miest zabezpečených kamerovým monitorovacím systémom
<b>Cieľové skupiny</b>	Obyvatelia a návštevníci mesta, účastníci cestnej premávky
<b>Indikátor monitoringu</b>	Počet kamier v monitorovacom systéme

Oblasť rozvoja ŽIVOTNÉ PROSTREDIE

<b>Projektový zámer/názov projektu</b>	<b>Projekt predchádzania vzniku biologicky rozložiteľného odpadu</b>
<b>Garant</b>	Mesto Trebišov a Združenie obcí pre separovaný zber Zemplín, n.o.
<b>Koordinátor a zodpovednosť</b>	Oddelenie výstavby a majetku
<b>Spolupráca (partneri):</b>	Technické služby mesta Trebišov
<b>Stav projektu pred realizáciou</b>	Biologicky rozložiteľný odpad končí v zmesovom komunálnom odpade.
<b>Cieľ projektu</b>	Súbor aktivít a opatrení zameraných na predchádzanie vzniku BRKO a kuchynského a reštauračného odpadu s cieľom zníženia produkcie zmesového komunálneho odpadu. Očakávaným výsledkom projektu je zníženie množstva BRKO ako aj zmesového komunálneho odpadu, čo znamená ušetrenie financií mesta a súlad odpadového hospodárstva mesta s platnou legislatívou. Sekundárnym prejavom úspešnej realizácie projektu môže byť zníženie nelegálnych skládok biologicky rozložiteľného odpadu resp. zníženie prípadov spaľovania tohto odpadu na záhradách.
<b>Termín realizácie</b>	2016 - 2018
<b>Výstup</b>	Podstatou projektu je vytvorenie komfortného systému predchádzania vzniku biologicky rozložiteľných odpadov pre obyvateľov všetkých obcí, ktoré sú súčasťou združenia obcí. Jeho realizácia spočíva v zabezpečení všetkých domácností kvalitnými kompostérmi, určenými na tvorbu kompostu z bioodpadu produkovaného v domácnostiach a záhradách. Pre kompostovanie bioodpadu z údržby verejnej zelene budú dodávané veľkoobjemové kompostéry. Vo všetkých zariadeniach na prípravu potravy, ktoré prevádzkujú obce budú používané elektrické kompostéry, čo znamená, že mesto nemusí

	vynakladať žiadne finančné prostriedky na zber kuchynského odpadu. Mesto bude zabezpečené taktiež obecným štiepkovačom.
<b>Cieľové skupiny</b>	Obyvatelia mesta
<b>Financovanie projektu</b>	NFP, spoluúčasť mesta
<b>Indikátor monitoringu</b>	Zníženie množstva komunálneho odpadu

<b>Projektový zámer/názov projektu</b>	<b>Rozšírenie a prestavba zberného dvora</b>
<b>Garant</b>	Mesto Trebišov
<b>Koordinátor a zodpovednosť</b>	Oddelenie výstavby a majetku
<b>Spolupráca (partneri):</b>	Technické služby
<b>Stav projektu pred realizáciou</b>	Nepostačujúce priestory pre uloženie rôznych komodít odpadu, nákup strojového vybavenia na zber a dočasné uloženie odpadu.
<b>Cieľ projektu</b>	Rozšírenie a prestavba zberného dvora na zber a uskladnenie vybraných a vytriedených zložiek komunálneho odpadu, eliminácia vzniku nelegálnych skládok
<b>Termín realizácie</b>	2016 - 2018
<b>Výstup</b>	Rozšírený a prestavaný zberný dvor, zlepšenie služieb pre obyvateľov mesta
<b>Cieľové skupiny</b>	Obyvatelia mesta
<b>Financovanie projektu</b>	Dotácia, NFP, spoluúčasť mesta
<b>Indikátor monitoringu</b>	Podiel vyseparovaných zložiek odpadu

<b>Projektový zámer/názov projektu</b>	<b>Stojiská s podzemnými kontajnermi</b>
<b>Garant</b>	Mesto Trebišov
<b>Koordinátor a zodpovednosť</b>	Oddelenie výstavby a majetku

<b>Spolupráca (partneri):</b>	Technické služby
<b>Stav projektu pred realizáciou</b>	Na zber zmesového i triedeného komunálneho odpadu slúžia klasické kontajnery. Znečistené okolie kontajnerov.
<b>Cieľ projektu</b>	Zabrániť znečisťovaniu okolia zberných nádob na komunálny odpad, ktoré sú umiestnené na vybraných lokalitách sídlisk mesta
<b>Termín realizácie</b>	2016 - 2020
<b>Výstup</b>	Vybudované stojiská s podzemnými kontajnermi, čistota okolia
<b>Cieľové skupiny</b>	Obyvatelia mesta
<b>Realizácia projektu</b>	NFP, dotácia, spoluúčasť mesta
<b>Indikátor monitoringu</b>	Počet stojísk

<b>Projektový zámer/názov projektu</b>	<b>Kompostáreň</b>
<b>Garant</b>	Mesto Trebišov
<b>Koordinátor a zodpovednosť</b>	Oddelenie výstavby a majetku
<b>Spolupráca (partneri):</b>	Technické služby
<b>Stav projektu pred realizáciou</b>	Mesto má zriadenú malú kompostáreň v Mičurinke, kapacita ktorej je nepostačujúca vzhľadom na množstvo vyprodukovaného BRO v meste
<b>Cieľ projektu</b>	Vybudovať kompostáreň. Predchádzať vzniku biologicky rozložiteľného odpadu
<b>Termín realizácie</b>	2020 - 2021
<b>Výstup</b>	Kompostáreň mesta vyhovujúce platným právnym predpisom v odpadovom hospodárstve.
<b>Cieľové skupiny</b>	Občania mesta
<b>Realizácia projektu</b>	Dotácia, NFP, spoluúčasť mesta

### 5.1 Inštitucionálne a organizačné zabezpečenie realizácie aktivít

Vypracovanie PHSR mesta Trebišov 2016 – 2023 je prvým krokom v rámci plnenia úloh regionálneho rozvoja. Zodpovedným za implementáciu navrhnutých aktivít je Mesto Trebišov zastúpené primátorom. Plnenie cieľov bude v kompetencii zástupkyne primátora, prednostu MsÚ, vedúcich oddelení MsÚ, náčelníka polície a riaditeľov (štatutárov) mestských organizácií.

Medzi hlavné úlohy mesta patrí:

- realizovať projekty, ktoré prinesú očakávaný dopad,
- vyčleniť z rozpočtu mesta finančné prostriedky na realizáciu navrhnutých projektov a aktivít,
- podporovať spoluprácu subjektov podieľajúcich sa na rozvoji mesta,
- monitorovať aktivity a vyhodnocovať plnenie PHSR,
- aktualizovať dokument podľa vzniknutej potreby.

PHSR má byť živým dokumentom, ktorého realizácia bude sledovaná a ktorý môže byť podľa potreby dopĺňaný a upravovaný.

### 5.2 Plán komunikácie

Komunikácia bude prebiehať s cieľovými skupinami, ktorými sú:

- občania mesta, občianske združenia – priebežné informovanie o plánoch, spôsobe realizácie a o výsledkoch, ich zapájanie do realizácie,
- odborná verejnosť a inštitúcie – informovať, konzultovať a zapájať ich do realizácie aktivít, získavať informácie, podporu a vonkajšie zdroje,
- médiá – informovať o procese a výsledkoch realizácie PHSR.

O realizácii PHSR Trebišova bude verejnosť informovaná:

#### *Elektronicky*

- rozhlas a televízia
- webová stránka mesta

#### *V tlačenej forme*

- v regionálnych periodikách,
- prostredníctvom Infolistu



Realizátorom PHSR mesta Trebišov na roky 2016 – 2023 je MsÚ Trebišov. Medzi hlavné činnosti a procesy nevyhnutné pre zabezpečenie implementácie PHSR patria monitorovanie a hodnotenie.

### 5.3 Systém monitorovania a hodnotenia

Monitorovanie a hodnotenie bude realizované podľa plánu monitorovania a hodnotenia.

Aktivita	Termín
<b>Každoročné monitorovanie realizácie PHSR</b>	január – február; k 31. 12. predchádzajúceho roka
<b>Hodnotenie uprostred obdobia realizácie PHSR</b>	v roku 2019
<b>Hodnotenie po ukončení PHSR</b>	v roku 2024
<b>Mimoriadna aktualizácia a hodnotenie PHSR</b>	podľa potreby

Cieľom hodnotenia a monitorovania je zostaviť komplexnú informáciu o tom, ako sa plnia ciele a opatrenia PHSR. Výstupom bude monitorovacia a hodnotiacia správa spolu so závermi a odporúčaniami pre ďalšie obdobie. Správy budú prerokované vo vedení mesta a v komisiách MsZ.

Hodnotenie PHSR sa vykonáva na úrovni plnenia cieľov, sleduje sa aký dopad majú realizované opatrenia a aktivity. Uskutoční sa po skončení platnosti PHSR v roku 2024 a tiež v roku 2019, kedy bude spojené so zisťovaním, či a ako sa zmenila spoločenská a ekonomická situácia a podľa potreby bude vykonaná revízia PHSR.

Podklady pre hodnotenie poskytnú zodpovední garanti za jednotlivé ciele a aktivity. V prípade, že tieto budú realizované za účasti partnerov alebo priamo partnermi (inými organizáciami), budú garanti získavať údaje od realizátora implementovanej aktivity.

Hodnotenie poskytne informácie o tom, aký vplyv majú realizované opatrenia na územie mesta a zároveň bude podkladom pre aktualizáciu PHSR so zreteľom na prebiehajúce zmeny.

Pre monitorovanie budú pre jednotlivé oblasti rozvoja použité merateľné ukazovatele:

Tabuľka 29 Merateľné ukazovatele

Názov ukazovateľa	Informačný zdroj	Merná jednotka
<b>HOSPODÁRDSTVO A INFRAŠTRUKTÚRA</b>		
Počet obyvateľov mesta	MsÚ, ŠÚ SR	Počet obyvateľov s trvalým pobytom
Miera nezamestnanosti	ÚPSVaR SR, ŠÚ SR	Počet UoZ, miera evidovanej nezamestnanosti
Objem finančných prostriedkov investovaných do skvalitnenia technickej infraštruktúry	MsÚ	Eur
Spokojnosť obyvateľov s úrovňou technickej infraštruktúry	Dotazníkový prieskum	%
Spokojnosť obyvateľov s úrovňou dopravnej infraštruktúry	Dotazníkový prieskum	%
<b>ĽUDSKÉ ZDROJE A SOCIÁLNA INFRAŠTRUKTÚRA</b>		
Počet postavených nájomných bytov	MsÚ	Počet bytov
Výška investícií do skvalitnenia sociálnej, športovej, kultúrnej infraštruktúry	MsÚ	Eur
Výška investícií do zlepšenia podmienok na výchovu a vzdelávanie	MsÚ	Eur
Úspora energie v zrekonštruovaných budovách	MsÚ, riaditelia škôl a školských zariadení	%
Počet inštalovaných kamier v kamerovom systéme v meste	MsP	Počet kamier
Spokojnosť obyvateľov s mestom ako miestom pre život a bývanie	Dotazníkový prieskum	%
Spokojnosť obyvateľov s možnosťami kultúrneho a spoločenského vyžitia v meste	Dotazníkový prieskum	%
<b>ŽIVOTNÉ PROSTREDIE</b>		
Podiel vyseparovaných zložiek KO	MsÚ, TS	%
Výška investícií do zlepšenia podmienok pre separáciu a likvidáciu odpadu	MsÚ	Eur
Spokojnosť obyvateľov s kvalitou životného prostredia v meste	Dotazníkový prieskum	%

## 6 Finančná časť

Financovanie PHSR bude viaczdrojové. Bude sa opierať o rozpočet mesta, finančné zdroje partnerov, zdroje EÚ a prípadné ďalšie zdroje.

Podľa § 4 zákona č. 539/2008 Z. z. o podpore regionálneho rozvoja sa regionálny rozvoj financuje z viacerých zdrojov:

- zo štátneho rozpočtu vrátane finančných prostriedkov z rozpočtových kapitol ministerstiev,
- zo štátnych účelových fondov,
- z rozpočtov vyšších územných celkov,
- z rozpočtov obcí,
- z prostriedkov fyzických osôb
- z prostriedkov právnických osôb
- úverov a príspevkov medzinárodných organizácií,
- z prostriedkov vyplývajúcich z medzinárodných zmlúv o poskytnutí grantu uzatvorených medzi Slovenskou republikou a inými štátmi,
- z iných prostriedkov, ak to ustanoví osobitný predpis.

Realizácia naplánovaných projektov a aktivít PHSR mesta Trebišov bude závislá od schopnosti mesta zaistiť finančné zdroje potrebné na ich financovanie. Väčšina projektov bude mať viaczdrojové financovanie.

## 7 ZÁVER

Schválenie PHSR	
<b>Dokument</b>	<p><b>Názov:</b> Program hospodárskeho a sociálneho rozvoja Mesta Trebišov na roky 2016 – 2023 s výhľadom do roku 2025</p> <p><b>Štruktúra dokumentu:</b> Dokument je štruktúrovaný podľa Metodiky na vypracovanie PHSR obce/obcí/VÚC (podľa zákona č. 539/2008 Z. z. o podpore regionálneho rozvoja v znení zákona č. 309/2014 Z. z.), verzia 2.0, február 2015.</p> <p><b>Analytická časť</b> Obsahuje analýzu východiskovej situácie, predpoklady budúceho vývoja, možnosti využitia vnútorného potenciálu, určenie podmienok udržateľného rozvoja mesta.</p> <p><b>Strategická časť</b> Obsahuje stratégiu rozvoja mesta a určuje hlavné ciele a priority rozvoja územia.</p> <p><b>Programová časť</b> Programová časť obsahuje zoznam opatrení a aktivít na zabezpečenie realizácie PHSR, pridelené k jednotlivým oblastiam rozvoja. Súčasťou programovej časti je aj zoznam merateľných ukazovateľov.</p> <p><b>Realizačná časť</b> Realizačná časť obsahuje postup inštitucionálneho a organizačného zabezpečenia realizácie PHSR 2016 – 2022, systém monitorovania a hodnotenia plnenia PHSR na základe stanovených merateľných ukazovateľov.</p> <p><b>Finančná časť</b> Obsahuje finančné zabezpečenie realizácie PHSR a inštitucionálnu a organizačnú stránku realizácie PHSR.</p>
<b>Spracovanie</b>	<p><b>Forma spracovania:</b> Spracovanie PHSR zabezpečil MsÚ v Trebišove.</p>
<b>Prerokovanie</b>	<p><b>Prerokovanie v orgánoch samosprávy:</b></p> <p><b>Komisie pri MsZ:</b></p> <ul style="list-style-type: none"><li>➤ Komisia finančná</li><li>➤ Komisia výstavby a majetku</li><li>➤ Komisia školstva, kultúry a športu</li><li>➤ Komisia bytová</li><li>➤ Komisia sociálna</li><li>➤ Komisia pre riešenie problémov marginalizovaných skupín</li></ul> <p><b>Verejné pripomienkovanie</b></p> <p>Verejné pripomienkovanie prebieha elektronicky. PHSR je zverejnený na webovom sídle <a href="http://www.trebisov.sk">www.trebisov.sk</a>. Pripomienky je možné poslať elektronickou poštou. Vyhodnotí ich a o ich akceptovaní rozhodne komisia. Akceptované pripomienky budú zapracované do PHSR.</p>