





## PROGRAM HOSPODÁRSKEHO ROZVOJA A SOCIÁLNEHO ROZVOJA MESTA TREBIŠOV

PROGRAMOVACIE OBDOBIE 2023 - 2032

### Formulár č. Ú 1 - Hlavička dokumentu PHRSR

Názov:	Program hospodárskeho rozvoja a sociálneho rozvoja mesta Trebišov 2023 - 2032
Územné vymedzenie :	Košický kraj, Okres Trebišov, mesto Trebišov – ŠÚJ 528099
Územný plán mesta schválený:	áno
Dátum schválenia PHRSR:	
Dátum platnosti:	2023 - 2032
Verzia	2.0.
Publikovaný verejne:	

Zdroj: vlastné spracovanie

Trebišov	
Erb	Vlajka
	
Základné údaje	
Kraj:	Košický
Okres:	Trebišov
Región:	Zemplín
Poloha:	48°38'01"S 21°43'02"V
Nadmorská výška:	109 m. n. m.
Rozloha:	70,16 km <sup>2</sup> (7 016 ha)
Počet obyvateľov:	22 890 (31. 12. 2022)
Hustota obyvateľstva:	326,25 obyv./km <sup>2</sup>
Nacionále	
PŠČ	075 01
ŠÚJ	528099
EČV	TV
Tel. predvoľba	+421-56
Oficiálne adresy	
Adresa:	Mestský úrad, M. R. Štefánika 862/204, 075 01 Trebišov
Web:	<a href="http://www.trebisov.sk">www.trebisov.sk</a>
E-mail:	<a href="mailto:trebisov@trebisov.sk">trebisov@trebisov.sk</a> <a href="mailto:primator@trebisov.sk">primator@trebisov.sk</a> <a href="mailto:prednosta@trebisov.sk">prednosta@trebisov.sk</a>
Telefón:	056 / 671 33 39, 672 26 65, 672 21 57
Fax	056 / 672 66 68

## OBSAH

<b>1 ÚVOD</b> .....	<b>5</b>
<b>ANALYTICKÁ ČASŤ PROGRAMU HOSPODÁRSKEHO ROZVOJA A SOCIÁLNEHO ROZVOJA TREBIŠOV</b> .....	<b>13</b>
<b>2 ZÁKLADNÁ CHARAKTERISTIKA MESTA</b> .....	<b>14</b>
2.1. HISTÓRIA MESTA .....	14
2.2. PRÍRODNÉ POMERY .....	16
2.3. TECHNICKÁ INFRAŠTRUKTÚRA .....	23
2.4. DOPRAVA .....	27
2.5. ŽIVOTNÉ PROSTREDIE .....	37
2.6. OBYVATELSTVO .....	52
2.7. VZDELANIE A ZAMESTNANOSŤ .....	65
2.8. BÝVANIE .....	69
2.9. PODNIKATELSKÉ SUBJEKTY A INŠTITÚCIE .....	72
2.10. ŠKOLSTVO A VZDELANIE .....	77
2.11. SOCIÁLNA SFÉRA .....	88
2.12. ZDRAVOTNÍCTVO .....	102
2.13. ŠPORT .....	105
2.14. KULTÚRA .....	109
2.15. UBYTOVACIE ZARIADENIA .....	115
2.16. STRAVOVACIE A REŠTURAČNÉ SLUŽBY .....	116
2.17. CESTOVNÝ RUCH .....	117
2.18. 2.18. REKAPITULÁCIA ROZPOČTU MESTA A FINANČNÉ ZDRAVIE MESTA TREBIŠOV .....	117
2.19. SAMOSPRAVA .....	123
2.21. IDENTIFIKÁCIA HLAVNÝCH VONKAJŠÍCH FAKTOROV ROZVOJA ÚZEMIA A ANALÝZA VPLYVU VONKAJŠIEHO PROSTREDIA NA VÝVOJ SITUÁCIE V ÚZEMÍ .....	126
2.21. EX-POST HODNOTENIE PREDCHÁDZAJÚCEHO PHSR .....	127
<b>3 SWOT ANALÝZY</b> .....	<b>127</b>
3.1 HOSPODÁRSTVO A VEDECKO-TECHNICKÝ ROZVOJ .....	129
3.2 DOPRAVA A KOMUNIKÁCIE .....	132
3.3 TECHNICKÁ INFRAŠTRUKTÚRA .....	134
3.4 ODPADOVÉ HOSPODÁRSTVO .....	135
3.5 ŽIVOTNÉ PROSTREDIE .....	137
3.6 SOCIÁLNA OBLASŤ A ZDRAVOTNÍCTVO .....	139
3.7 ŠKOLSTVO A ŠPORT .....	141
3.8 KULTÚRA .....	143
3.9 PROPAGÁCIA A CESTOVNÝ RUCH .....	145
3.10 ADMINISTRATÍVA A BEZPEČNOSŤ .....	147
3.11 INFORMATIZÁCIA MESTA .....	148
3.12 PROBLÉMOVÁ ANALÝZA – HLAVNÉ ODVETVOVÉ DISPARITY A VYMEDZENIE CIELOVÝCH SKUPÍN SO SÚSTREDENOU PODPOROU MESTA TREBIŠOV .....	150
<b>STRATEGICKÁ ČASŤ PROGRAMU HOSPODÁRSKEHO ROZVOJA A SOCIÁLNEHO ROZVOJA TREBIŠOV</b> .....	<b>156</b>
<b>4 VÍZIA A POSLANIE MESTA TREBIŠOV</b> .....	<b>157</b>
<b>5 FORMULÁCIA A NÁVRH STRATÉGIE</b> .....	<b>167</b>
<b>PROGRAMOVÁ ČASŤ PROGRAMU HOSPODÁRSKEHO ROZVOJA A SOCIÁLNEHO ROZVOJA TREBIŠOV</b> .....	<b>176</b>
5.1 PROGRAM 1. HOSPODÁRSTVO A VEDECKO-TECHNICKÝ ROZVOJ .....	177
5.2 PROGRAM 2. DOPRAVA A KOMUNIKÁCIE .....	178
5.3 PROGRAM 3. TECHNICKÁ INFRAŠTRUKTÚRA .....	180
5.4 PROGRAM 4. ODPADOVÉ HOSPODÁRSTVO .....	181
5.5 PROGRAM 5. ŽIVOTNÉ PROSTREDIE .....	182
5.6 PROGRAM 6. SOCIÁLNE SLUŽBY A ZDRAVOTNÍCTVO .....	183
5.7 PROGRAM 7. VZDELÁVANIE A ŠPORT .....	187
5.8 PROGRAM 8. KULTÚRA .....	189
5.9 PROGRAM 9. PROPAGÁCIA A CESTOVNÝ RUCH .....	190
5.10 PROGRAM 10. ADMINISTRATÍVA A BEZPEČNOSŤ .....	191
5.11 PROGRAM 11. INFORMATIZÁCIA MESTA .....	192
<b>6 MERATELNÉ INDIKÁTORY</b> .....	<b>193</b>
6.1 PROGRAM 1. HOSPODÁRSTVO A VEDECKO-TECHNICKÝ ROZVOJ .....	193
6.2 PROGRAM 2. DOPRAVA A KOMUNIKÁCIE .....	195
6.3 PROGRAM 3. TECHNICKÁ INFRAŠTRUKTÚRA .....	196
6.4 PROGRAM 4. ODPADOVÉ HOSPODÁRSTVO .....	197
6.5 PROGRAM 5. ŽIVOTNÉ PROSTREDIE .....	197
6.6 PROGRAM 6. SOCIÁLNE SLUŽBY A ZDRAVOTNÍCTVO .....	198
6.7 PROGRAM 7. VZDELÁVANIE A ŠPORT .....	200
6.8 PROGRAM 8. KULTÚRA .....	201
6.9 PROGRAM 9. PROPAGÁCIA A CESTOVNÝ RUCH .....	202
6.10 PROGRAM 10. ADMINISTRATÍVA A BEZPEČNOSŤ .....	203
<b>REALIZAČNÁ ČASŤ PROGRAMU HOSPODÁRSKEHO ROZVOJA A SOCIÁLNEHO ROZVOJA TREBIŠOV</b> .....	<b>205</b>
<b>7 INŠTITUCIONÁLNE A ORGANIZAČNÉ ZABEZPEČENIE REALIZÁCIE PHSR MESTA TREBIŠOV</b> .....	<b>206</b>
7.1 SYSTÉM MONITOROVANIA A HODNOTENIA PLNENIA PHSR .....	207
7.2 KOMUNIKAČNÝ PLÁN .....	209
<b>8 AKČNÝ PLÁN</b> .....	<b>210</b>

8.1 PROGRAM 1. HOSPODÁRSTVO A VEDECKO-TECHNICKÝ ROZVOJ .....	210
8.2 PROGRAM 2. DOPRAVA A KOMUNIKÁCIE .....	213
8.3 PROGRAM 3. TECHNICKÁ INFRAŠTRUKTÚRA .....	218
8.4 PROGRAM 4. ODPADOVÉ HOSPODÁRSTVO .....	220
8.5 PROGRAM 5. ŽIVOTNÉ PROSTREDIE .....	222
8.6 PROGRAM 6. SOCIÁLNE SLUŽBY A ZDRAVOTNÍCTVO .....	226
8.7 PROGRAM 7. VZDELÁVANIE A ŠPORT .....	233
8.8 PROGRAM 8. KULTÚRA .....	239
8.9 PROGRAM 9. PROPAGÁCIA A CESTOVNÝ RUCH .....	240
8.10 PROGRAM 10. ADMINISTRATÍVA A BEZPEČNOSŤ .....	241
8.11 PROGRAM 11. INFORMATIZÁCIA MESTA .....	244
<b>FINANČNÁ ČASŤ PROGRAMU HOSPODÁRSKEHO ROZVOJA A SOCIÁLNEHO ROZVOJA TREBIŠOV .....</b>	<b>247</b>
<b>9 FINANČNÝ PLÁN PROGRAMU .....</b>	<b>248</b>
9.1 PROGRAM 1. HOSPODÁRSTVO A VEDECKO-TECHNICKÝ ROZVOJ .....	251
9.2 PROGRAM 2. DOPRAVA A KOMUNIKÁCIE .....	253
9.3 PROGRAM 3. TECHNICKÁ INFRAŠTRUKTÚRA .....	254
9.4 PROGRAM 4. ODPADOVÉ HOSPODÁRSTVO .....	256
9.5 PROGRAM 5. ŽIVOTNÉ PROSTREDIE .....	257
9.6 PROGRAM 6. SOCIÁLNE SLUŽBY A ZDRAVOTNÍCTVO .....	258
9.7 PROGRAM 7. VZDELÁVANIE A ŠPORT .....	259
9.8 PROGRAM 8. KULTÚRA .....	261
9.9 PROGRAM 9. PROPAGÁCIA A CESTOVNÝ RUCH .....	262
9.10 PROGRAM 10. ADMINISTRATÍVA A BEZPEČNOSŤ .....	263
9.11 PROGRAM 11. INFORMATIZÁCIA MESTA .....	264
<b>10 ZÁVER .....</b>	<b>266</b>
<b>11 POUŽITÁ LITERATÚRA .....</b>	<b>267</b>

## ÚVOD

Dokument „Program hospodárskeho rozvoja a sociálneho rozvoja mesta Trebišov 2023 - 2032 (PHRSR)“ je strednodobý strategický dokument, ktorý na základe analýzy hospodárskeho a sociálneho rozvoja mesta stanovuje jeho strategické ciele a priority rozvoja v zmysle klasifikácie COFOG a prenesených a originálnych kompetencií samospráv. Je prostriedkom na napĺňanie vízie ďalšieho smerovania rozvoja mesta Trebišov. PHRSR sa uskutočňuje podpora rozvoja na úrovni kompaktného regiónu, s dôrazom na sociálnu, hospodársku a environmentálnu sféru. Je to program cielených opatrení, navrhnutý pre oživenie sociálneho, ekonomického a kultúrneho rozvoja mesta **Trebišov**, ktorý na základe výsledkov ročného hodnotenia bude priebežne aktualizovaný a doplňovaný.

### Formulár č. Ú 2 - Zámer spracovania PHRSR

Zámer spracovania PHRSR	
Názov dokumentu	- PHRSR mesta Trebišov na obdobie 2023 - 2032
Forma spracovania	- členmi pracovných skupín - členmi komisií - poslancami MsZ - s pomocou externých odborníkov (spolupráca),
Riadenie procesu spracovania	- pracovné skupiny boli zložené z vedenia samosprávy, zamestnancov MsÚ, poslancov MsZ a komisií, podnikateľských subjektov v rámci regiónu,
Obdobie spracovania	- PHRSR mesta Trebišov bol spracovaný v priebehu rokov 2022 a 2023 - harmonogram spracovania je uvedený v nasledujúcej tabuľke.
Financovanie spracovania	- náklady na vlastné spracovanie boli financované z rozpočtu obce KZ 41.

Zdroj: Weisová, Bernátová: Strategické plánovanie samosprávy, Municipalia 2012

### Formulár č. Ú 3 - Harmonogram spracovania - PHRSR

Harmonogram spracovania PHRSR												
	2023											
Termín	I	II	III	IV	V	VI	VII	VIII	IX	X	XI	XII
Úvod												
Analytická časť												
Strategická časť												
Programová časť												
Realizačná časť												
Finančná časť												
Záver												

Zdroj: Weisová, Bernátová: Strategické plánovanie samosprávy, Municipalia 2012

Stratégia PHRSR bola spracovaná na základe zákona Národnej rady SR č. 539/2008 Z. z. o podpore regionálneho rozvoja v znení neskorších predpisov, ktorá definuje Program hospodárskeho rozvoja a sociálneho rozvoja ako strednodobý programový dokument, obsahujúci analýzu hospodárskeho a sociálneho rozvoja regiónu alebo obce, hlavné smery jej vývoja, ustanovenie cieľov, prvoradých potrieb a úloh vo všetkých oblastiach života. Súčasťou programu je aj návrh jeho administratívneho a finančného zabezpečenia. Zákon stanovuje aj úlohy, týkajúce sa vypracovania, schvaľovania, zabezpečenia plnenia a pravidelného vyhodnocovania predmetného programového dokumentu PHRSR. Pri spracovaní programu boli **integrovaným spôsobom** rešpektované zásady regionálnej politiky vlády Slovenskej republiky a princípy regionálnej politiky Európskej únie zakotvené najmä v nariadení Rady (ES) č. 1266/1999 (nariadenie o štrukturálnych fondoch).

### Formulár č. Ú 7 - Použitie participatívne metódy

Metóda	Informovanie verejnosti	Získavanie názorov verejnosti	Zohľadnenie názorov verejnosti
Tlačené materiály			
Verejné informačné tabule	áno		
Informačné formuláre, tabuľky údajov,	áno		
Internetové stránky	áno		
Využitie existujúcich médií			
Zverejňovanie informácií v miestnej tlači	áno	áno	
Stretnutia			
Stretnutia s kľúčovými ľuďmi/skupinami	áno	áno	áno
Návšteva v dotknutom území	áno	áno	áno

Verejné vypočutie	áno	áno	áno
Využitie miestnych ľudí na získavanie názorov	áno	áno	áno
Rozhovory a prieskumy			
Dotazník pre záujmové skupiny	áno	áno	
Dotazník pre širokú verejnosť	áno	áno	
Poradné skupiny			
Miestne poradné skupiny	áno	áno	áno
Riešenie problémov			
Rokovanie s prítomnosťou moderátora/facilitátora	áno	áno	áno

Zdroj: vlastné spracovanie

Stratégia PHRSR je **integrovanou** súčasťou sústavy základných dokumentov podpory regionálneho rozvoja v Slovenskej republike. Táto sústava je členená na strategické a programové dokumenty vypracovávané na úrovni štátu, sektorov, samosprávnych krajov, regiónov a obcí a programové dokumenty Európskej únie (pre využitie zdrojov predvstupových a štrukturálnych fondov).

## Východiskové podklady

Podpora regionálneho rozvoja sa uskutočňuje v súlade s programovaním na základe:

### Miestnej úrovne

- **Viacročný rozpočet**
- **Odvetvové koncepcie (energetická, športu, školstva, kultúry, ...),**
- **Relevantné koncepčné materiály samosprávy VZN,**
- **Územný plán mesta Trebišov**
- **Komunitný plán sociálneho rozvoja**

### Národnej úrovne prostredníctvom dokumentov

- **Partnerská dohoda Slovenskej republiky na roky 2021 – 2027** (ďalej aj „PD SR“) je základný strategický dokument s celoštátnym dosahom, ktorý vypracuje Slovenská republika (ďalej len „SR“) za účasti partnerov a ktorým sa stanoví stratégia, priority a opatrenia pre účinné a efektívne využívanie prostriedkov z fondov politiky súdržnosti Európskej únie (ďalej len „EÚ“) na programové obdobie 2021 – 2027. PD SR uzatvorí Slovenská republika s Európskou komisiou (ďalej aj „EK“),
- **Plán obnovy** - je spoločnou reakciou krajín EÚ na silný pokles ekonomiky v dôsledku pandémie COVID - 19. Jeho hlavným cieľom je podporiť reformy a investície, ktoré Slovensku umožnia začať opäť dobiehať životnú úroveň priemeru EÚ,
- **Operačný program Slovensko,**
- **Integrovaný národný energetický a klimatický plán na roky 2021 - 2030** spracovaný podľa nariadenia EP a Rady (EÚ) č. 2018/1999 o riadení energetickej únie a opatrení v oblasti klímy,
- **Národný program reforiem** Slovenskej republiky (2018, 2019, 2020),
- Programové vyhlásenie vlády Slovenskej republiky na obdobie rokov 2020 – 2024,
- **Národná stratégia regionálneho a územného rozvoja** Slovenskej republiky do roku 2030 (2017),
- Koncepcia územného rozvoja Slovenska 2001 – v znení KURS 2011 – zmeny a doplnky č. 1 KURS 2001,
- **Národný infraštruktúrny plán Slovenskej republiky** na roky 2018 – 2030, (2017),
- Zelenšie Slovensko – Stratégia environmentálnej politiky Slovenskej republiky do roku 2030 (Envirostratégia 2030),
- **Strategický plán rozvoja dopravy SR do roku 2030** (2016),
- Akčný plán rozvoja elektromobility v Slovenskej republike (2019),
- **Národná stratégia cyklistickej dopravy a cykloturistiky** v Slovenskej republike (2015),
- **Stratégia rozvoja cestovného ruchu** do roku 2020 (2013),
- **Aktualizovaná národná stratégia ochrany biodiverzity** do roku 2020 (2014),
- Stratégia adaptácie Slovenskej republiky na zmenu klímy – aktualizácia (2018),
- Národná stratégia trvalo udržateľného rozvoja (2001),
- **Koncepcia ochrany prírody a krajiny do roku 2030** (2019),
- **Koncepcia implementácie Agendy 2030** v medzinárodnom prostredí (2017),

- Aktualizácia Národného programu podpory zdravia v Slovenskej republike (2014),
- Koncepcia Štátnej politiky zdravia Slovenskej republiky (2008),
- Akčný plán pre životné prostredie a zdravie obyvateľov Slovenskej republiky V. (2019),
- Strategický rámec v oblasti starostlivosti o zdravie pre roky 2014 až 2030 (2013),
- Dokumenty/stratégie/plány SR vzťahujúce sa k plneniu jednotlivých kritérií základných podmienok.

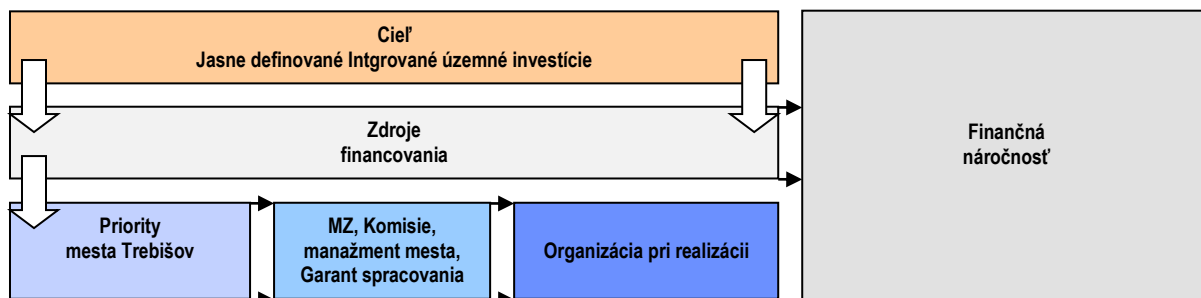
### Nadnárodnej úrovne

- K programovým dokumentom Európskej únie pre využitie štrukturálnych fondov patria:
- Zmluva o fungovaní Európskej únie
- Rámcový dohovor OSN o zmene klímy (1994)
- Kjótsky protokol k Rámcovému dohovoru OSN o zmene klímy (1997)
- **Agenda 2030** pre udržateľný rozvoj
- **Ciele politiky EÚ v programovom období 2021 – 2027**
- Rámcový dohovor o ochrane a trvalo udržateľnom rozvoji Karpát (2003)
- **Stratégia EÚ pre Dunajský región**
- Revízia Akčného plánu Stratégie EÚ pre dunajský región (júl 2019)
- **BIELA KNIHA: Plán jednotného európskeho dopravného priestoru** – vytvorenie konkurencieschopného dopravného systému účinne využívajúceho zdroj, COM(2011) 144 v konečnom znení
- **Európska zelená dohoda** (European Green Deal) publikovaná v decembri 2019, ktorá stanovuje plán opatrení s cieľom prechodu na plne klimaticky neutrálne hospodárstvo EÚ
- **Európa 2020 Stratégia pre inteligentný a udržateľný rast podporujúci začlenenie**,
- COM(2010) 2020 v konečnom znení
- Európska stratégia pre nízkoemisnú mobilitu (COM(2016) 501 z 20. 7. 2016)
- **Plán prechodu na konkurencieschopné nízkouhlíkové hospodárstvo do roku 2050**,
- COM(2011) 112 v konečnom znení
- **Energetický plán do roku 2050** COM(2011) 885 v konečnom znení
- Nástroj na prepájanie Európy v oblasti dekarbonizácie hospodárstva a podpory využívania čistej energie
- **Horizont Európa (2021 – 2027)**
- LIFE (oblasť ochrany biodiverzity, prechodu na obehové hospodárstvo, adaptácie na zmenu klímy a podpory obnoviteľných zdrojov energie)
- Erasmus (oblasť rozvoja vzdelávania a odbornej prípravy zameraného na inteligentnú špecializáciu, priemyselnú transformáciu a podnikanie)
- Program pre sociálnu zmenu a inovácie v oblasti zamestnanosti a sociálneho začleňovania
- Európsky pilier sociálnych práv (2017)

Jednotlivé strategické dokumenty sú vypracovávané vo vzájomnej nadväznosti a postupnosti.

### Implementácia

Implementácia Stratégie PHRSR je zložitý a náročný proces. Za jeho realizáciu so zabezpečením všetkých väzieb na strategické a programové dokumenty SR a EÚ budú zodpovední predstavitelia mesta Trebišov (manažment, MZ, komisie). Návrh spôsobu implementácie bude treba dopĺňať v súlade s organizačnou štruktúrou stanovených orgánov, jeho kompetenciami v nadväznosti na vývoj v oblasti legislatívy, predovšetkým v oblasti nakladania s finančnými prostriedkami. Pri posudzovaní jednotlivých projektov bola použitá procesná analýza, ktorej hlavným cieľom bolo analyzovať proces premeny vstupov pomocou použitia súboru finančných, ľudských a technologických zdrojov.



## Finančné zabezpečenie

V zmysle zákona č. 539/2008 Z. z. o podpore regionálneho rozvoja (v znení č. 309/2014 Z. z., 378/2016 Z. z., 58/2018 Z. z., 313/2018 Z. z., 221/2019 Z. z., 134/2020 Z. z., 258/2021 Z. z.), sa financovanie regionálneho rozvoja realizuje na troch úrovniach: Na mikroregionálnej úrovni je možné rozvojové aktivity financovať jedine združovaním zdrojov nižšej úrovne, čiže obcí.

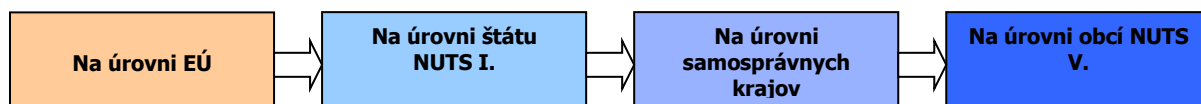
V súčasnej situácii je možné rozvojové aktivity financovať buď z rozpočtu mesta v prípade individuálnych projektov alebo združením financií viacerých obcí v prípade spoločných projektov. V prípade financovania projektov majúci význam v kontexte priorít celého kraja zohráva významnú úlohu Košický samosprávny kraj a financovanie inštitúcií v jeho zriaďovateľskej kompetencii.

Hlavným zdrojom financovania projektov PHRSR, ktoré možno definovať na úrovni jednotlivých prioritných aktivít sú predovšetkým štrukturálne fondy EÚ. Ich využitie v rámci jednotlivých aktivít je možné stanoviť len indikatívne s určením približnej výšky požadovanej podpory s cieľom prispieť ku koordinácii realizácie rozvojových aktivít.

- Pri zostavovaní finančného plánu a zaisťovaní finančnej podpory sa mesto Trebišov zameralo na tie opatrenia, ktoré sú nedostatočne podporované zo štátneho rozpočtu, alebo nie sú podporované vôbec. Základný princíp výberu projektov bol postavený na integrovanom prístupe.
- Pri zabezpečovaní základných potrieb občanov, neziskových a ziskových organizácií postupuje mesto Trebišov podľa zákona číslo 369/1990 Z.z. o obecnom zriadení a v zmysle zákona č. 138/1991 Zb. o majetku obcí v znení neskorších predpisov, zákona č. 583/2004 Z.z. Zákon o rozpočtových pravidlách územnej samosprávy.
- Na plnenie svojich ostatných úloh majú mestá a obce okrem finančných prostriedkov poukázaných od štátu v rámci delimitácie k dispozícii nasledovné financie: príjmy z miestnych daní a poplatkov, zdroje Štrukturálnych fondov Európskej únie v rámci programovacieho obdobia 2021 - 2027, dotácie a granty zo štátneho rozpočtu SR, granty, dary a dotácie právnických osôb, fyzických osôb a mimovládnych organizácií.

## Zdroje a dokumenty

V súlade so snahou Slovenskej republiky o znižovanie rozdielov na úrovni rozvoja jednotlivých regiónov boli východiskom pri príprave Programu hospodárskeho rozvoja a sociálneho rozvoja Trebišov nasledovné strategické dokumenty:



## Podporné materiály

Pri vypracovaní PHRSR boli použité aj prognostické údaje. Hlavnou úlohou prognostických údajov je podporiť vypracovanie tohto programu a zabezpečiť tým zvýšenie efektívnosti procesov strategického plánovania a kvality



tohto dokumentu. Toto zabezpečenie je dané prepojením Systému strednodobého výhľadu hospodárskeho a sociálneho vývoja a vecnej roviny strategického plánovania.

Mesto Trebišov má nasledovné možnosti čerpania mimorozpočtových zdrojov na dosahovanie svojich cieľov a priorít v zmysle stanovených tematických cieľov Agendy 2030 pre udržateľný rozvoj a cieľov politiky EÚ v programovom období 2021 – 2027:

**Partnerská dohoda** (ďalej len „PD“) - Partnerská dohoda Slovenskej republiky na roky 2021 – 2027 (ďalej aj „PD SR“) je základný strategický dokument s celoštátnym dosahom, ktorý vypracuje Slovenská republika (ďalej len „SR“) za účasti partnerov a ktorým sa stanoví stratégia, priority a opatrenia pre účinné a efektívne využívanie prostriedkov z fondov politiky súdržnosti Európskej únie (ďalej len „EÚ“) na programové obdobie 2021 – 2027. PD SR uzatvorí Slovenská republika s Európskou komisiou (ďalej aj „EK“).

**Európska komisia zverejnila v máji 2018 návrh viacročného finančného rámca EÚ na roky 2021 – 2027 a návrh legislatívneho balíka pre politiku súdržnosti EÚ na programové obdobie 2021 – 2027.**

**Politika súdržnosti EÚ má aj naďalej podporovať svoje dva hlavné ciele, ktorými sú:**

**Investovanie do rastu a zamestnanosti**

**Európska územná spolupráca**

Pre programové obdobie 2021 – 2027 sa stanovilo päť osobitných cieľov politiky súdržnosti EÚ:

**1. Inteligentnejšia Európa**

**2. Ekologickejšia, nízkouhlíková Európa**

**3. Prepojenejšia Európa**

**4. Sociálnejšia Európa**

**5. Európa bližšie k občanom.**

Jednotlivé členské štáty majú podľa návrhu všeobecného nariadenia Európskeho parlamentu a Rady, ktorým sa stanovujú spoločné ustanovenia o Európskom fonde regionálneho rozvoja, Európskom sociálnom fonde plus, Kohéznom fonde a Európskom námornom a rybárskom fonde a rozpočtové pravidlá pre uvedené fondy, ako aj pre Fond pre azyl a migráciu, Fond pre vnútornú bezpečnosť a Nástroj pre riadenie hraníc a víza (ďalej len „návrh všeobecného nariadenia EÚ“) povinnosť predložiť svoje partnerské dohody v súlade s princípom partnerstva.

Na úrovni SR sa uskutočnil proces identifikácie investičných priorít SR na roky 2021 – 2027 v rámci piatich cieľov politiky súdržnosti, ktoré sú súčasťou návrhu PD SR. Tento proces pozostával z niekoľkých etáp, do ktorých bolo zapojené široké spektrum odborníkov z radov ústredných orgánov štátnej správy, územnej samosprávy, akademickej obce, profesijných a záujmových združení, mimovládnych neziskových organizácií a pod. Aby sa zabezpečila čo najširšia reprezentatívnosť odborných pohľadov z celého Slovenska, bol v apríli 2019 uskutočnený online dotazníkový prieskum.

Výstupy dotazníkového prieskumu boli následne konzultované s príslušnými rezortmi – ministerstvami zodpovednými za tematické oblasti podpory v rámci jednotlivých cieľov politiky súdržnosti na programové obdobie 2021 – 2027. Súčasťou tohto procesu boli aj predbežné úvahy o tvorbe tzv. strategických projektov (projekty strategického významu). Pre príslušné ciele boli v spolupráci so sociálno-ekonomickými partnermi vypracované tzv. návrhové listy, v ktorých sa zadefinovali podrobnejšie návrhy opatrení aj s odôvodnením, prečo je potrebná ich realizácia, ďalej cieľová skupina, ktorej sa budú dotýkať, ale aj súlad s prílohou D Správy o Slovensku 2019 – pozičným dokumentom EK.

Ďalším krokom bol analytický hierarchický proces, cieľom ktorého bolo prostredníctvom nezávislých hodnotiteľov (odborníci z analytických útvarov), prideliť identifikovaným prioritám v rámci jednotlivých cieľov váhy, tzn. zoradiť ich na základe troch hlavných kritérií – závažnosti, naliehavosti a realizovateľnosti. Výsledky tohto procesu boli predstavené v materiáli „Východiskový návrh priorít SR pre politiku súdržnosti 2021 – 2027“, ktorý schválila Rada vlády SR pre politiku súdržnosti 2021 – 2027 dňa 3. októbra 2019. Na základe tohto procesu bola zahájená aj príprava návrhu PD SR, ako hlavného strategického dokumentu SR pre využívanie fondov politiky súdržnosti EÚ po roku 2020.

## Ciele PD SR

Cieľ politiky	Oblasť podpory
1. Inteligentnejšia Európa	<p>Podpora opatrení na rozšírenie výskumných a inovačných kapacít a využívania pokročilých technológií</p> <p>Podpora budovania ľudských zdrojov vo výskume a vývoji</p> <p>Podpora budovania a modernizácie centrálnej infraštruktúry pre výskum a vývoj</p> <p>Podpora účasti slovenských subjektov v Európskom výskumnom a inovačnom priestore</p> <p>Využívanie výhod digitalizácie pre občanov, podniky a vlády</p> <p>Podpora rozvoja digitálneho a údajového hospodárstva a digitálna transformácia širšej ekonomiky, výskum a vývoj a aplikovanie moderných technológií s cieľom zvyšovať inovatívnu výkonnosť Slovenska a eliminovanie negatívneho dopadu digitalizácie na spoločnosť</p> <p><b>Modernizácia poskytovania verejných služieb</b></p> <p><b>Podpora budovania inteligentných regiónov a miest</b></p> <p>Podpora digitálnej pripojiteľnosti</p> <p>Posilnenie rastu a konkurencieschopnosti najmä malých a stredných podnikov, vrátane produktívnych investícií</p> <p>Podpora malého a stredného podnikania</p> <p>Internacionalizácia malého a stredného podnikania</p> <p>Podpora sieťovania podnikateľských subjektov</p> <p>Rozvoj zručnosti pre inteligentnú špecializáciu, priemyselnú transformáciu a podnikanie – ľudské zdroje pre inovatívne Slovensko a EU</p> <p><b>Podpora kvality terciárneho vzdelávania orientovaného na pracovný trh</b></p> <p><b>Digitálne a podnikateľské zručnosti</b></p> <p><b>Podpora opatrení na zlepšovanie energetickej efektívnosti a zníženia emisií skleníkových plynov</b></p> <p><b>Podpora využívania energie z obnoviteľných zdrojov</b></p> <p>Rozvoj inteligentných energetických systémov, sietí a uskladnenia mimo TEN-e</p> <p><b>Podpora adaptácie na zmenu klímy, prevencie rizík a odolnosti voči katastrofám</b></p> <p><b>Zlepšenie kvality vôd a stavu v zásobovaní vodou a čistení odpadových vôd</b></p> <p><b>Prechod na obehové hospodárstvo s dôrazom na odpadové hospodárstvo</b></p> <p><b>Zlepšenie ochrany prírody, krajiny, biodiverzity a ekosystémových služieb,</b></p> <p><b>Zabezpečenie prieskumu, sanácie a monitorovania environmentálnych záťaží</b></p> <p><b>Zlepšenie kvality ovzdušia</b></p> <p><b>Podpora udržateľnej multimodálnej mestskej mobility</b></p> <p>Prioritné oblasti podpory z ENRAF:</p> <p>podpora udržateľného rybárstva a ochrany vodných biologických zdrojov,</p> <p>podpora udržateľných akvakultúrnych činností, ako aj spracovania produktov rybolovu a akvakultúry a uvádzania týchto produktov na trh</p> <p>Cestná doprava</p> <p>Dobudovanie diaľničných spojení TEN-T Výstavba rýchlostných ciest</p> <p>Modernizácia a výstavba ciest I. triedy vrátane modernizácie mostov <b>Zlepšenie regionálnej dopravnej obslužnosti</b></p> <p>Železničná doprava</p> <p>Modernizácia železničnej infraštruktúry zaradenej do siete TEN-T a železničných uzlov</p> <p>Podpora regionálnej železničnej dopravy</p> <p>Vodná doprava</p> <p>Modernizácia infraštruktúry vodnej dopravy zaradenej do TEN-T</p> <p>Pomoc prevádzkovateľom plavidiel vnútrozemskej plavby pri zavádzaní technológií ekologizácie plavidiel</p> <p>Adaptabilný a prístupný trh práce</p> <p><b>Kvalitné inkluzívne vzdelanie</b></p>
2. Ekologickejšia nízkouhlíková Európa	
3. Prepojenejšia Európa	
4. Sociálnejšia Európa	
5. Európa bližšie k občanom	
Fond spravodlivej transformácie (FST)	<p>Umožniť regiónom a ľuďom riešiť sociálne, zamestnanecké, hospodárske a environmentálne vplyvy prechodu k cieľu Únie v oblasti klímy a klimaticky neutrálneho hospodárstva do roku 2050 na základe Parížskej dohody</p>

Zdroj: Partnerská dohoda 2021 - 2027, s.7 - 8, 2020.

## Uplatnenie integrovaného prístupu

### rozmer - 1

Rôzne aspekty života obce – environmentálny, hospodársky, sociálny a kultúrny – sú vzájomne prepojené a úspech v rozvoji mesta Trebišov možno dosiahnuť len prostredníctvom integrovaného prístupu. Opatrenia týkajúce sa fyzickej obnovy sa v PHRSR skombinovali s opatreniami na podporu vzdelávania, kultúry, telesnej kultúry, hospodárskeho rozvoja, sociálneho začleňovania a ochrany životného prostredia. Predpokladom toho je rozvoj silných partnerstiev medzi miestnymi obyvateľmi, občianskou spoločnosťou, miestnym hospodárstvom a rôznymi úrovňami správy. Takýto prístup je osobitne dôležitý vzhľadom na vážnosť problémov, pred ktorými momentálne mesto Trebišov stojí. Tieto problémy siahajú od konkrétnych demografických zmien, cez dôsledky hospodárskej stagnácie v súvislosti s tvorbou pracovných miest a sociálnym pokrokom, až po dôsledky zmeny klímy a situácie okolo COVID - 19. Reakcia na tieto problémy bude mimoriadne dôležitá na dosiahnutie inteligentnej, udržateľnej a inkluzívnej spoločnosti, ktorá je cieľom politiky súdržnosti EÚ na programové obdobie 2021 - 2027. Politika súdržnosti EÚ má aj naďalej podporovať svoje dva hlavné ciele, ktorými sú: Investovanie do rastu a zamestnanosti a Európska územná spolupráca. Pre programové obdobie 2021 – 2027 sa stanovilo päť osobitných cieľov politiky súdržnosti EÚ: 1. Inteligentnejšia Európa, 2. Ekologickejšia, nízkouhlíková Európa, 3. Prepojenejšia Európa, 4. Sociálnejšia Európa a 5. Európa bližšie k občanom.

### rozmer – 2

PHRSR Trebišov integruje všetky dokumenty na miestnej úrovni, integruje opatrenia a priority IÚS Košického samosprávneho kraja, ako aj ciele a priority národných strategických dokumentov a dokumentov EÚ. PHRSR Trebišov 2023 - 2032 nadväzuje na predchádzajúce strategické dokumenty mesta, územný plán, komunitný plán sociálnych služieb, sektorové koncepčné materiály a viacročný rozpočet. PHRSR integruje strategické dokumenty EÚ spoločne s dokumentmi z národnej úrovne.

### rozmer – 3

Integrovaný prístup bol uplatnený pri procese spracovania strategického dokumentu, kde boli zohľadnené predstavy, potreby a požiadavky jednotlivých zainteresovaných skupín, ako sú miestna samospráva mesta Trebišov, obyvatelia, rozpočtové a príspevkové organizácie v pôsobnosti mesta, záujmové skupiny obyvateľov, mimovládne organizácie, podnikateľské subjekty. V prípravnej fáze spracovania PHRSR sa integrovaný prístup využil prostredníctvom prieskumu, v rámci schvaľovacej fázy PHRSR bol návrh dokumentu zaslaný zainteresovaným skupinám na doplnenie a odsúhlasenie.

#### Definovanie hlavných aktérov rozvoja v zmysle integrovaného prístupu

Mesto Trebišov, podnikateľský sektor,

#### Definovanie dotknutej verejnosti

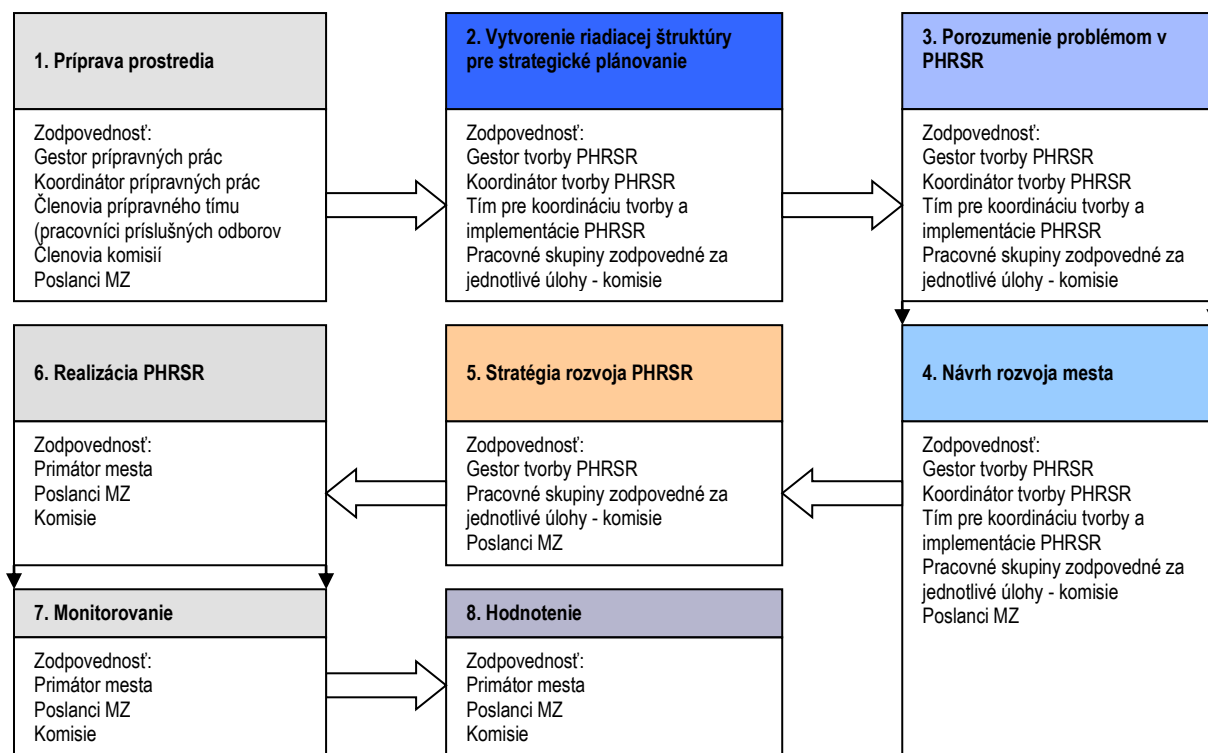
Vzhľadom na geografický rozmer predkladaného dokumentu sa pod dotknutou verejnosťou chápu všetci obyvatelia samosprávy Trebišov, právnické a fyzické osoby pôsobiace na území mesta, ako aj dotknuté orgány štátnej správy a samosprávy.

### rozmer – 4

Integrovaný prístup bol uplatnený v prípade finančného zabezpečenia jednotlivých priorít a cieľov. Financovanie sa realizuje z viacerých zdrojov – verejných a súkromných. Verejné zdroje uplatňujú **integrovaný prístup** z hľadiska horizontálneho ako aj vertikálneho. Z horizontálneho hľadiska predstavuje kombinovanie viacerých možných zdrojov EÚ (Fondov a Operačných programov). Z vertikálneho hľadiska sú integrované zdroje EÚ, úrovne SR, VÚC a nakoniec na najnižšej úrovni miestnej samosprávy.

PHRSR sa skladá z hlavného dokumentu a príloh, ktoré sú jeho neoddeliteľnou súčasťou.

## Fázy strategického plánovania a definovanie zodpovednosti



1	Vyvolanie dopytu v meste Trebišov. Sformovanie prvotnej pracovnej skupiny pozostávajúcej z pracovníkov príslušných oddelení (Projektový tím oddelenia výstavby a majetku). Určenie, koho je treba do prípravy PHRSR zapojiť (ostatné oddelenia). Spôsob formovania ďalších štruktúr (s využitím existujúcich útvarov zodpovedných za jednotlivé politiky). Príprava informačnej stratégie (informačné kanály, obsah). Zapojenie všetkých účastníkov procesu (MsÚ).
2	Vytvorenie organizačnej a riadiacej štruktúry pre spracovanie PHRSR (s využitím existujúcich útvarov za to zodpovedných). Stanovenie pravidiel rokovania riadiacej štruktúry (v zmysle zaužívaných pravidiel). Predstavenie cieľov, záujmov a potrieb všetkých účastníkov.
3	Vytvorenie a zverejnenie mechanizmov pre aktívnu spoluúčasť verejnosti (s využitím technických prostriedkov). Uskutočnenie analýzy potrieb a zhodnotenie existujúcich zdrojov (spracovateľ). Zhodnotenie silných a slabých stránok mesta Trebišov (spracovateľ). Vymenovanie príležitostí a rizík a naznačenie trendov pre rozvoj mesta Trebišov v jednotlivých oblastiach (spracovateľ, MsÚ, poslanci, komisie, RO a PO, obyvatelia).
4	hlavné hodnoty, ktoré tvoria jej základ a ktoré určia pri spracovaní PHRSR smer, ktorým sa budú jednotlivé oblasti uberať, cieľ, ktorý má byť dosiahnutý a priority rozvoja v zmysle integrovaných prístupov (v zmysle originálnych a prenesených kompetencií), prekážky, ktoré bude nutné prekonať pri rozvoji, regionálne aj nadregionálne zdroje, ktoré je možné využiť na rozvoj. Plán postupných krokov a úloh na dosiahnutie stanovených cieľov a priorít. Systém sledovania realizácie PHRSR.
5	Spracovanie konečnej verzie PHRSR. Predloženie textu PHRSR na pripomienkovanie. Schválenie PHRSR - MZ mesta Trebišov. Uskutočňovanie plánu.
6	Ročné vyhodnocovanie plánu. Informovanie verejnosti o uskutočňovaní PHRSR. Priebežné vyhľadávanie a zapájanie partnerov.
7	Nástroje umožňujúce uskutočniť zmeny v pôvodnom PHRSR. pravidelné sledovanie realizácie cieľov Programu a projektov s využitím systému merateľných ukazovateľov systematicky skúma prínos z realizácie PHRSR a jeho súlad s cieľmi stanovenými v PHRSR
8	analyzuje účinnosť realizačných procesov a vhodnosť nastavenia jednotlivých opatrení a skupiny aktivít

Zdroj: Woleková, Mezianová, 2004, s.14 – 17.



**Analytická časť Programu hospodárskeho rozvoja a sociálneho rozvoja Trebišov  
2023 - 2032**

## 2 ZÁKLADNÁ CHARAKTERISTIKA MESTA

Leží v juhozápadnej časti Východoslovenskej nížiny, na pravom brehu Ondavy, v nadm. výške okolo 109 m. Chotár v rozsahu 6213 ha sa rozprestiera v nadm. výške od 99 do 146 m. Západnú, mierne členitú pahorkatinnú časť tvorí sprašová tabuľa, východnú časť vyplňa niva Ondavy s jej mŕtvymi ramenami. Hladina spodnej vody je blízko pod povrchom a najmä v juhovýchodnej časti chotára vytvára zamokrené miesta. Má nívne, lužné a černo-zemné pôdy. Priemerná ročná teplota je do 9 °C, priemerný ročný úhm zrážok dosahuje 550 až 600 mm. ([https://www.slovensko.sk/sk/lokality/\\_c32b7937-efcb-4113-bf8e-195cefd6c616](https://www.slovensko.sk/sk/lokality/_c32b7937-efcb-4113-bf8e-195cefd6c616), 10.6.2023). Mesto Trebišov sa nachádza vo východnej časti Košického kraja cca 60 km východne od krajského mesta Košice. Spolu s mestom Michalovce vytvára rozhodujúce mestské centrá osídlenia východnej časti Košického kraja a Zemplínskeho regiónu. Mesto Trebišov v koncepcii osídlenia kraja plní funkciu centra osídlenia druhej skupiny, druhej podskupiny a leží na vranovsko-trebišovskej rozvojovej osi tretieho stupňa Vranov nad Topľou – Sečovce – Trebišov. Mesto Trebišov je súčasťou trebišovského ťažiska osídlenia. Suburbánny priestor okresného mesta Trebišov tvoria obce Hriadky, Vojčice, Nový Ruskov, Zemplínske Hradište, Zemplínska Nová Ves a Kožucho. Mesto Trebišov pozostáva z vlastného mesta Trebišov a z miestnej časti Milhostov. Mesto Trebišov sa nachádza v optimálnej dochádzkovej vzdialenosti od krajského mesta Košice a od miest Michalovce a Vranov nad Topľou (ÚPN, 2011-2019).

### Základná charakteristika mesta Trebišov (k 31.12.2021)

Kód obce	528099
Názov okresu	Trebišov
Názov kraja	Košický
Štatút obce	Mesto
PSČ	075 01
Telefónne smerové číslo	+421-56
Prvá písomná zmienka o meste - meste - rok	1254
Nadmorská výška obce - mesta v m	109
Celková výmera územia mesta [ha]	7016
Hustota obyvateľstva na km <sup>2</sup>	326,25
Súradnice:	48°38'01"S 21°43'02"V
Zdroj: ŠÚ SR	

Okolie Trebišova predstavuje prevažne poľnohospodársky kraj. Dominantami sú úrodné lány, ovocné sady, zelené záhrady, lužné lesy s prírodnými rezerváciami a malebné pahorkatiny so scenériou Slanských vrchov, ktoré poskytujú možnosti pre rekreáciu a oddych. Súčasťou regiónu je tokajská vinohradnícka oblasť, ktorá má vynikajúce vína najvyššej kvality.

Trebišov ako centrum južného Zemplína sa rozprestiera v juhozápadnej časti Východoslovenskej nížiny.

Mestom vedie cesta I/79 (Vranov nad Topľou – Slovenské Nové Mesto), ako aj železničné trate Trebišov – Vranov nad Topľou a Michalany – Ľupkóv. Cez Trebišov je vedená aj širokorozchodná trať do Košíc. Mesto leží 35 km východne od Košíc, 10 km južne od Sečovíc, 20 km juhozápadne od Michaloviec a 25 km severne od pohraničného Nového Mesta pod Šiatrom (<https://sk.wikipedia.org/wiki/Trebi%C5%A1ov>, 10.6.2023).

Časti mesta: Milhostov, Nový Majer, Olšina

Sídlišká: Juh, Sever, Stred

Ostatné časti: Vojenské Lúčky, Nová Koronč, Paričov, Stará Koronč

Osady: Čeriaky, Sady

Najväčšie ulice: M.R.Štefánika, Komenského, Berehovská, Varichovská (<https://sk.wikipedia.org/wiki/Trebi%C5%A1ov>, 10.6.2023).

### 2.1 HISTÓRIA MESTA

Prvá písomná zmienka o Trebišove je z roku 1254. V tom čase bol Trebišov spolu s hradom Parič vo vlastníctve šľachtica Andronika z Trebišova. Jeho osídlenie je však staršieho dáta. V roku 1319 daroval uhorský kráľ Karol Róbert z Anjou hradné panstvo Trebišov Drugethovcom. Od roku 1343 bol opäť Trebišov pod vládou kráľovskej rodiny, ktorá ho v roku 1387 darovala šľachticovi Petrovi z Perína. Perényiovcom patrilo trebišovské panstvo 180 rokov. Po bitke pri Moháči (1526) prešlo panstvo opäť do rúk Drugethovcov. Menil sa aj názov mesta - Terebes, Felse Terebes, Trebissou a Trebišov.

V latinsky písaných písomnostiach zo stredoveku sa Trebišov pravidelne vyskytuje pod názvom Terebes. Jazykovedec Ján Stanislav názov Trebišov etymologicky odvodzoval od osobného mena Třebiš a koncovky - ov. Takýto výklad prevzal aj historik Branislav Varsík, pričom zdôraznil, že názov Trebišov sa vyvinul v slovenskom jazykovom prostredí. Varsík súčasne došiel k poznatku, že už od 9. storočia v okolí Trebišova podobne ako Vranova, Michaloviec a Sobraniec, trvala nepretržite kontinuita osídlenia, obyvateľstva a reči východných Slovákov.

V 14. -15. storočí sa v Trebišove konalo niekoľko župných zhromaždení. Na jednom z nich v novembri 1454 dohodli spoločný postup proti bratríkom. Obmedzené mestské práva dostal Trebišov v roku 1439, vyvíjal sa však až po novovek ako poddanské mestečko. Od r. 1502 do r. 1530 tu v novozaloženom kláštore pôsobili paulíni. V 16. storočí boli aj vlastníkami obce. Sto rokov po zrušení (r. 1630) bol kláštor v čase protireformácie obnovený. Hrad Parič odolal útokom krýmskych Tatárov (1566), ale v roku 1620 si ho podmanilo vojsko Gabriela Bethlena. V roku 1686 ho kuruci pod vedením Imricha Tököliho vyhodili do vzduchu.

Nevyužívaný hrad majiteľa Csákyovci r. 1786 rozobrali a kameň použili na výstavbu blízkeho kaštieľa. Rodina Andrásyovcov zdedila kaštieľ v roku 1838, pričom vlastnili 61 % pôdy v trebišovskom chotári.

Od 15. stor. malo mesto 4 ulice či štvrte. Jeho obyvatelia aj ako mešťania sa venovali najmä roľníčeniu, menej remeslám a obchodu. V r. 1441 tu hospodáril okolo 230 domácností. V r. 1600 mal Trebišov vyše 60 domov mešťanov, ev. kostol, faru, školu, zemepanské hostince, mlyny, majerské budovy, kúriu zemanov. Vo východnom susedstve jestvoval hrad Trebišov ([https://www.slovensko.sk/sk/lokality/\\_c32b7937-efcb-4113-bf8e-195cefd6c616](https://www.slovensko.sk/sk/lokality/_c32b7937-efcb-4113-bf8e-195cefd6c616), 10.6.2023).

V roku 1876 sa Trebišov stal sídlom služnovského obvodu a spoločnosti pre reguláciu horného toku Bodrogu. Na železnicu bol napojený v roku 1871. Koncom 19. storočia došlo k početným vystahovaleckým vlnám z mesta a okolia. Hospodársky život podporovala tunajšia lokalizácia cukrovaru (1911 - 1912) a elektrárne (1911). Po vzniku ČSR sa stal Trebišov v roku 1919 sídlom Zemplínskej župy a od roku 1929 sídlom okresu.

Škola jestvovala pri farskom kostole. Od pol. 20. stor. jestvuje gymnázium a stredné odborné školy ekonomického a poľnohosp. zamerania. Od začiatku 20. stor. pôsobila tlačiareň a vychádzalo niekoľko miestnych a okresných novín. Pôsobí tu okresná knižnica a vlastivedné múzeum. Od začiatku 20. stor. sa tu rozvíja športová činnosť, najmä futbal, cyklistika a iné športy ([https://www.slovensko.sk/sk/lokality/\\_c32b7937-efcb-4113-bf8e-195cefd6c616](https://www.slovensko.sk/sk/lokality/_c32b7937-efcb-4113-bf8e-195cefd6c616), 10.6.2023).

Po 2. sv. vojne tu oživa priemysel prostredníctvom potravinárskeho kombinátu, ktorý pozostával z cukrovaru, mliekárne, čokoládovne Deva, konzervárne a droždiarne. Vzdelanostná úroveň obyvateľstva regiónu sa zvýšila založením gymnázia, na ktorom sa vyučovanie začalo 12. septembra 1949. Do dnešných dní brány Gymnázia v Trebišove opustilo vyše 5 000 absolventov (<https://www.trebisov.sk/historia>, 10.6.2023).

## Vymedzenie územia

Mesto Trebišov sa nachádza vo východnej časti východného Slovenska v Ondavskej rovine západne od vodného toku Ondavy. Z geografickej stránky patrí mesto Trebišov do Východoslovenskej nížiny. Priamo v katastri mesta Trebišov sa vyskytujú tieto pôdne typy: černoziem, hnedozem a lužné pôdy. Rozloha výmery lesnej pôdy je minimálna 137,51 ha. Najväčší rozsah majú plochy ornej pôdy 4 096 ha. Územie mesta Trebišov patrí do teplej klimatickej oblasti, teplého a suchého okrsku s chladnou zimou. Priemerná ročná teplota vzduchu je 6 – 8° C. Priemerný ročný úhrn atmosférických zrážok je 500 až 600 mm. Snehová pokrývka v meste trvá max. 60 dní v roku. Mesto Trebišov má všetky znaky kontinentálneho podnebia. Prevládajúce prúdenie vetrov, resp. smer vetra je sever – juh. Klimatická pozorovacia stanica sa nachádza na stanici Milhostov. Najväčším vodným tokom na k. ú. mesta je Ondava, ktorá tanguje východnú časť katastra mesta. Do Ondavy ústi viacero menších prítokov, z ktorých najväčšia je Trnávka, ktorá tanguje východnú časť zastavaného územia mesta. Jedná sa o upravené, regulované vodné toky. Na riešenom území sú vybudované rozsiahle hydromelioračné kanály, ktoré sú súčasťou odvodňovacej sústavy Hraň a sú v správe Hydromeliorácií š. p.. Vo východnej časti k. ú. Trebišova na lokalite Andrejka a Kopaný jarok sa nachádzajú vodné zdroje VVS a. s.. Menované vodné zdroje sú mimo prevádzky, jedná sa o záložné vodné zdroje, PHO sú zrušené. Kataster Trebišova a Milhostova je súčasťou dobývacieho

priestoru Trebišov, ktorým sa zabezpečuje ochrana, resp. využívanie výhradného ložiska zemného plynu proti znemožneniu alebo sťaženiu ich dobývania. Výrazné prírodné dominanty sa na k. ú. mesta nenachádzajú.

Mesto Trebišov sa skladá zo zastavaného územia mesta Trebišov a z mestskej časti Milhostov. Bývalá obec Milhostov je územne a stavebne spojená s mestom Trebišov s jeho výrobným okrskom Sever. Urbánna štruktúra zastavaného územia mesta sa vyvinula z pôvodného stredovekého osídlenia malého zemepanského mestečka s pôvodnou hlavnou ulicou (Ul. M. R. Štefánika), na ktorej sa konali poľnohospodárske trhy. Po roku 1950 v súvislosti s hospodárskym rozvojom východného Slovenska bolo pôvodné vidiecke osídlenie radikálne prestavané a vznikol prakticky nový urbanistický útvar, mesto Trebišov. Pôvodné historické a pamiatkovo chránené objekty a územia v súčasnosti reprezentuje areál kaštieľa s historickým parkom, rímskokatolícky farský kostol a kostol s bývalým kláštorom Paulínov. Hlavnou dopravnou, vybavenostnou a kompozičnou osou mesta je hlavná mestská zberná komunikácia ul. M. R. Štefánika, ktorá má charakter mestskej vybavenostnej triedy. Plochy celomestskej občianskej vybavenosti sú sústredené v severnom vybavenostnom centre na Severnom námestí a v južnom vybavenostnom centre na Námestí mieru. Menované „subcentrá“ spolu s polyfunkčnou zástavbou pozdĺž mestskej triedy sú súčasťou centrálnej mestskej zóny vymedzenej ulicou M. R. Štefánika a Komenského ulicou. Hlavná mestská trieda, ulica M. R. Štefánika tanguje rozsiahly centrálny mestský park s areálom bývalého kaštieľa a rozsiahlymi plochami športu. Zastavané obytné územie mesta je napojené na cestu I/79 Ul. kpt. Nálepku, ul. Čsl. armády a Dopravnou ul., Družstevnou ulicou a cestou III/553 011. Obytné územie mesta tvoria plochy: viacpodlažných bytových domov sústredené v sídlisku Sever, v sídlisku Stred a sídlisku Juh, rodinných domov sústredené v lokalite Západ, v lokalite Sever, v lokalite Juh, IBV Paričov, v mestskej časti Milhostov a na plochách medzi cestou I/79 (Ul. Kpt. Nálepku) a železničnou stanicou.

Výrobné územie mesta je sústredené v nasledovných monofunkčných výrobných okrskoch: výrobný okrsk Sever (bývalý potravinársky areál mesta), priemyselný park Trebišov, výrobný okrsk Západ reprezentovaný areálom Vagónky a. s. a výrobný okrsk Juh (ÚPN, 2011 - 2019).

Územie mesta Trebišov susedí s katastrálnymi územiami okresov Trebišov a Michalovce a to nasledovne:

k.ú. Vojčice – na severe  
k.ú. Veľký Ruskov, k.ú. Malý Ruskov, k.ú. Plechotice – na severozápade  
k.ú. Čelovce – na západe  
k.ú. Nižný Žipov, k.ú. Zemplínska Nová Ves – na juhozápade  
k.ú. Zemplínske Hradište – na juhu  
k.ú. Hradištská Moľva (MI), k.ú. Markovce (MI), k.ú. Kačanov (MI) - na juhovýchode  
k.ú. Falkušovce (MI), k.ú. Bracovce(MI) – na východe  
k.ú. Bánovce nad Ondavou (MI) – na severovýchode

Mesto Trebišov spolu s mestom Michalovce predstavujú dve najvýznamnejšie mestské centrá osídlenia východnej časti Košického kraja a celého Zemplínskeho regiónu. Susedí s okresom Michalovce, Vranov nad Topľou a Košice okolie. Mesto Trebišov leží na ceste I/79 Vranov nad Topľou – Hriadky – Trebišov – Slovenské Nové Mesto – Kráľovský Chlmec a na železničnej trati celoštátneho významu Košice – Trebišov – Michalovce – Humenné - Poľsko (KRMTvOTE, 2021).

## 2.2 PRÍRODNÉ POMERY

### Geomorfológia

Mesto Trebišov leží na geologickom celku **Východoslovenská rovina**. Zaberá rovinatú časť Východoslovenskej nížiny, ktorá leží na juhovýchode Slovenska. Nachádza sa v povodí dolných tokov riek Ondava, Uh, Laborec a Latorica, pričom spojením Ondavy a Latorice vzniká rieka Bodrog. Z juhovýchodu tu zasahuje aj rieka Tisa. Podložie tvoria naplavené sedimentárne horniny (íly, ílovce, piesky, pieskovce, štrky, zlepenec a i.) z holocénu. Významnými mestami v tejto oblasti sú: Trebišov, Michalovce, Veľké Kapušany, Kráľovský Chlmec a Sobrance (10.6.2023, [https://sk.wikipedia.org/wiki/V%C3%BDchodoslovensk%C3%A1\\_rovina](https://sk.wikipedia.org/wiki/V%C3%BDchodoslovensk%C3%A1_rovina)).

Mesto spadá pod podcelok **Trebišovská tabuľa**. Je geomorfologický podcelok Východoslovenskej roviny. Nachádza sa na západnom okraji krajinného celku a na jeho území leží v južnej časti jediná geomorfologická



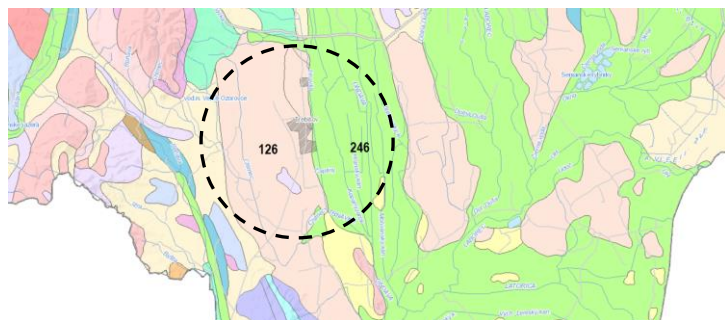
časť, Veľký vrch. Podcelok zaberá rovinatú oblasť v západnej časti Východoslovenskej roviny, od Vranova nad Topľou po Zemplínske vrchy a rieku Bodrog. V rámci celku susedí na juhu s Bodrockou rovinou, na juhovýchode nadväzuje Latorická a na východe Ondavská rovina. Na severe a západe leží Podslanská pahorkatina, ktorá je podcelkom Východoslovenskej pahorkatiny a na juhozápade sa vypínajú Zemplínske vrchy. Táto časť Východoslovenskej roviny patrí medzi stredne husto osídlené a nachádza sa tu množstvo obcí. Na severnom okraji leží mesto Vranov nad Topľou, v strednej časti Sečovce a Trebišov. Na severnom okraji vedie Vranovom nad Topľou cesta I/18 (Prešov – Michalovce), východným okrajom vedie južným smerom cesta I/79 (Vranov nad Topľou – Slovenské Nové Mesto). Západo-východným smerom vedie cesta II/552 a cesta I/19 (Košice – Michalovce), v koridore ktorej vedie európska cesta 50. Rozsiahlym podcelkom vedie tiež Železničná trať Prešov – Humenné, Michalany – Trebišov – Michalovce, Trebišov – Vranov nad Topľou a Košice – Čierna nad Tisou (10.6.2023, [https://sk.wikipedia.org/wiki/Trebišovská\\_1\\_tabuľka](https://sk.wikipedia.org/wiki/Trebišovská_1_tabuľka)).

## Geologický vývoj

Oblasť vznikla nerovnomernými tektonickými poklesmi zemskej kôry vo vnútri karpatského oblúka v priebehu neogénu a kvartéru. Poklesové pohyby tu podmienujú prevahu akumulčných procesov a tým plochý nížinný reliéf, tvorený riečnymi nánosmi, sprašami a viatymi pieskmi. Na poklesnutých ryhách sa tu ukladali morské, jazerné a napokon sladkovodné sedimenty. Hrúbka vrstvy neogénnych sedimentov presahuje 3000 m. Po zaniknutí sladkovodného jazera sa tu uplatnila riečna erózia, ktorá panvu nížiny vyplnila hrubými pleistocénymi a holocénymi nánosmi. Z pôdotvorných substrátov sú v oblasti najviac zastúpené aluviálne náplavy a sprašové pokryvy (spraše a sprašové hliny). Menej je svahovín, naviatych pieskov, neogénnych štrkopieskov, andezitov, tufov a vápencov. Aluviálne náplavy zaberajú 57,6 % výmery poľnohospodárskej pôdy. Vyznačujú sa rôznym zmitostným zložením. Farba, štruktúra a konzistencia je podmienená geologickým zložením a stupňom oglejenia. Majú kyslú až alkalickú reakciu. Sprašové pokryvy zaberajú 28,8 % výmery poľnohosp. pôdy (sprašové hliny 27,8 %, spraše 1,0 %). Plavé, hnedasté až hnedé sprašové hliny majú prizmatickú až hrubo prizmatickú štruktúru. Pôdna reakcia je veľmi kyslá až alkalická. Zmitostne sú stredne ťažké (piesočnato-hlinité), až ťažké (ilovito-hlinité až ilovité). Svahoviny sa vyskytujú v predhorskom stupni pahorkatín a zaberajú 6,9 % poľnohosp. pôdy. Sú sivej, plavej, plavohnedej, hrdzavožltej až hnedohrdzavej farby. Vyznačujú sa silne kyslou až neutrálnou reakciou. Zrnitostné zloženie závisí od jemnosti znášaného materiálu. Naviatepiesky sú len na 3,4 % výmery poľnohosp. pôdy. Vyznačujú sa slabou kyslou až neutrálnou pôdnou reakciou a nízkym obsahom živín. Andezity a tufy zaberajú 2,7 % výmery. Zvetrávaním vytvárajú rozdrobeninu so silne kyslou až slabou kyslou reakciou. Neogénne štrkopiesky a vápence zaberajú len 0,5 % poľnohospodárskych pôd (Vilček J., 2004).

## Geologické pomery

Inžinierskogeologická rajonizácia	126
Typ rajónu	Rajón kvartérnych sedimentov
IG rajón	rajón sprašových sedimentov
Kód rajónu	L
Inžinierskogeologická rajonizácia	246
Typ rajónu	Rajón kvartérnych sedimentov
IG rajón	rajón údolných riečnych náplavov
Kód rajónu	F



Obrázok: Inžinierskogeologická rajonizácia mesta Trebišov

Zdroj: 20.6.2023, <http://apl.geology.sk/atlaskrajiny/>

Po stránke geologickej leží územie mesta v oblasti tvorenej halocénom a pleistocénom. Halocén charakterizujú nívne uloženy rieky Ondavy a vodného toku Trnávky. Na halocéne sa vyvinuli nívne pôdy oglejené a nívne pôdy glejové. Veľký súvislý celok tvoria pleistocénne vrstvy sprašových hlin. Na sprašových hlinách sa vyvinuli čiernozeme degradované a čiernozeme lužné degradované (PHRSR 2016 - 2023).

Vo Východopanónskej panve prevládajú v jej neogénnej výplni morské málo spevnené sedimenty najmä íly, slie, piesky a pieskovce. Len miestami sú jazerné alebo brakické sedimenty. Mocnosť neogénnych sedimentov je tu do 7000 m. Na severnom okraji Východopanónskej panvy sa nachádza bádenské soľonosné zbudské súvrstvie, ktoré bolo overené vrtni na jeho severnom okraji. Jeho maximálna mocnosť je okolo 300 m. Pozostáva zo sivých slaných ílov, šošoviek kamennej soli (3 km dlhé a 1,5 km široké, mocnosť 5 – 300 m), sadrovca a anhydritu, hĺbka uloženia od 160 do 600 m. Ložiskové akumulácie plyných uhľovodíkov sú pri Stretave, Lastomíre, Pozdišovciach, Trhovišti, Sennom, Sečovciach a inde. Ložiská hnedého uhlia a lignitu sú pri Hnojnom, Sejkove, Sečovciach, Malčiciach a inde. Ďalej sú tu keramické suroviny (hallozyt) pri Pozdišovciach a na Bielej hore pri Michalovciach, bentonity pri Kuzmiciach, Nižnom Žipove, Nižnom Hrabovci, pri ktorom sa nachádzajú aj zeolity (Michaeali, 2014).

### Pôdne pomery

Východoslovenská nížina, na ktorej lež mesto Trebišov, sa člení podľa substrátovo-morfologicko-hydrologických kritérií na podoblasť Východoslovenskej pahorkatiny a Východoslovenskej roviny. Jedným z významných prírodných faktorov, ktoré odlišujú Východoslovenskú nížinu od zvyšných nížin Slovenska, je pôdna pokrývka s osobitými črtami. Na jej diferenciacii sa uplatnili geomorfologicko - substrátovo - hydrologické pôdotvorné podmienky a faktory a zákonitosti detailnej diferenciacie, teda diferenciacia v drobnom, ďalej azonálnosť a bariérna zonálnosť podmienená klimaticky (Michaeli, Vilček 2013). Vzájomná kombinácia pôdotvorných podmienok, faktorov a pedogenetických procesov spôsobila, že v oblasti Východoslovenskej nížiny sú rozšírené pôdne typy zo skupiny iniciálnych pôd (fluvizem, regozem), molických (černozem, čiernica), ilimerických (hnedozem, luvizem), hydromorfných (glej, pseudoglej, organozem). Nepatrne sú zastúpené typy zo skupiny salinických (slanisko, slanec) a hnedých pôd (kambizem). Dominantným pôdotvorným procesom v nížine je glejový proces a proces iniciálneho pôdotvorenia, ďalej nasleduje illimerizácia, černozemný proces, lokálne sa vyskytuje kambizemný a salinický proces. Najnovšie prieskumy pôd ukazujú, že na území Východoslovenskej nížiny takmer 71 % plochy zaberajú fluvizeme glejové, pseudogleje a gleje. Fluvizeme modálne zaberajú iba 7 % plochy (Vilček 2004). Na Východoslovenskej rovine sa na základe pôsobenia hydrologických, morfologických a substrátových pomerov vyvinuli pôdy zo skupín iniciálnych, molických, hydromorfných a salinických pôd. Fluvizeme modálne sú najmä na nivách v hornej časti vodných tokov, kde sa nachádzajú fluvialne sedimenty s vyšším obsahom pefitov. Na nivách riek v strednej časti Východoslovenskej roviny s väčším podielom pelitických fluvialnych sedimentov (okolie Malčíc) sú ťažké ílovité pôdy. V zníženinách medzi agradačnými valmi sú fluvizeme glejové a gleje. Na dolnom toku **Ondavy** a Laborca na Ondavskej a Laboreckej rovine sa nachádzajú černozeme hnedozemné a čiernicové a černozeme čiernicové karbonátové (obsah humusu 5 – 6 %), sporadicky čiernice slancové až slaniskové. Extrémne ťažké fluvizeme glejové sú najmä na nive Latorice, kde lokálny výskyt silne mineralizovaných podzemných vôd podmienil vznik ostrovčekov salinických pôd s prevládajúcim typom fluvizemí slancových. Na nive Latorice a na Medzibodrockých pláňavách na presypoch eolických pieskov (bochníkovité duny) sú regozeme modálne a v depresiách v južnej časti Medzibodrockých pláňav čiernice glejové karbonátové. Chlmecké pahorky a Tarbucku pokrývajú kambizeme. V pôdnej pokrývke sídelných terás dominujú kultizeme a antrozeme (Michaeali, 2014).

Z genetických pôdnych typov sú v meste zastúpené černozeme lužné a černozeme lužné degradované (západne od intravilánu mesta), nívne pôdy (**pozdiž rieky Ondavy**), nívne pôdy oglejené (vo východnej časti) a lužné pôdy glejové (juhovýchodne od intravilánu mesta). Sú to pôdy hlboké s ornitou 22 – 23 cm hĺbkou, bez skeletu.G (PHRSR, 2016 - 2023).

Podľa percentuálneho obsahu jednotlivých zrnitostných frakcií sa pôdy triedia na tzv. pôdne druhy. Pre tento účel je zostavených viacero národných i medzinárodných klasifikácií. Pre vyjadrenie zrnitosti pôd sa u nás najviac používa Nováková klasifikácia. Táto triedi pôdy na 7 druhov podľa obsahu hrubého ílu (frakcie pod 0,01 mm). Pozitívom takejto klasifikácie je dobrá zrozumiteľnosť pre užívateľov v praxi. Dovoľuje pomerne presne

klasifikovať pôdne druhy už v teréne. Kategorizácia pôdných druhov podľa obsahu častíc <0,01 mm a zastúpenie pôdných druhov na poľnohospodárskych pôdach Slovenska je nasledovné:

Kategorizácia pôdných druhov		
Kategória zmitosti	Obsah častíc < 0,01 mm	Zastúpenie v %
pôdy ľahké	- piesočnaté (0 - 10%)	6,4
	- hlinitopiesočnaté (10 - 20%)	
pôdy stredne ťažké	- piesočnatohlinité (20 - 30%)	73,2
	- hlinité (30 - 45%)	
pôdy ťažké	- ilovitohlinité (45 - 60%)	17,1
	- ilovité (60 - 75%)	
pôdy veľmi ťažké	- ily (> 75%)	3,3

Zdroj: [http://www.podnemapy.sk/portal/reg\\_pod\\_infoserwis/pd/pd.aspx](http://www.podnemapy.sk/portal/reg_pod_infoserwis/pd/pd.aspx)

Zastúpenie pôdných druhov v okresoch v %					
	Kategória eróznej ohrozenosti				
	ľahké piesočnaté, hlinitopiesočnaté	stredne ťažké piesočnatohlinité	hlinité	ťažké ilovitohlinité	veľmi ťažké ilovité, ily
Trebišov	5,73	37,09	4,84	29,53	22,80
Košický kraj	2,73	53,46	10,00	21,32	12,48

Zdroj: [http://www.podnemapy.sk/portal/reg\\_pod\\_infoserwis/pd/pd.aspx](http://www.podnemapy.sk/portal/reg_pod_infoserwis/pd/pd.aspx)

## Pôdne typy

Pôdny typ je základnou identifikačnou jednotkou morfofenetickej i agronomickej kategorizácie pôd. Zahŕňa v sebe skupinu pôd charakterizovanú rovnakou stratografiou pôdneho profilu, t.j. určitou kombináciou diagnostických horizontov, ako výsledok kvalitatívne špecifického typu pôdotvorného procesu, ktorý sa vyvíjal a vyvíja v rovnakých hydrotermických podmienkach pod približne rovnakou vegetáciou. Pôdne typy sú definované súborom diagnostických horizontov a ich najdôležitejších vlastností získaných dlhodobým vývojom v prírodných podmienkach i kultiváciou. Nižšími kategóriami klasifikačného systému pôd sú subtyp, varieta, forma. Na Slovensku je nasledujúca štruktúra pôdných typov poľnohospodárskych pôd: ([http://www.podnemapy.sk/portal/reg\\_pod\\_infoserwis/pd/pd.aspx](http://www.podnemapy.sk/portal/reg_pod_infoserwis/pd/pd.aspx), 20.4.2021):

Kategorizácia pôdných typov	
Pôdny typ	Zastúpenie v %
FM - fluvizem	14,4
ČA - čiernica	7,2
ČM - černoziem	10,8
RM - regozem	5,5
HM - hnedozem	11,4
LM - livizem	2,7
KM - kambizem	33,4
PZ - podzol	0,1
PG - pseudoglej	7,5
RA - rendzina	3,3
OM - organozem	0,2
SK - slanisko, SC - slanec	0,1
LI - litozem, RN - ranker	0,3
GL - slej	1,7
KT - kultizem	0,1
INÉ - litozeme, rankre, rendziny resp. kambiz. a ich komplexy na zrázoch	1,3

Zdroj: [http://www.podnemapy.sk/portal/reg\\_pod\\_infoserwis/pt/pt.aspx](http://www.podnemapy.sk/portal/reg_pod_infoserwis/pt/pt.aspx)

Zastúpenie pôdných typov v okresoch a krajoch SR (% z poľnohospodárskej pôdy)																
Okres	FM	ČA	ČM	RM	HM	LM	KM	PZ	PG	RA	OM	SK, SC	LI, RN	GL	KT	zrázy
Trebišov	38,08	5,18	5,54	5,31	10,51	0,42	9,92	-	13,06	-	-	-	0,77	11,13	-	0,07
KE kraj	28,89	2,52	2,79	1,60	6,21	2,15	25,63	-	16,86	3,08	0,01	0,14	0,93	8,27	-	0,93

Zdroj: [http://www.podnemapy.sk/portal/reg\\_pod\\_infoserwis/pt/pt.aspx](http://www.podnemapy.sk/portal/reg_pod_infoserwis/pt/pt.aspx)

## Zastúpenie kategórií bodových hodnôt pôd

Pre účely praktickej realizácie poznatkov o produkčnej schopnosti pôd bolo potrebné vykonať integrované hodnotenia vzťahov medzi vlastnosťami pôdno-ekologických jednotiek (BPEJ), faktormi prostredia a dostupnými údajmi o úrodách plodín a tak vytvoriť relevantnú sústavu hodnotenia produkčného potenciálu poľnohospodárskych pôd, ktorá je vyjadrená v 100-bodovej stupnici, (od 100 do 1 BH BPEJ), resp. v príslušných kategóriách. Vyššie bodové hodnoty vyjadrujú vyšší produkčný potenciál pôdy a nižšie naopak nižší produkčný potenciál pôdy ([http://www.podnemapy.sk/portal/reg\\_pod\\_infoserwis/bh/bh.aspx](http://www.podnemapy.sk/portal/reg_pod_infoserwis/bh/bh.aspx), 20.4.2021).

Zastúpenie kategórií bodových hodnôt pôd (% z poľnohospodárskej pôdy)											
Okres	Zastúpenie kategórií bodových hodnôt (%)										Bodová hodnota (body)
	0-10	11-20	21-30	31-40	41-50	51-60	61-70	71-80	81-90	91-100	
Trebišov	0,29	0,38	2,13	2,25	7,71	22,31	31,68	29,70	3,48	0,06	63,19
Košický kraj	1,19	5,43	9,43	6,01	9,84	21,61	27,77	17,42	1,27	0,02	54,22

Zdroj: [http://www.podnemapy.sk/portal/reg\\_pod\\_infoserwis/pd/pd.aspx](http://www.podnemapy.sk/portal/reg_pod_infoserwis/pd/pd.aspx)

## Využitie pôdy v meste Trebišov

Nasledujúca tabuľka prezentuje vývoj štruktúry pôdneho fondu v meste Trebišov od roku 2012.

Výmera územia v ha.											
	2012	2013	2014	2015	2016	2017	2018	2019	2020	2021	2022
Celk. výmera úz. mesta	7 016,0	7 016,0	7 016,0	7 016,0	7 016,0	7 016,0	7 016,0	7 016,0	7 016,0	7 016,0	7 016,0
Poľnohosp. pôda - spolu	5 582,3	5 577,8	5 575,2	5 575,0	5 574,6	5 574,1	5 573,8	5 573,8	5 573,7	5 578,3	5 577,8
- orná pôda	4 602,0	4 597,5	4 596,9	4 596,8	4 597,4	4 597,1	4 597,0	4 597,1	4 597,1	4 601,8	4 601,6
- záhrada	144,7	144,7	142,7	142,6	141,6	141,4	141,2	141,1	141,0	140,9	140,6
- ovocný sad	3,7	3,7	3,7	3,7	3,7	3,7	3,7	3,7	3,7	3,7	3,7
- trvalý trávny porast	831,8	831,8	831,8	831,8	831,8	831,8	831,8	831,9	831,9	831,9	831,9
Nepoľnoh. pôda - spolu	1 433,6	1 438,2	1 440,8	1 440,9	1 441,4	1 441,9	1 442,1	1 442,1	1 442,2	1 437,7	1 438,1
- lesný pozemok	139,2	139,2	139,2	139,2	139,2	139,2	139,1	139,1	139,1	139,1	139,1
- vodná plocha	163,8	163,8	163,8	163,8	163,8	163,8	163,8	163,8	163,8	163,8	163,8
- zast. plocha a nádv.	783,1	785,4	787,3	787,3	787,9	789,0	789,0	788,9	789,1	789,2	789,7
- ostatná plocha	347,5	349,7	350,4	350,6	350,5	349,8	350,2	350,2	350,2	345,6	345,5

Zdroj: 20.7.2022, DataCube ŠÚ, 2023

Štruktúra výmer územia sa v priebehu sledovaného obdobia zmenila relatívne výrazne. K negatívnym zmenám došlo v sledovanom období v prípade trvalých trávnatých porastov. K výraznému nárastu došlo v prípade zastavaných plôch ostatných plôch a zastavaných plôch, ktorých výmera vzrástla do roku 2021 na 459 a 255 ha. Z poľnohospodárskej pôdy došlo k poklesu aj v prípade ornej pôdy. Výmera nepoľnohospodárskej pôdy stúpila na 6578 ha. Zmeny v štruktúre boli významné.

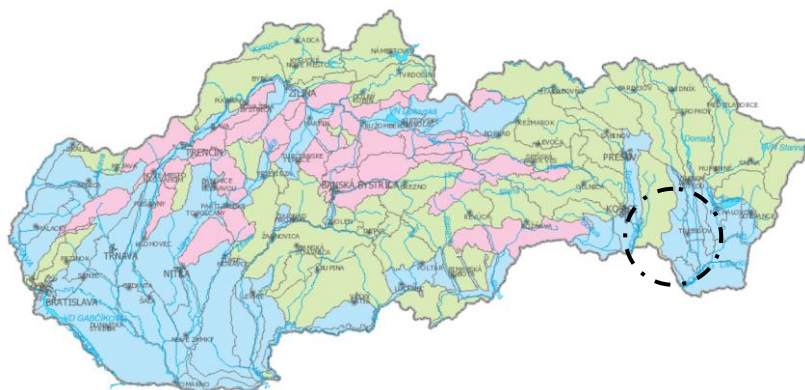
## Hydrologické pomery

V zmysle hydrogeologickej rajonizácie SR sa riešené katastrálne územie mesta Trebišov nachádza v týchto hydrogeologických rajónoch:

### Rajón

Hlavné hydrogeologické regióny 126  
 Hydrogeologický región kvartér Ondavy a Tople od Slovenskej Kajne po Trebišov  
 Typ priepustnosti medzizmová  
 Tvar Polygon

Hlavné hydrogeologické regióny 87  
 Hydrogeologický región neogén západnej časti Východoslovenskej nížiny  
 Typ priepustnosti medzizmová  
 Tvar Polygon



Obrázok: Hydrologický región mesta Trebišov  
Zdroj: 20.6.2022, <http://apl.geology.sk/atlaskrajiny/>

## Povrchové vody

Cez riešené územie mesta pretekajú vodné toky Ondava, Trnávka a kanály Čaplíny, Julov kanál, Kopaný jarok, Hranský kanál, Pravobrežný kanál a Čeriacky kanál. Vodný tok Ondavy je upravený vodným tokom s obojstranným ohradzovaním. Menovaný tok bol upravený na Q100 ročnú veľkú vodu (680 m<sup>3</sup>.s-1). Vzhľadom na zmenu hydrologických údajov, zanášanie a zarastanie koryta toku nemá v súčasnosti vodný tok Ondavy v dotknutom úseku dostatočnú kapacitu na prevedenie Q100 ročnej veľkej vody. Z menovaných dôvodov SVP š. p. uvažuje so zvýšením prietokovej kapacity koryta Ondavy. Prietokové pomery Ondavy sú ovplyvnené manipuláciou na VD Veľké Domaša. Kvalita vody v Ondave je nevyhovujúca (III. a IV. trieda kvality). Vodný tok Trnávky je na riešenom území upraveným (kanalizovaným) vodným tokom s obojstranným ohradzovaním. Vodný tok bol upravený na kapacitu koryta toku Q20 - 50 ročná veľká voda. SVP š. p. plánuje realizáciu navýšenia hrádzí. Kvalita vody v Trnávke je veľmi nepriaznivá a sa pohybuje pod mestom medzi IV. a V. triedou kvality. Jedná sa o silne až veľmi silne znečistenú vodu, Trnávka je prakticky recipientom všetkých odpadových vôd zastavaného územia mesta a osídlenia v severnej časti záujmového územia mesta (ÚPN, 2011 - 2019).

### Ondava

Ondava prostredníctvom svojich prítokov (Topľa a iných) odvodňuje územie okresov Bardejov (väčšina územia), Svidník, Stropkov, Vranov nad Topľou, Medzilaborce (juhozápadná časť), Humenné (západná časť), Michalovce (najzápadnejší pás územia) a Trebišov (sever územia). Spoločne s ľavostrannou Latoricou vytvára rieku Bodrog, ich sútokom pri obci Zemplín v nadmorskej výške 94,5 m n. m.. Podľa dĺžky je 8. najdlhšou riekou Slovenska (<https://sk.wikipedia.org/wiki/Ondava>, 10.6.2023). Vodohospodársky význam vodný tok Ondavy preteká východným okrajom k. ú. Trebišova upraveným korytom s obojstranne vybudovanými ochrannými hrádzami. Kapacita koryta toku bola vybudovaná na prietok Q100 ročnej veľkej vody, avšak po prehodnotení ich kapacity sa zistilo, že súčasná kapacita koryta toku nie je dostatočná na odvedenie prietoku Q100 ročnej veľkej vody. SVP š. p., OZ Košice uvažuje s ich prestavbou. Návrh technického riešenia predpokladá zväčšenie prietokovej plochy toku zvýšením hrádzí a odkopom sedimentov medzihrádzového priestoru a z kynety (ÚPN, 2011 - 2019).

### Trnávka

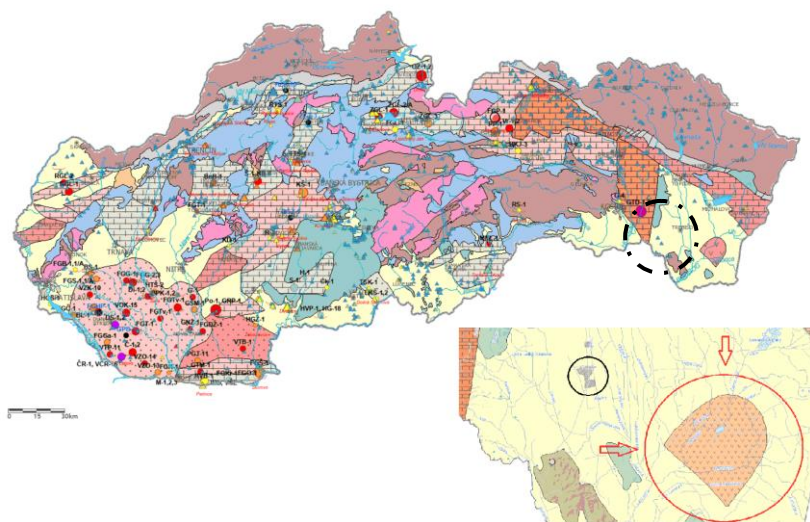
Trnávka je pravostranný prítok Ondavy s dĺžkou 35 km. Pramení v Slanských vrchoch, v podcelku Bogota, na východnom úpätí Ploskej (601,8 m n. m.), juhojuhovýchodne od Dargovského priesmyku (473 m n. m.), v nadmorskej výške cca 470 m n. m. Na krátkom úseku tečie na sever, vzápätí sa stáča na východ a vytvára predel medzi podcelkami Bogota na juhu a Mošník na severe. Potom preteká rekreačným strediskom Biele Studničky a vteká do Východoslovenskej pahorkatiny, podcelku Podslanská pahorkatina, kde zľava priberá Pecový jarok. Preteká obcou Dargov, na jej území priberá sprava Kamenný potok. Vzápätí sa stáča juhovýchodným smerom a koryto sa intenzívnejšie horizontálne vlní. Sprava priberá Lieskovec (187,3 m n. m.) a ďalej tečie cez obec Trnávka. Napája vodnú nádrž Sečovce, do ktorej z pravej strany ústi Miláč a Trnávka pokračuje východným smerom. Preteká cez Sečovce, kde sa na krátkom úseku vetví na dve ramená, koryto rieky sa výrazne rozširuje a sprava priberá Trnavu. Vstupuje na Východoslovenskú rovinu, podcelok Ondavská rovina, tu preteká cez obec Hriadky, pri ktorej priberá ľavostranný Višňovský potok a prudko sa stáča na juh. Ďalej tečie vyrovnaným regulovaným korytom, zľava sa spája s Manovým kanálom, následne preteká cez Vojčice, okrajom Milhostova a vstupuje na územie mesta **Trebišov**. Tu v minulosti napájala päť vodných nádrží na pravom brehu, ktoré využíval už **zaniknutý cukrovar**, a ďalej preteká **východným okrajom mesta**. Z pravej strany priberá viacero zavlažovacích kanálov, križuje sa s kanálom Čaplíny a preteká okrajom obce Zemplínske Hradište. Zľava priberá kanály Kropa a Lesík a následne aj svoj najvýznamnejší prítok, pravostranný Chlmec (99,0 m n. m.). Od hlavného koryta sa sprava oddeľuje Neľovský kanál, ktorý prebieha súběžne s Trnávkou a ústi do Kopaného jarku. Trnávka sa stáča postupne na juhovýchod, tečie okrajom obce Hraň, v blízkosti ktorej sa vlieva do Ondavy ([https://sk.wikipedia.org/wiki/Trn%C3%A1vka\\_\(pr%C3%ADtok\\_Ondavy\)](https://sk.wikipedia.org/wiki/Trn%C3%A1vka_(pr%C3%ADtok_Ondavy))), 10.6.2023).



Vodohospodársky významný vodný tok Trnávky je upravený len na kapacitu Q 20 – 50 ročnej veľkej vody. V súčasnosti sa neplánuje úpravu toku Trnávka na Q100 ročnú veľkú vodu. Prestavba výrobného územia bývalého Potravinárskeho kombinátu a urbanizáciu územia východne od toku v priestoroch Sady – Bučov les si takúto úpravu vyžaduje. Pre toky Ondava a Trnávka v súčasnosti nie je orgánom štátnej vodnej správy určený rozsah inundačného územia v zmysle §46 zákona č. 364/2004 Z. z. o vodách. SVP š. p., OZ Košice v súčasnosti nedisponuje mapovými, geodetickými a hydrologickými podkladmi, ktoré sú podkladom pre vypracovanie máp inundačného územia. V súčasnosti sa rieši projekt „Komplexné hospodárenie s vodou na pravej strane Ondavy“, v ktorom sa navrhuje rekonštrukcia a rozšírenie kanálovej siete na území medzi Ondavou a Trnávkou (ÚPN, 2011 - 2019).

## Geotermálne vody

Nasledujúci obrázok prezentuje geotermálny potenciál územia v okolí mesta Trebišov. Geotermálny potenciál v blízkom okolí mesta nebol identifikovaný (20.6.2022, <http://apl.geology.sk/atlaskrajiny/>). Juuhovýchodne od mesta sa nachádza územie: Geologická stavba - o26, tepelný výkon geotermálnych vôd [MWt] 250 – 1000, hlavné kolektory geotermálnych vôd - neogénne andenzity a ich pyroklastiká, perspektívne oblasti alebo štruktúry geot. vôd - štruktúra Beša-Čičarovce (<http://apl.geology.sk/atlaskrajiny/>, 15.6.2023)

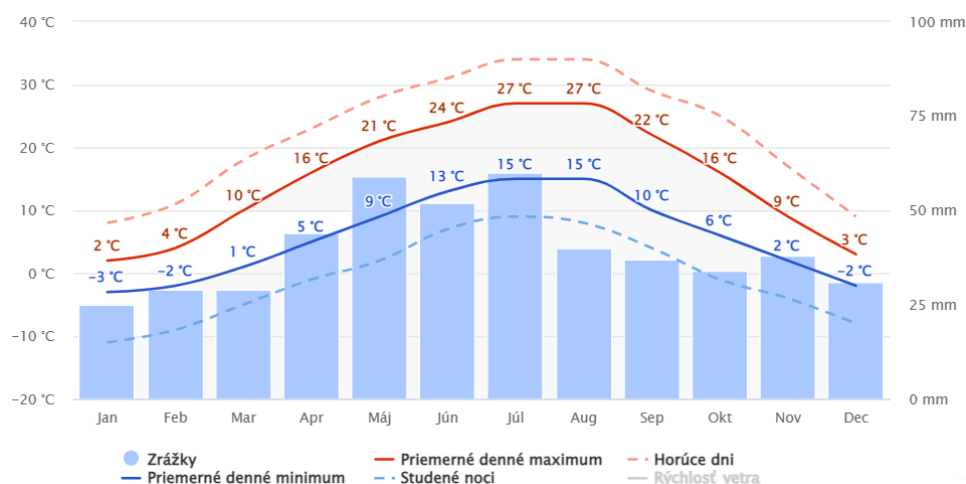


Obrázok: Zdroje geotermálnych a minerálnych vôd v meste Trebišov.

Zdroj: <http://apl.geology.sk/atlaskrajiny/>, 20.6.2023

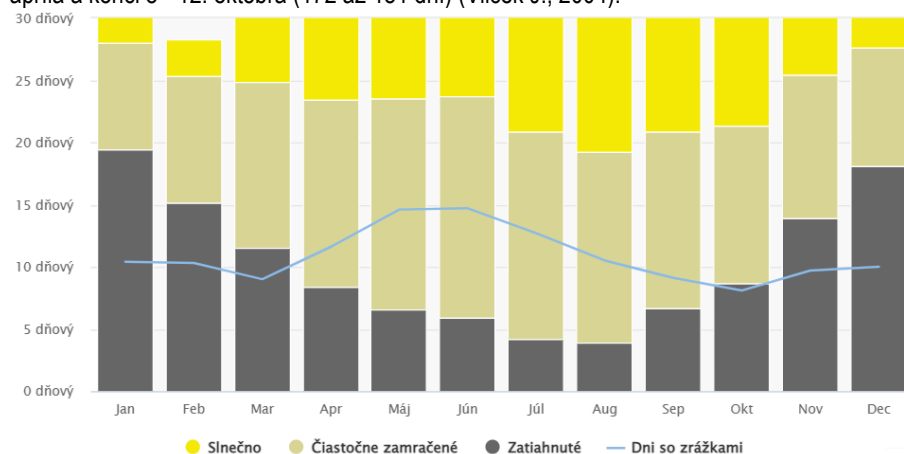
## Klimatické pomery

Ide o územie, ktoré je silne zaťažované prízemnými inverziami, pričom ide o oblasť s pomerne častým výskytom hmiel. Popri teplote vzduchu sú rozhodujúcim ukazovateľom klímy zrážky. Z globálneho hľadiska sa územie nachádza na rozhraní oceánskeho a kontinentálneho typu klímy v rámci mierneho podnebného pásma. Podľa klimateckej klasifikácie katastrálnym územím Trebišova prechádza hranica medzi mierne teplou a chladnou klimateckou oblasťou. "Priemerné denné maximum" (plná červená čiara) zobrazuje maximálnu teplotu priemerného dňa v každom mesiaci pre Trebišov. Podobne "priemerné denné minimum" (plná modrá čiara) ukazuje priemernú minimálnu teplotu. Horúce dni a studené noci (prerušovaná červená a modrá čiara) ukazujú priemer najteplejšieho dňa a najchladnejšej noci každého mesiaca za posledných 30 rokov (10.3.2022, <https://www.meteoblue.com>).



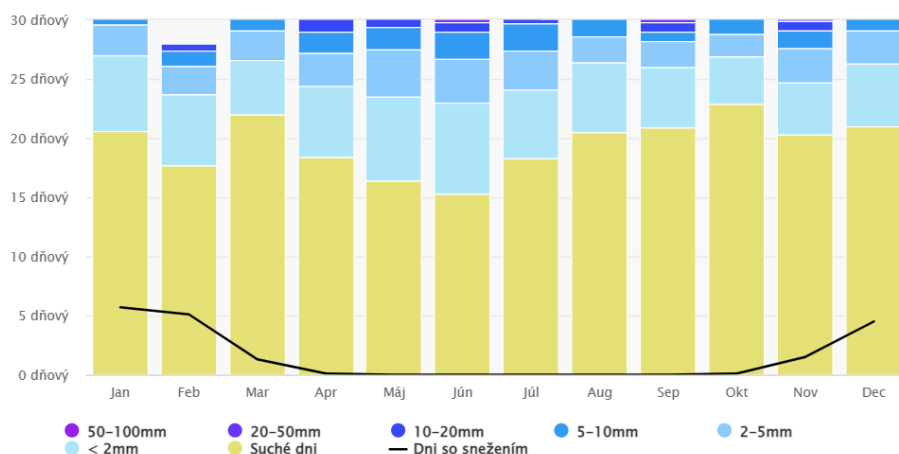
Obrázok: Priemerné mesačné teploty (30 ročný priemer)  
 Zdroj: 10.3.2023, <https://www.meteoblue.com/>

Územie v dôsledku geografickej polohy má najkontinentálnejšiu klímu v rámci Slovenska, ktorá sa prejavuje studenou zimou a teplým letom. Poloha územia spôsobuje niektoré špecifické zvláštnosti tohto územia. Základnou črtou tunajšej klímy je veľká časová premenlivosť počasia a tým aj meteorologických prvkov. Teplotné pomery nie sú rozmanité. Príčinou je nadmorská výška, ktorá je v rozmedzí od 100 do 200 m.n.m. Podľa priemerných ročných teplôt je najteplejšou oblasťou nížiny okolie Somotoru (najjužnejšia a najnižšia meteorologická stanica) s teplotou 9,4 °C a najchladnejšou okolie Čaklova s ročným priemerom 8,6 °C. Najteplejším mesiacom je august, najchladnejším január. Vegetačné obdobie začína 15. apríla a končí 8. októbra (172 až 181 dní) (Vilček J., 2004).



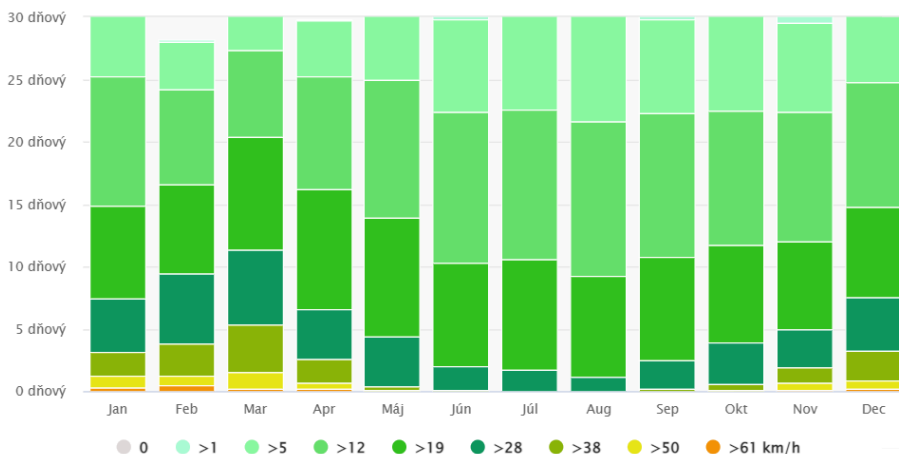
Obrázok: Počet slnečných a oblačných dní v jednotlivých mesiacoch roka (30 ročný priemer)  
 Zdroj: 10.3.2023, <https://www.meteoblue.com/>

Predchádzajúci graf prezentuje priemerný počet slnečných, polooblačných a oblačných dní v jednotlivých mesiacoch roka. K najviac oblačným dňom patria mesiace január, november a december.



Obrázok: Priemerný objem zrážok a suchých dní v jednotlivých mesiacoch roka (30 ročný priemer)  
 Zdroj: 10.3.2023, <https://www.meteoblue.com/>

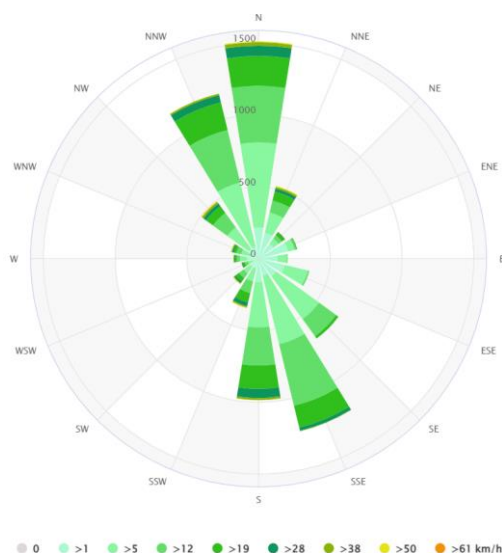
Najviac zrážok spadne v rámci územia v mesiacoch máj, jún, júl a február. Priemerný počet suchých dní v priebehu roka je cca. 15 - 16 (dní, kedy sa nevyskytnú v oblasti žiadne zrážky). Podľa dlhodobého pozorovania priemerný úhrn ročných zrážok kolíše od 559 mm (Trebišov) do 661 mm (Sobrance). Najviac zrážok je v priebehu vegetačného obdobia, pričom sú nerovnomerne rozložené, čo spôsobuje výskyt dlhších suchých období. Zrážkovo najbohatší je mesiac jún, najchudobnejší marec. Zimné obdobie sa vyznačuje malou výdatnosťou zrážok.



Obrázok: Počet veterných dní v jednotlivých mesiacoch roka (30 ročný priemer)  
 Zdroj: 10.3.2023, <https://www.meteoblue.com/>

Ako prezentuje predchádzajúci graf, najviac veterných dní sa vyskytuje v mesiacoch december, január, február, marec a apríl.



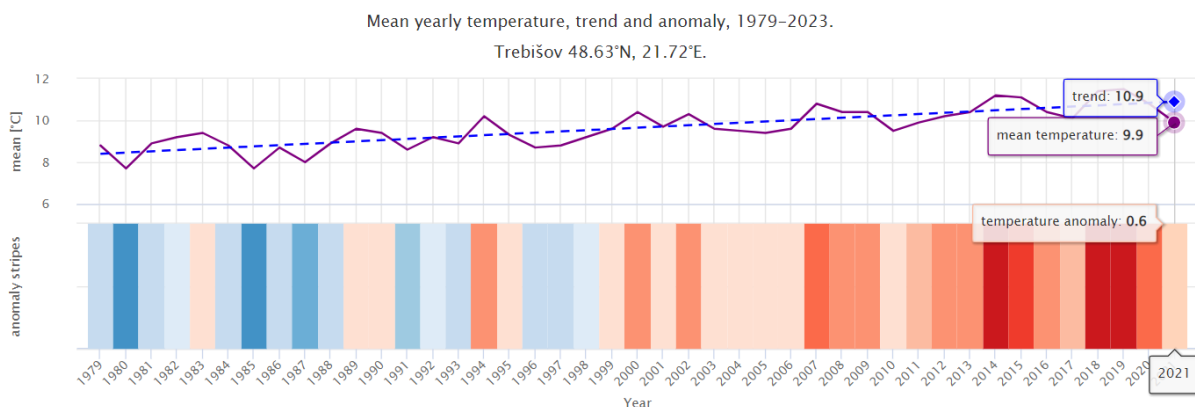


Obrázok: Veterná ružica  
 Zdroj: 16.5.2023, <https://www.meteoblue.com/>

Veterná ružica pre Trebišov zobrazuje počet hodín v roku, kedy vietor fúka z určitého smeru. V meste prevláda severné a južné prúdenie. V každom ročnom období je tu rýchle striedanie vzduchových hmôt. Prevláda tu severné prúdenie vetra - smerom od pohorí - výsušné vetry, ktoré zväčšujú výpar vody z povrchu pôdy (výpar je 450 až 500 mm za rok).

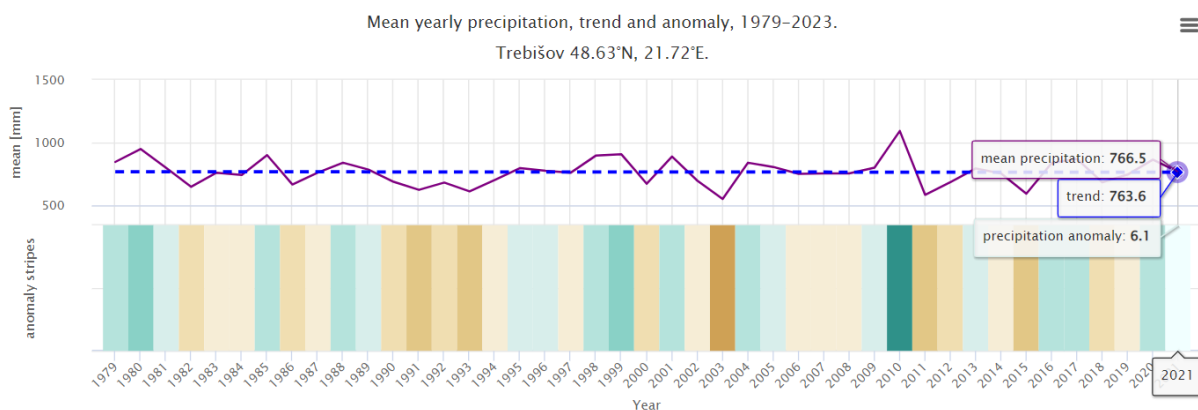
### Zmena klímy v meste Trebišov

Spodný graf zobrazuje odhad priemernej ročnej teploty pre oblasť Trebišova. Prerušovaná modrá čiara predstavuje lineárny trend klimatických zmien. Trendová čiara smeruje zľava doprava nahor, trend teploty je pozitívny a to znamená v Trebišove sa otepľuje v dôsledku zmeny klímy.



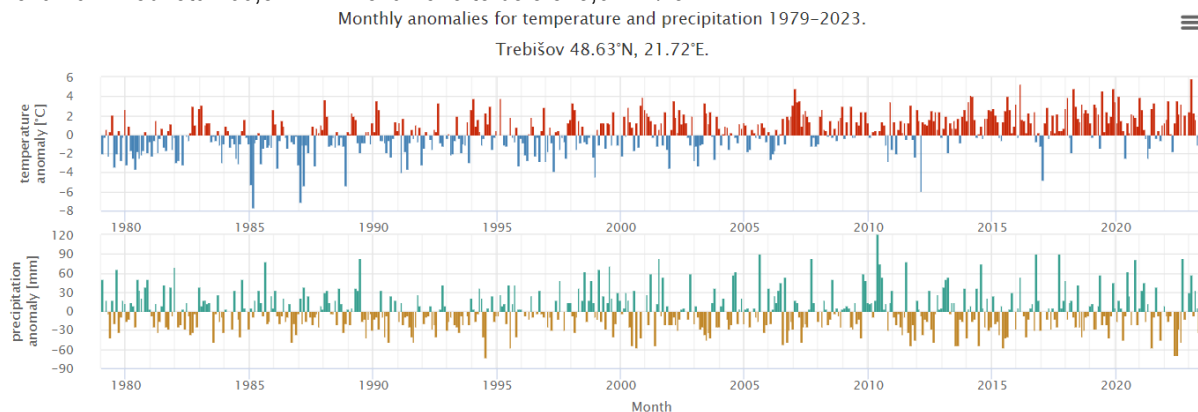
Obrázok: Zmeny teploty od roku 1979 - 2022 v okolí mesta Trebišov  
 Zdroj: 5.7.2023, <https://my.meteoblue.com/visimage/>

V dolnej časti grafu sú znázornené tzv. otepľovacie pruhy. Každý farebný pruh predstavuje priemernú teplotu v danom roku - modrá farba znamená chladnejšie a červená teplejšie roky. Priemerná teplota v regióne dosiahla v roku 2021 hodnotu 9,9 °C, v roku 1979 to bolo 8,8 °C.



Obrázok: Zmeny zrážkových pomerov od roku 1979 - 2022 v okolí mesta Trebišov  
Zdroj: 5.7.2023, <https://my.meteoblue.com/visimage/>

Horný graf zobrazuje odhad priemerného celkového úhrnu zrážok pre väčšiu oblasť Trebišova. Prerušovaná modrá čiara predstavuje lineárny trend klimatických zmien. Trendová čiara smeruje zľava doprava nahor, trend zrážok je pozitívny a v Trebišove je v dôsledku zmeny klímy stále vlhkejšie. V dolnej časti grafu sú znázornené tzv. zrážkové pruhy. Každý farebný pruh predstavuje celkový úhrn zrážok v danom roku - zelený pre vlhšie a hnedý pre suchšie roky (5.7.2023, <https://www.meteoblue.com/>). Priemerný úhrn zrážok v Trebišove dosiahol v roku 2021 hodnotu 766,5 mm. V roku 1979 to bolo 845,6 mm/rok.



Obrázok: Mesačné anomálie teploty a zrážok - Zmena klímy Trebišov  
Zdroj: 5.7.2023, <https://my.meteoblue.com/visimage/>

Horný graf zobrazuje teplotnú anomáliu pre každý mesiac od roku 1979 až po súčasnosť. Anomália hovorí o tom, o koľko bolo teplejšie alebo chladnejšie ako 30-ročný klimatický priemer v rokoch 1980 - 2010. Červené mesiace boli teplejšie a modré mesiace boli chladnejšie ako normál. Na väčšine prípadov nastal v priebehu rokov nárast teplejších mesiacov, čo odráža globálne otepľovanie spojené so zmenou klímy.

Dolný graf zobrazuje anomálie zrážok za každý mesiac od roku 1979 až po súčasnosť. Anomália hovorí o tom, či v danom mesiaci spadlo viac alebo menej zrážok ako v 30-ročnom klimatickom priemere rokov 1980 - 2010. Zelené mesiace boli teda vlhšie a hnedé mesiace boli suchšie ako normál (5.7.2023, <https://my.meteoblue.com/visimage/>).

## Rastlinstvo a živočíšstvo

### Rastlinstvo

V oblasti sa stretávajú rozličné botanické oblasti: panónska, východokarpatská a západokarpatská. Južná časť, ktorá patrí do panónskej botanickej oblasti, je takmer úplne odlesnená a premenená na kultúrny step s vinohradmi, ovocnými sadičkami, ornou pôdou a lúkami. Zvyšky chráneného lužného lesa sú na nivách Ondavy. Nižšie časti pohorí zaberajú najmä dubové lesy, vo vyšších častiach vrchov prevládajú bučiny. Z drevín sa tu vyskytujú vrbý, jelše, topole, brezy a jasene. Zo vzácných rastlinných druhov tu registrujeme leknovec štitnatý,

žerušnicu málokvetú, truskavec obyčajný, korunku strakatú, jesienku obyčajnú, bleduľu jarnú. Na slaniskách rastie palina príorská, astra soľomilná, skorocel príorský a ďalšie halofytné druhy. Doliny a erózne brázdy Bukovských vrchov, Laboreckej a Ondavskej vrchoviny sú zväčša bez lesnej pokrývky. V najnižších polohách vrchov je dubový les, v celej oblasti však prevláda buk. Miestami je primiešaná jedľa a borovica. Lesy sú známe bohatým výskytom húb. Medzi vzácne druhy rastlín patria: iskerník karpatský, zvonček jedľový, perovník pštrosí, horec luskáčovitý, poniklec obyčajný, scila dvojlístá východná (20.3.2023, <http://krajzemplin.szm.com/priroda.htm>).

### Živočíšstvo

Fauna oblasti je tiež veľmi pestrá. Živočíchy patria tak medzi zástupcov spoločenstiev listnatého a ihličnatého lesa, ako i polí, lúk, vodných tokov, vodných plôch a ich brehov. Bežne sa tu vyskytuje zajac poľný bažant poľný, srnec lesný, jeleň lesný, diviak lesný. Zo vzácných a chránených druhov tu žije rys ostrovid, vlk dravý, mačka divá, medveď hnedý, zubor hôrny, výr skalný, sova dlhochvostá, orol kriklavý, kuna lesná a skalná, haja červená, vydra riečna, jazvec lesný, krkavec čierny, korytnačka močiarna, z vodného vtáctva: hus divá, kačica divá, bocian biely, včelár obyčajný bocian čierny, rybár bahenný, sliepočka zelenooká, čajka smejivá, volavkapopolavá, z motýľov: jasoň červenooký, rôzne druhy babôčok a perleťovcov. Dá sa tu nájsť aj najväčší motýľ žijúci na území Slovenska okáň hruškový. Drobný motýlik *Vespina slovaciella* je pozoruhodný hlavne tým, že je doposiaľ známy len z územia Zemplína. V NPR Kašvár v okrese **Trebišov** sa odhaduje približne 1500 motýľích druhov. Z hmyzu sú vzácne druhy ako: fúzač alpský, modlivka zelená, bystruška lesklá a ploská, konik stepný. Z plazov je to mlok karpatský, salamandra škvrnitá, jašterica živorodá, vretenica obyčajná. Z rýb tu nachádzame sumce, šľuky, zubáče, pstruhy, kapre, bolene, pleskáče a iné. Chránené sú mihule a hrúzy (20.3.2023, <http://krajzemplin.szm.com/priroda.htm>).

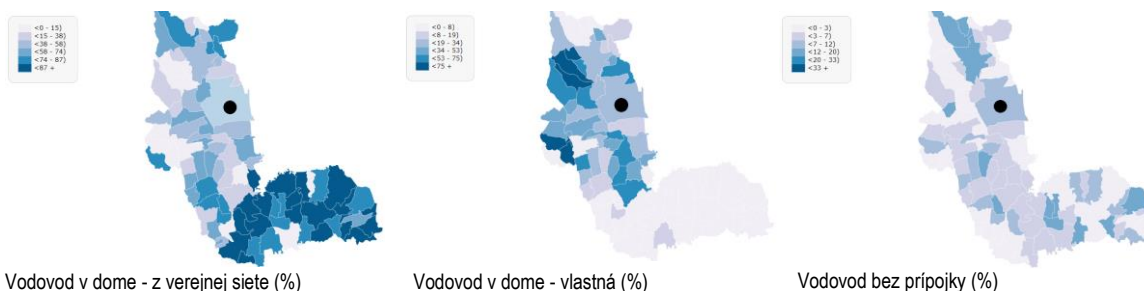
## 2.3. TECHNICKÁ INFRAŠTRUKTÚRA

### Zásobovanie pitnou vodou

Mesto Trebišov je zásobované pitnou vodou zo skupinového vodovodu Sečovce – Trebišov – Slovenské Nové Mesto, ktorý je prepojený na Východoslovenskú vodárenskú sústavu. Vodným zdrojom sú studne v Slovenskom Novom Meste a vodárenská nádrž Starina. Rezervným vodným zdrojom sú studne „Kopaný jarok“ a „Andrejka“. Akumulácia vody je zabezpečená vo vodojemoch Ruskov 2 x 1 500 m<sup>3</sup> a 2 x 6 000 m<sup>3</sup>.

Prevádzkovateľ vodovodu VVS a.s. Závod Trebišov postupne rieši nepriaznivú situáciu postupnou výmenou jednotlivých úsekov vodovodnej siete. Dĺžka vodovodu mesta je cca. 70 km DN 500, 300, 200, 150, 100, 80 rôzneho materiálu. Počet domových prípojok je viac ako 2000. Miestna časť Milhostov je zásobovaná z potrubia DN 300, ktorým je zaokruhovaná vodovodná sieť mesta (vodojem - prívod do obce Vojčice a MČ Milhostov – priemyselný areál – mesto). Vodný zdroj „Park“ prevádzkujú Technické služby Trebišov. Vodné zdroje, studne „Kopaný jarok“ a „Andrejka“ nachádzajúce sa v katastrálnom území mesta mali vyhlásené pásma hygienickej ochrany (ÚPN, 2011 - 2019).

Mesto Trebišov je zásobované vodou z verejných vodovodov s pokrytím domácností 62,25 %.



Obrázok: Podiel obyvateľov zásobovaných z verejných vodovodov  
Zdroj: 5.6.2023, [http://www.sodbtn.sk/obce/vysledky\\_mapy\\_2021.php](http://www.sodbtn.sk/obce/vysledky_mapy_2021.php)

#### Ochranné pásma

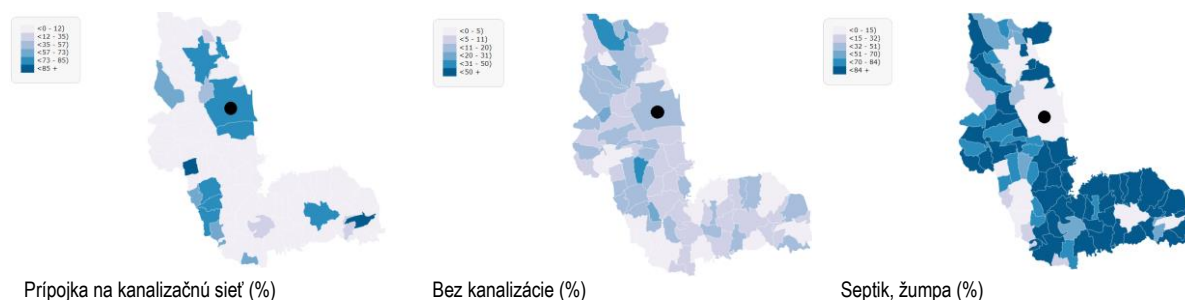
- ochranné pásmo vodovodov a kanalizácií v zmysle §19 zákona č. 442/2002 Z. z. v znení neskorších predpisov: do priemeru DN 500 1,5 m na obidve strany od pôdorysného okraja potrubia, priemeru DN500 a viac 2,5 m na obidve strany od pôdorysného okraja potrubia (navrhované potrubia)

### Odvádzanie a zneškodňovanie odpadových vôd

V meste Trebišov je vybudovaná verejná kanalizácia s mechanicko-biologickou čistiarnou odpadových vôd. Kanalizačná sieť je jednotná odvádzajúca splaškové a dažďové odpadové vody.

V miestnej časti Paričov je vybudovaná tlaková kanalizácia, ktorá odvádzajú splaškové odpadové vody do kanalizácie na Dobrovoľníckej ulici. Miestna časť Milhostov má vybudovanú kanalizáciu. Na verejnú kanalizáciu je napojených viac ako 16 tis. obyvateľov. Dĺžka kanalizačnej siete je viac ako 40 km dimenzie 300 – 1 800. Počet domových prípojok je 2 285 (rok 2021). Hlavný kanalizačný zberač začína pri cestnom nadjazde so železnicou s profilom DN 800 a smeruje na juh po ulici M. R. Štefánika DN 1200 a 1800 až po zaústenie do ČOV. Paralelne po Komenského ulici a ul. SNP je vybudovaný zberač DN 800 a 1000, do ktorého sa napája potrubie DN 500 zo sídliska Juh a ďalej pokračuje DN 1600 po zaústenie do ČOV. Severná časť výrobného územia (priemyselný park Trebišov a výrobný okrskok Sever) má dva samostatné systémy odkanalizovania s vlastnými ČOV. Južná časť výrobného územia je odkanalizovaná prečerpaním do mestskej kanalizácie. Čistiareň odpadových vôd mesta sa nachádza v južnej časti mesta. Z technologického hľadiska sa jedná o mechanicko-biologickú ČOV kapacity 100 L.s-1. Recipientom je vodný tok Trnávka (ÚPN, 2011 - 2019).

Mesto Trebišov patrí spomedzi ostatných samospráv v okrese Trebišov k najviac odkanalizovaným s percentom napojenosti od 35 do 57 % (56,29 %).



Obrázok: Podiel obyvateľov napojených na verejnú kanalizačnú sieť v okrese Trebišov  
Zdroj: 5.6.2023, [http://www.sodbtn.sk/obce/vysledky\\_mapy\\_2021.php](http://www.sodbtn.sk/obce/vysledky_mapy_2021.php)

Miestna časť Milhostov je odkanalizovaná delenou kanalizáciou. Splaškové odpadové vody sa odvedú stokou DN 300 a napoja sa na zberač DN 800 pod cestným nadjazdom so železnicou. Priemyselný park Trebišov a výrobné územie výrobného okrsku „Sever“ na území bývalého potravinárskeho priemyslu v severnej časti mesta sa navrhuje odkanalizovať do samostatnej ČOV s využitím nefunkčnej ČOV bývalého areálu Mäsokombinátu po jej rekonštrukcii. Navrhované lokality novej bytovej výstavby „Trebišov Západ“ a sídlisko „Juh - dostavba“ na pravom brehu Trebišovského kanálu navrhuje odkanalizovať delenou kanalizáciou. Splaškové odpadové sa odvedú navrhovaným zberačom DN 300 - 400 so zaústením do zberača DN 500 na Družstevnej ulici. Navrhované obytné územie na ľavom brehu Trebišovského kanálu bude odkanalizované jednotnou kanalizáciou do kanalizácie sídliska „Juh“. Aj ostatné navrhované lokality novej bytovej výstavby sa riešia splaškovou kanalizáciou so zaústením do stôk v ich blízkosti. Výrobný okrskok „Západ“ sa odkanalizuje čiastočne do stoky na Skladnej ulici a severná časť do vyprojektovanej prívodnej stoky z N. Ruskova. Výtláčne potrubie z N. Ruskova sa napojí do kanalizácie na Ruskovskej ulici. Pre časť Paričov, lokalita IBV Paričov Sever a Juh, sa navrhuje splašková kanalizácia podľa zamerania súčasného stavu buď gravitačná alebo tlaková. Rozšírenie vodovodnej ako aj kanalizačnej siete pre navrhované výrobné okrsky bude možné na základe konkrétnych kapacitných požiadaviek jednotlivých investorov. Vody z povrchového odtoku z komunikácií a spevnených plôch budú zachytávané sústavou uličných vpustí, následne odvedené do odlučovača ropných látok a cez čistiacu šachtu do povrchových tokov, kanálov prípadne do vsakovacieho systému (ÚPN, 2011 - 2019).

## Elektrická rozvodná sieť

Záujmovým územím mesta Trebišov a územím okresu Trebišov a Michalovce prechádzajú nasledovné 400 kV vedenia vo vlastníctve Slovenskej elektrizačnej prenosovej sústavy a. s. Bratislava: koridor 400 kV vedenia V 409 Lemešany – Veľké Kapušany a koridor 400 kV vedenia V 428 Moldava – Veľké Kapušany. Menované VVN vonkajšie elektrické vedenia majú ochranné pásmo 25 m kolmo na vedenie od krajného vodiča. Menované VVN elektrické vedenia ÚPN mesta rešpektuje. Mesto Trebišov je zásobované elektrickou energiou z elektrickej stanice ES 110/220 kV Trebišov s inštalovanými transformátormi o výkone 2 x 40 MVA. Na nadradenú prenosovú elektrizačnú sústavu SR je ES Trebišov napojená prostredníctvom 110 kV elektrického vedenia, ktoré vytvárajú energetické koridory po západnom a južnom okraji zastavaného územia mesta Trebišov. Pre napájanie odborných elektrických zariadení na zastavanom území a v k.ú. Trebišova a Milhostova sú využívané ako zdroje elektrickej energie transformačné stanice (TS) primárne napájané 22 kV VN prípojkami z VN vedení č. 304, 529, 530. Vedenia č. 453, 454 sú využívané na zásobovanie priemyselnej časti mesta. Na území mesta sa nachádza 45 trafostaníc murovaných a 66 staníc vonkajšieho prevedenia, stožiarové trafostanice (ÚPN, 2011 - 2019).

### Ochranné pásma

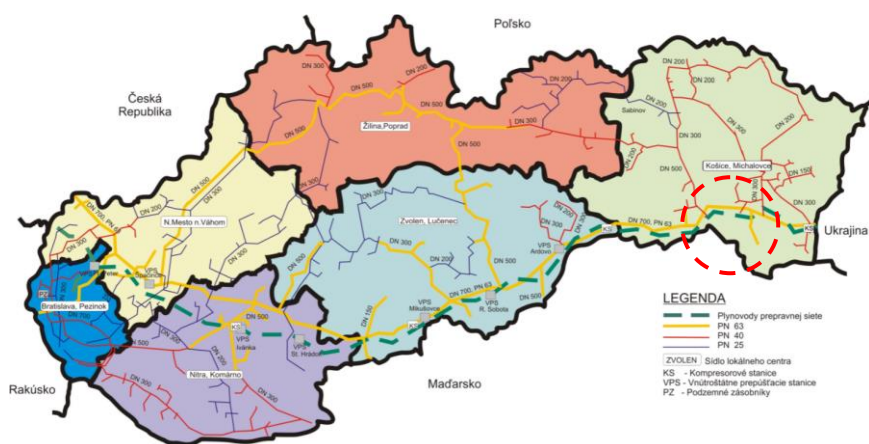
- ochranné pásmo vonkajšieho nadzemného elektrického vedenia v zmysle zákona č. 656/2004 Z. z., § 36 vymedzené zvislými rovinami po oboch stranách vedenia vo vodorovnej vzdialenosti meranej kolmo na vedenie od krajného vodiča pri napätí:
  - od 1 kV do 35 kV vrátane: 1. pre vodiče bez izolácie 10 m, v súvislých lesných priesekoch 7 m,
  - pre vodiče so základnou izoláciou 4 m, v súvislých lesných priesekoch 2 m, 3. pre zavesené káblové vedenie 1 m
  - od 35 kV do 110 kV vrátane 15 m
  - od 220 kV do 400 kV vrátane 25 m
- v ochrannom pásme vonkajšieho nadzemného elektrického vedenia a pod elektrickým vedením je zakázané:
  - zriaďovať stavby, konštrukcie a skládky
  - vysádzať a pestovať trvalé porasty s výškou presahujúcou 3 m
  - vysádzať a pestovať trvalé porasty s výškou presahujúcou 3 m vo vzdialenosti 2 m od krajného vodiča vzdušného vedenia s jednoduchou izoláciou
  - uskladňovať ľahko horľavé alebo výbušné látky
  - vykonávať činnosti ohrozujúce bezpečnosť osôb a majetku
  - vykonávať činnosti ohrozujúce elektrické vedenie a bezpečnosť a spoľahlivosť prevádzky sústavy
  - vysádzať a pestovať trvalé porasty s výškou presahujúcou 3 m vo vzdialenosti presahujúcej 5 m od krajného vodiča vzdušného vedenia možno len vtedy, ak je zabezpečené, že tieto porasty pri páde nemôžu poškodiť vodiče vzdušného vedenia
- vlastník pozemku je povinný umožniť prevádzkovateľovi vonkajšieho nadzemného elektrického vedenia prístup a prístup k vedeniu a na tento účel umožniť prevádzkovateľovi udržiavať voľný pruh pozemkov (bezlesie) v šírke 4 m po oboch stranách vonkajšieho nadzemného elektrického vedenia (táto vzdialenosť sa vymedzuje od dotyku kolmice spustenej z vonkajšej strany nadzemného elektrického vedenia na vodorovnú rovinu ukotvenia podporného bodu)
- ochranné pásmo zaveseného káblového vedenia v zmysle zákona č. 656/2004 Z. z., § 36 vymedzené zvislými rovinami po oboch stranách vedenia vo vodorovnej vzdialenosti meranej kolmo na vedenie od krajného vodiča pri napätí od 35 kV do 110 kV vrátane je 2 m
- ochranné pásmo vonkajšieho podzemného elektrického vedenia v zmysle zákona č. 656/2004 Z. z., § 36 vymedzené zvislými rovinami po oboch stranách krajných káblov vedenia vo vodorovnej vzdialenosti meranej kolmo na toto vedenie od krajného kábla:
  - 1 m pri napätí do 110 kV vrátane vedenia riadiacej regulačnej a zabezpečovacej techniky
  - 3 m pri napätí nad 110 kV
- v ochrannom pásme vonkajšieho podzemného elektrického vedenia a nad týmito vedením je zakázané:
  - zriaďovať stavby, konštrukcie, skládky, vysádzať trvalé porasty a používať osobitne ťažné mechanizmy
  - vykonávať bez predchádzajúceho súhlasu prevádzkovateľa elektrického vedenia zemné práce a iné činnosti, ktoré by mohli ohroziť elektrické vedenie, spoľahlivosť a bezpečnosť prevádzky, prípadne sťažiť prístup k elektrickému vedeniu
- ochranné pásmo elektrickej stanice vonkajšieho vyhotovenia v zmysle zákona č. 656/2004 Z. z., § 36:
  - s napätím 110 kV a viac je vymedzené zvislými rovinami, ktoré sú vedené vo vodorovnej vzdialenosti 30 m kolmo na oplotenie alebo na hranicu objektu elektrickej stanice
  - s napätím do 110 kV je vymedzené zvislými rovinami, ktoré sú vedené vo vodorovnej vzdialenosti 10 m kolmo na oplotenie alebo na hranicu objektu elektrickej stanice
  - s vnútorným vyhotovením je vymedzené oplotením alebo obostavanou hranicou objektu elektrickej stanice, pričom musí byť zabezpečený prístup do elektrickej stanice na výmenu technologických zariadení
- v ochrannom pásme elektrickej stanice je zakázané vykonávať činnosti, pri ktorých je ohrozená bezpečnosť osôb, majetku a spoľahlivosť a bezpečnosť prevádzky elektrickej stanice (ÚPD M.,2008).

## Zásobovanie plynom

Mesto Trebišov je plynifikované od roku 1967 a je zásobované zemným naftovým plynom z veľmi vysokotlakového medzištátneho plynovodu (ďalej len VVTL MŠP) Bratstvo DN 700 a PN 6,4 MPa, ktorý je trasovaný južne od zastavaného územia mesta. Cez južnú časť k. ú. Trebišova južne od lokality Čeriaky prechádza koridor tranzitných VVTL plynovodov, ktorým sa zemný plyn naftový dopravuje do krajín EÚ. Riešené zastavané územia mesta Trebišov je zásobované distribučným VVTL plynovodom Hradištská Moľva – Trebišov DN 150 a PN 6,4 MPa, ktorý je cez distribučný plynovod Hradištská Moľva – Moravany (okres Michalovce)

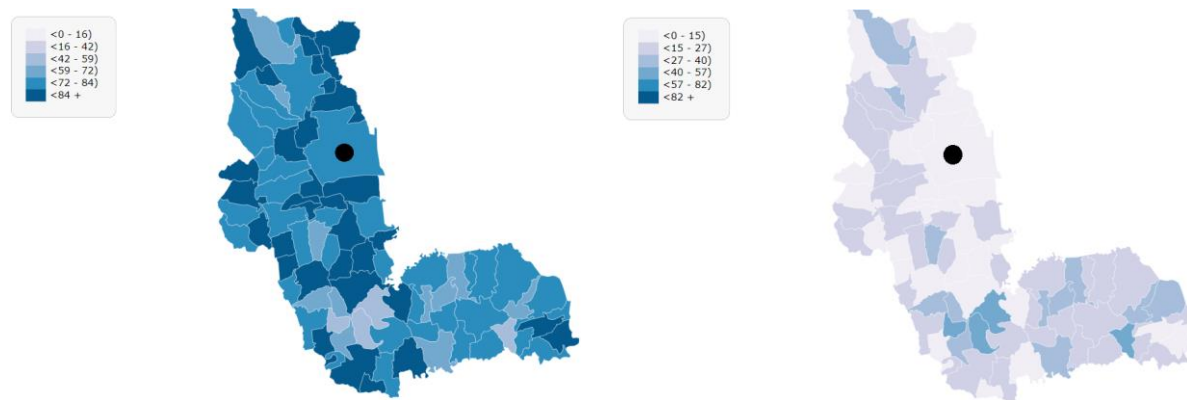


napojený na MŠP Bratstvo. Distribučný VVTL plynovod Hradištská Moľva – Trebišov končí južne pod mestom na lokalite Čeriaky v RS VTL/STL 12 000 m<sup>3</sup>/h. Z medzistupňa RS pokračuje distribučný VTL plynovod do Sečoviec trasovaný južne a západne vedľa Trebišova a východne od sídla Nový Ruskov. Z VTL plynovodu Trebišov – Sečovce západne od mesta Trebišov odbočuje VTL plynovod Trebišov – Zemplínska Teplica. Samotné mesto Trebišov je zásobované zemným plynom cez RS1 VTL/STL 12 000 m<sup>3</sup>/h situovaná v južnej časti mesta na ul. M. R. Štefánika a cez RS2 5 000 m<sup>3</sup>/h vybudovaná v západnej časti mesta vedľa areálu Vagónky a. s.. Rozvodná sieť na území mesta je vybudovaná ako stredotlaký (STL) a nízkotlaký (NTL). Rozvodná sieť je v dobrom technickom stave. Na zastavanom území mesta sú vybudované dve samostatné R VTL/STL, a to vo výrobnom okrsku Sever (bývalý areál Tesla – Elektroakustika). Výrobný okrsk Sever, bývalý Potravinársky kombinát je plynofikovaný od r. 1962 z VTL plynovodu Trebišov – Sečovce VTL prípojkou DN 150 PN, 4,0 MPa, ktorá ústi do RS3 VTL/STL 5 000 m<sup>3</sup>/h. Časť výrobných podnikov vo výrobnom okrsku Sever a obytné budovy na Cukrovarskej ulici sú zásobované zemným plynom zo STL rozvodu mesta. Výrobné podniky výrobného okrsku Juh sú zásobované z RS4 VTL/STL 1 200 m<sup>3</sup>/h. Z poľnohospodárskych podnikov (firiem) žiaden hospodársky dvor nie je plynofikovaný. Miestna časť Milhostov je plynofikovaná predĺžením STL rozvodu zemného plynu na Cukrovarskej ulici (ÚPN, 2011 - 2019).



Obrázok: Hlavné distribučné vetvy plynovodov v Trebišove  
 Zdroj: 4.5.2023, <https://www.spp-distribucia.sk/o-spolocnosti/co-robime/mapa-distribucnej-siete/>

### Plynofikácia mesta Trebišov



Obrázok: Podiel obyvateľov napojených na rozvodnú sieť lynu v okrese Trebišov  
 Zdroj: 5.6.2023, [http://www.sodbtn.sk/obce/vysledky\\_mapy\\_2021.php](http://www.sodbtn.sk/obce/vysledky_mapy_2021.php)

### Ochranné pásma

- ochranné pásmo plynovodu v zmysle zákona č. 656/2004 Z. z., § 56 vymedzené vodorovnou vzdialenosťou od osi priameho plynovodu alebo od pôdorysu technologickej časti plynárenského zariadenia merané kolmo na os plynovodu alebo na hranu pôdorysu technologickej časti plynárenského zariadenia:
  - 4 m pre plynovod s menovitou svetlosťou do 200 mm
  - 8 m pre plynovod s menovitou svetlosťou od 201 mm do 500 mm
  - 1 m pre plynovod, ktorým sa rozvádza plyn na zastavanom území mesta s prevádzkovaným tlakom nižším ako 0,4 MPa
  - 8 m pre technologické objekty

- bezpečnostné pásmo plynovodu v zmysle zákona č. 656/2004 Z. z., § 57 vymedzené vodorovnou vzdialenosťou od osi priameho plynovodu alebo od pôdorysu technologickej časti plynárenského zariadenia merané kolmo na os plynovodu alebo na hranu pôdorysu technologickej časti plynárenského zariadenia:
- 10 m pri plynovodoch s tlakom nižším ako 0,4 MPa prevádzkovaných na voľnom priestranstve a na nezastavanom území
- 20 m pri plynovodoch s tlakom od 0,4 MPa do 4 MPa a s menovitou svetlosťou do 350 mm
- 50 m pri regulačných staniciach, filtračných staniciach, armatúrnych uzloch určí v súlade s technickými požiadavkami prevádzkovateľ distribučnej siete pri plynovodoch
- s tlakom nižším ako 0,4 MPa, ak sa nimi rozvádza plyn v súvislej zástavbe (ÚPD M.,2008).

## Zásobovanie teplom

Na území mesta sú súčasne tepelné zariadenia umiestnené v nadväznosti na štruktúru zástavby a koncentráciu spotrebičov tepla. Uvažované rozšírenie výstavby, ktoré rieši Územný plán mesta Trebišov je tvorené lokalitami pre IBV, HBV, priemyselné zóny a objekty občianskej vybavenosti. Všetky lokality ležia v blízkosti miestnych plynovodov s predpokladom ich rozšírenia. V meste Trebišov je vysoký stupeň centralizovaného zásobovania teplom. Vysoké percento plynifikácie mesta spôsobilo dominantné postavenie využívania zemného plynu na lokálne vykurovanie rodinných domov. Plyn sa stal náhradou za v minulosti využívané pevné fosilné palivá (koks, uhlie) alebo náhradou za využívanie palivového dreva. V hromadnej bytovej zástavbe prevláda zásobovanie teplom z okrskových alebo domových kotolní. Priemyselné podniky v meste majú vlastné tepelné zdroje, ktoré využívajú pre vlastnú potrebu.

Pre bytový a verejný sektor je v meste dominantným dodávateľom tepla Trebišovská energetická Trebišov, s.r.o. (TE Trebišov) a v minoritnom zastúpení spoločnosť KOOR Energie s.r.o. Trebišov, Veolia Košice, OSBD Trebišov a SVB odpojených od CZT. V súčasnosti sa teplo pre bytový a verejný sektor mesta vyrába v: okrskových kotolniach (OK), t.j. v zdrojoch tepla pre viac budov s priamou dodávkou tepla tepelným rozvodom do vnútorného zariadenia budovy, objektových kotolniach, t.j. domových kotolniach (DK), kde sú zdroje tepla pre jednu budovu (zdroje priamo situované v objekte) a priamo dodávajú teplo pre vnútorné tepelno-technické zariadenie budovy a lokálnych zdrojoch tepla (gamatky, bytový kotol s rozvodom a spotrebičmi).

Pôvodný stav pred rekonštrukciou:

Okrsková kotolňa PK Sever, Priginova 2478/30  
Okrsková kotolňa PK 72 b.j., Zimná 2474/31  
Domová kotolňa PK Železnice Slovenskej Republiky, ŽSR Plyn. kotolňa 813 Trebišov MDS  
Okrsková kotolňa PK-Park, Škultétyho 2476/28  
Okrsková kotolňa PK-2, Škultétyho 2476/28  
Okrsková kotolňa PK-3, Poľná 2480/4  
Okrsková kotolňa PK Paričan, Komenského 2475/85  
Okrsková kotolňa PK - Cintorínska (Cintorínska 40)  
Okrsková kotolňa PK-Juh, B. Nemcovej 2477/4

Aktuálny stav po rekonštrukcii

Okrsková plynová kotolňa CK, Puškinova 277/18  
Okrsková plynová kotolňa PK-3, Poľná 2480/4  
Okrsková kotolňa Centrálny energetický zdroj (CEZ) na biomasu

V systéme rozvodov sa ponechala ako záložný energetický zdroj okrsková plynová kotolňa s označením PK-3 a Plynová kotolňa CK. Aktuálne sa v systéme energetického mixu v týchto kotolniach využíva zemný plyn ako palivo minimálne. Súčasťou modernizácie centrálnej energetickej sústavy bola v roku 2016 výstavba a spustenie tepelného zdroja s využitím progresívnej technológie na spaľovanie biomasy, t.j. 6,9 MW kotla na drevnú štiepku a 6,5 MW kotla na spaľovanie slamy a súčasne prepoj a centralizácia potrubných rozvodov CZT v intraviláne mesta Trebišov. Na potrubný rozvod sa pripojili v súčasnosti teplom zásobované objekty bytových domov a občianskej vybavenosti. Súbežne s bezkanálovými rozvodmi sa do spoločného výkopu uložila optická sieť pre prenos dát a informácií do dispečerského strediska v centrálnej kotolni. Najväčšími odberateľmi tepelnej energie je Bytový podnik Trebišov, s.r.o. (BP Trebišov) ako správca bytových domov, mesto Trebišov a Okresné stavebné bytové družstvo Trebišov (OSBD Trebišov) ako správca bytových domov, na základe uzatvorených zmlúv o výkone správy. Okrem spomenutých odberateľov tepla sú ďalšími odberateľmi tepla bytové domy (BD), prípadne časť

bytového domu (vchody), ktorá je v správe Spoločenstiev vlastníkov bytov (SVB). V súčasnom období je na centrálné zásobovanie teplom a teplou úžitkovou vodou napojených 1792 bytov obývaných 3931 osobami v 45 bytových domoch v správe BP Trebišov, 176 bytov obývaných 455 osobami v 5 bytových domoch v majetku mesta Trebišov, 1308 bytov obývaných 3020 osobami v 25 bytových domoch v správe OSBD Trebišov a BD prípadne niektoré vchody BD v správe SVB. Spoločnosť KOOR Energie s.r.o. Trebišov spravuje jednu domovú kotolňu PK ŽSR s celkovým výkonom kotolne 183 kW, na ktorú je napojený 1 samostatný objekt – administratívna budova. Okresné stavebné bytové družstvo Trebišov spravuje 1 BD s vlastnou domovou plynovou kotolňou s celkovým inštalovaným výkonom 264 kW, kde je napojených 46 bytov obývaných 94 osobami. Rozhodujúci výrobca a dodávateľ tepla pre bytový sektor a zariadenia Trebišovská energetická, s.r.o. spravuje celkom 2 okrskové plynové kotolne s celkovým inštalovaným výkonom 17,8 MW a jednu okrskovú kotolňu na biomasu s celkovým inštalovaným výkonom 13,4 MW. Okrskové plynové kotolne slúžia ako záložné a podporné zdroje tepla v prípade výpadku alebo odstávky kotlov na biomasu. Celkový počet inštalovaných kotlov v kotolniach dodávateľa tepla Trebišovská energetická, s.r.o. je 9 (2 na biomasu, 7 v plynových kotolniach) (KRMTvOTE, 2021).

## Verejné osvetlenie

Rozvody verejného osvetlenia sú realizované dvojako, a to v súbehu so sekundárnym rozvodom nízkonapäťového kábelového vedenia alebo spolu s vonkajšími sekundárnymi rozvodmi. Verejné osvetlenie v častiach, ktoré boli zrekonštruované, predstavuje jednotne koncipovanú svetelnú sústavu s jednotným druhom stožiarov a svietidiel. Celková sústava verejného osvetlenia v meste je však v súčasnosti ešte nejednotná a rôznorodá. Je predpoklad, že postupnou realizáciou obnovy jednotlivých mestských častí sa celková koncepcia verejného osvetlenia zosúladí a bude predstavovať ucelený a rovnorodý celok.

## Telekomunikácie

Mesto Trebišov je súčasťou Regionálneho technického centra Východ. V meste Trebišov je technológia Slovak Telecom a. s. umiestnená na viacerých miestach: na ul. M. R. Štefánika č. 1832, Berehovská 2329 a Paričovská ulica. Na k. ú. Trebišov a Milhostov sa nachádzajú technologické zariadenia a základňové stanice T-Mobile Slovensko a. s.. Jedná sa o základňovú stanicu na streche obytného domu na ul. SNP č. 88 a na streche administratívnej budovy Jednoty na Severnom námestí č. p. 184. Menované V súlade s požiadavkou T-Mobile Slovensko a. s. sa navrhuje na k. ú. Trebišov umiestniť novú základňovú stanicu na ploche o výmere 100 m<sup>2</sup> s výškou stožiarov 30 – 40 m za účelom zlepšenia pokrytia signálom verejnej rádiový telefónnej stanice (ÚPN, 2011 - 2019).

Miestna telefónna sieť v meste a jeho miestnych častiach je prevedená káblami v zemi a malej miere vzdušným vedením. Pripojenie telefónnych účastníkov je z UR osadených na stĺpoch, vzdušnými vedeniami. Telefónna ústredňa má prevažne kapacitu na rozšírenie počtu účastníkov v novej IBV, v novej občianskej vybavenosti a v novej výrobe. Dopyt je však nízky (z hľadiska hlasovej služby). Väčšina obyvateľov využíva služby mobilných operátorov. Rozvoj mobilnej telekomunikačnej siete zabezpečujú v súčasnosti 4 operátori a to Orange Slovensko, a.s. Bratislava a spoločnosť T-com, O2 a 4ka. Tieto spoločnosti majú po území Slovenska rozmiestnené svoje základňové, prenosové a centrálné stanice podľa vlastných navrhnutých koncepcií rozvoja týchto spoločností, za pomoci ktorých zabezpečujú pre svojich užívateľov pokrytie signálom GSM v pásme 900 a 1800 MHz. Územie obce je pokryté signálom GSM na cca. 90 % spoločnosťou Orange a T – com a cca. 80 % v prípade spoločnosti 4ka a O2. V meste je signál 4G siete.

### Ochranné pásma

- ochranné pásma telekomunikačných vedení, zariadení a objektov verejnej telekomunikačnej siete v zmysle Zákona o elektronických komunikáciách č. 610/2003 Z. z. v znení neskorších predpisov (ÚPD M., 2008).

## Ochrana pred povodňami a správa povodí

Cez riešené územie (k. ú. Trebišova a Milhostov) pretekajú vodohospodárske kanály Čaplíny, Julov kanál, Kopaný kanál, Hranský kanál, Pravobrežný kanál a Čeriacky kanál, ktoré spravuje SVP š. p., OZ Košice. Vodohospodársky významný vodný tok Ondavy preteká východným okrajom riešeného územia upraveným korytom s obojstranne vybudovanými ochrannými hrádzami. Kapacita koryta toku bola vybudovaná na Q100



ročnú veľkú vodu. Avšak po prehodnotení ich kapacity sa zistilo, že súčasná kapacita koryta toku Ondavy nie je dostatočná na odvedenie prietoku Q100 ročnej veľkej vody. SVP š. p., OZ Košice uvažuje s prestavbou regulácie. Návrh technického riešenia predpokladá zväčšenie prietokovej plochy toku zvýšením hrádzí a odkopom sedimentov medzihrádzového priestoru a z kynety.

Vodohospodársky významný tok Trnávky je v súčasnosti upravený len na kapacitu cca Q20 – 50 ročnej veľkej vody. Pozdĺž oboch brehov Trnávky je ponechané pobrežné územie pre potreby opráv a údržby o šírke 10,0 m od vzdušnej päty hrázde. Navrhuje sa úprava a regulácia vodného toku Trnávky na Q100 ročnú veľkú vodu v celej dĺžke toku na k. ú. Trebišova a Milhostova. Pre toky Ondava a Trnávka v súčasnosti nie je orgánom štátnej vodnej správy určený rozsah inundačného územia v zmysle §46 zákona č. 364/2004 Z. z. o vodách. SVP š. p., OZ Košice v súčasnosti nedisponuje mapovými, geodetickými a hydrologickými podkladmi, ktoré sú podkladom pre vypracovanie máp inundačného územia. V podstate inundačné územie tvorí prakticky celé územie medzi tokom Ondavy a Trnávky (ÚPN, 2011 - 2019).

#### Ochranné pásma

- obojstranné ochranné pásmo pobrežných pozemkov v zmysle ustanovení §49 zákona č. 364/2004 o vodách: **10 m** od vzdušnej päty, respektive brehovej čiary miestnych tokov z dôvodov vykonávania činností správcu toku. Do tohto územia nie je možné umiestňovať technickú infraštruktúru, žiadame pevné stavby ani súvislú vzrastlú zeleň. Toto územie nie je možné poľnohospodársky obhospodarovať. Musí byť zachovaný prístup mechanizácie správcu vodného toku a povodia k pobrežným pozemkom z dôvodu údržby a kontroly. Všetky prípadné križovania inžinierskych sietí s vodným tokom musia byť riešené podľa STN 73 6822 – Križovanie a súběhy vedení s vodnými tokmi a akékoľvek stavebné aktivity v ochrannom pásme tokov musia byť prerokované so správcom toku a povodia.

*Pri návrhu investícií je potrebné rešpektovať ustanovenia § 49 zákona č. 364/2004 Z. z. o vodách a vyhlášky č. 211/2005 Z. z.. Všetky prípadné križovania inžinierskych sietí s vodnými tokmi musia byť riešené podľa STN 73 6822 „Križovania a súběhy vedení s vodnými tokmi“.*

## Civilná ochrana obyvateľstva

V meste v súčasnosti nie sú vybudované väčšie špeciálne zariadenia v súvislosti s civilnou ochranou. Ukrytie obyvateľov je riešené formou jednoduchých úkrytov budovaných svojpomocne. Väčšia časť objektov v meste je podpivničená, pivničné priestory slúžia pre ukrytie obyvateľstva. V rámci navrhovaných rozvojových plôch určených pre obytnú výstavbu sa ukrytie obyvateľstva bude riešiť v pivničných priestoroch obytných objektov, príp. zariadení občianskej vybavenosti.

## Požiarina ochrana

Mesto má vybudovanú verejnú vodovodnú sieť. Na hlavné potrubia sú napojené uličné rozvody. Priestorová štruktúra a dimenzie komunikácií zabezpečujú dobrú dostupnosť pre zásahové vozidlá požiarnej ochrany. Zásobovanie nových rozvojových plôch požiarou vodou sa navrhuje riešiť z miestnej verejnej vodovodnej siete. Príjazd pre požiarne vozidlá, v rozvojových zámeroch bude zabezpečený po spevnených komunikáciách šírky minimálne 3,5 m (čím sa dosiahne požadovaná minimálna šírka 3 m v zmysle § 82 vyhl. MV SR c. 94/2004 Z.z.).

## 2.4. DOPRAVA

Modernizáciou a rozvojom dopravnej infraštruktúry v meste a jeho okolí dochádza k vytváraniu vhodných podmienok na kvalitný život jej obyvateľov. Rovnako vzrastajú možnosti na príliv investícií, ktoré si nevyhnutne vyžadujú kvalitnú cestnú sieť. Z hľadiska environmentálneho dochádza prvotne k negatívnym účinkom (napr. záber pôdy), druhotne však, po jej uvedení do prevádzky, prispieva k znižovaniu negatívnych vplyvov dopravy na životné prostredie. Kvalitnejšie technické parametre ciest prispievajú k plynulosti dopravy, tie isté úseky sú prekonávané za kratší čas, čím sa skracuje jazdná doba.

Cestný a železničný dopravný systém sprostredkúva dopravné vzťahy, ktoré svojou úrovňou a dopravným významom presahujú sídelnú úroveň. Priemet týchto dopravných vzťahov do územia možno hodnotiť z pohľadu väzieb širšieho územia k sídlu.

### Cesty I. triedy, regionálne komunikácie II a III triedy

Základný komunikačný systém mesta tvoria nasledovné cesty I. a III. triedy: cesta I/79, ktorá prechádza zo severu na juh v trase Cukrovarskej ulice, ulice kpt. Nálepku v pokračovaní obchvatu mesta po jeho západnom

okrají, cesta III/553 047 – križovatka s I/79 Trebišov – Olšina, križovatka s MK v trase Pribinovej ulice a Sadovskej ulice s vypojením sa na Cukrovarskú ulicu pri mostnom nadjazde. Hlavnou mestskou zbernou komunikáciou mesta je ulica Cukrovarská (cesta I/79) v pokračovaní ul. M. R. Štefánika s napojením sa na cestu III/553 011. Menovaná cesta má charakter mestskej triedy, jedná sa prevažne o štvorpruhovú komunikáciu. Mestskou zbernou komunikáciou je ďalej Dopravná ul. – ul. Československej armády, ktorá prepája cestu I/79 z jestvujúcej mimoúrovňovej križovatky (MÚK Centrum) s ul. M. R. Štefánika. Navrhuje sa dobudovanie obchvatu cesty I/79 a presmerovanie cesty III/553 047. Menované cesty I. a III. triedy a hlavné mestské zberné komunikácie dopravne sprístupnia CMZ, sídliská Stred, Juh a Sever, výrobný okrsok Sever a Západ, hlavnú železničnú a autobusovú stanicu.

Jestvujúce mestské zberné komunikácie (MZ) je potrebné dobudovať v západnej časti mesta o novú mestskú zbernú komunikáciu v smere sever – juh paralelnú s ul. M. R. Štefánika, ktorá prepojí ul. Československej armády s navrhovaným obytným súborom Trebišov Západ, sídliskom Juh, výrobným okrskom Juh, ul. M. R. Štefánika a s cestou III. triedy 553 011. Menovanú mestskú zbernú komunikáciu realizovať vo funkčnej triede B3 v kategórii MZ 8,5/50. Cestu III. triedy Trebišov križovatka s I/79 na Cukrovarskej ulici – Olšina predĺžiť v trase Šrobárova a Komenského ulica a prepojiť s ul. Československej armády a Dopravnou ulicou na cestu I/79. Jestvujúce úrovňové napojenie (križovatku) pri cestnom mostnom nadjazde je potrebné zrušiť. Pre nové cestné dopravné napojenie priemyselného parku Trebišov a výrobného okrsku „Sever“ je potrebné realizovať novú MZ komunikáciu v trase obchvat cesty I/79 – Cukrovarská ulica – priemyselný park Trebišov vo funkčnej triede B3 v kategórii MZ 8,5/50 včítane MÚK Sever na ceste I/79.

Pre nové cestné dopravné napojenie CMZ je pre obytné územie v západnej časti mesta potrebné realizovať novú MZ komunikáciu v trase obchvat cesty I/79 – navrhovaná MZ komunikácia obytného súboru Trebišov Západ včítane MÚK Juh.

Cesty III. triedy sú riešené vo funkčnej triede B3 v kategórii C 7,5/50 a 9,5/50. Cestou III. triedy č. 553 047 dopravne sprístupniť navrhované prímestské stredisko rekreácie a turizmu Nový Majer. Menovanú cestu III. triedy je potrebné komplexne rekonštruovať. Dopravné pripojenie navrhovaných mestských zberných komunikácií na ceste I/79 je prehodnotené s tým, že sa zohľadňuje jestvujúca mimoúrovňová križovatka (MUK Centrum) s Dopravnou ulicou a navrhujú sa 3 nové napojovacie križovatky v severnej a južnej časti mesta. Jestvujúcu cestu I/79 v trase ul. kpt. Nálepku je potrebné zachovať ako miestnu komunikáciu (MO), po realizácii nového dopravného napojenia výrobného okrsku Západ a Nový Koronč je potrebné jestvujúce vypojenie ul. Kpt.Nálepku na cestu I/79 zrušiť. Jestvujúce vypojenie miestnej komunikácie Družstevnej ulice na cestu I/79 je potrebné takisto zrušiť. Navrhované vypojenie cesty III/553010 na preložku cesty I/79 riešiť úrovňovo, jestvujúcu úrovňovú križovatku cesty I/79 s cestou III/553011 je dôležité zachovať (ÚPN, 2011 - 2019).

Plánuje sa výstavba rýchlostnej cesty medzinárodného významu Bidovce – štátna hranica SK/UA (I/19 Bidovce – Vyšné Nemecké, ktorá významným spôsobom ovplyvní dostupnosť regionálnych centier, ako aj hlavného mesta. Diaľnica D1 od Bidoviec až po štátnu hranicu s Ukrajinou má už v rámci štúdie realizovateľnosti ukončené všetky dopravné prieskumy v území, konkrétne profilový, smerový križovatkový, smerový kordónový a anketový. Momentálne prebieha ich vyhodnocovanie, príprava trasovania a výsledného dopravného modelu. Národná diaľničná spoločnosť spoločne so štátnym tajomníkom rezortu dopravy to dnes odprezentovali na tlačovej konferencii v Košiciach k príprave diaľničného ťahu na Zemplín.

### **Dopravný systém mesta**

Na cestu I/79, cesty III. triedy a hlavné mestské zberné komunikácie mesta nadväzuje sieť jestvujúcich a navrhovaných miestnych komunikácií (MO) alebo miestnych komunikácií s krajnicou (MOK) vo funkčnej triede C3 a C3 v kategórii MO 8/40 resp. MOK 7,5/40 alebo MO 6,5/40. Nové miestne obslužné komunikácie sú navrhované v kategórii MO 8/40 resp. MOK 7,5/40 alebo MO 6,5/40 (ÚPN, 2011 - 2019).

### **Hromadná doprava autobusová**

Hromadná osobná doprava je v meste Trebišov zastúpená autobusovou dopravou osôb (SAD) a železničnou osobnou dopravou. Hlavná autobusová stanica je vybudovaná vo väzbe na železničnú stanicu na Komenského

ulici ako jeden spoločný dopravný areál. Hlavná autobusová a železničná stanica vyhovujú súčasným a výhľadovým potrebám mesta a ÚPN mesta ich zachováva. Pešia dostupnosť zo železničnej a autobusovej stanice do CMZ a k areálom sociálnej infraštruktúry (ZŠ, stredné školy, nemocnice) na Komenského ulici je optimálna. Linky hromadnej dopravy osôb sú prevádzkované po cestách I. triedy a III. triedy a po Dopravnej ulici, ulici Československej armády, ul. M. R. Štefánika, Komenského ulici, ulici SNP, Gorkého a Dobrovoľníckej ulici. Železničná osobná doprava na regionálnej železničnej trati Trebišov – Vranov nad Topľou je zrušená (železničné zastávky Cukrovar a Milhostov). Po širokorozchodnej trati sa osobná doprava nerealizuje.

## Železničná doprava

Cez zastavané územie mesta a cez k. ú. Trebišova a Milhostova prechádzajú:

1. Celoštátna železničná trať Lupków PKP – Medzilaborce – Trebišov – Michaľany so železničnou dopravňou: ŽST Trebišov v žkm 20,265

- Číslo traťového úseku: 3211
- Traťová rýchlosť úseku:  $v = 100$  km/hod (70 km/hod)
- Rozchod: 1 435 mm
- Druh trakcie: systém 3k Vjs
- Počet pravidelných vlakov: 70 vl./24 hod, z toho pre osobnú dopravu 40 vl./24 hod.

2. Celoštátna železničná trať Trebišov – Červený Dvor so železničnou dopravňou: ŽST Trebišov v žkm 0,000

- Číslo traťového úseku: 3213
- Traťová rýchlosť úseku:  $v = 80$  km/hod
- Rozchod: 1 435 mm
- Druh trakcie: systém 3 k Vjs
- Počet vlakov: 43 vl./24 hod, z toho pre osobnú dopravu 18 vl./24 hod

3. Širokorozchodná trať št. hranica (Ukrajina) – Maťovce ŠRT – Haniska pri Košiciach ŠRT so železničnou dopravňou: výh. Trebišov ŠRT, žkm 36,443

- Číslo traťového úseku: 3321
- Traťová rýchlosť úseku:  $v = 30$  km/hod (60 km/hod)
- Rozchod: 1 520 mm
- Druh trakcie: systém 3 k Vjs
- Počet vlakov: 30 vl./24 hod (nákladných)

4. Regionálna dráha, železničná trať Trebišov – Vranov nad Topľou so železničnou dopravňou: ŽST Trebišov v žkm 0,000

- Číslo traťového úseku: 3321
- Traťová rýchlosť úseku:  $v = 40$  km/hod (80 km/hod)
- Rozchod: 1 435 mm
- Druh trakcie: systém 3 k Vjs
- Počet vlakov: 6 vl./24 hod (nákladných)

Na regionálnej železničnej trati Trebišov – Vranov nad Topľou a na širokorozchodnej trati sa nerealizuje osobná železničná doprava. Celkove možno konštatovať, že cez železničnú dopravňu Trebišov prejde cca 150 vlakov/24 hodín, z toho nákladná doprava predstavuje 91 vlakov/24 hodín. Zo železničnej stanice Trebišov je zavlečkovaný výrobný okrsok Západ (Vagónka a. s.) a výrobný okrsok Sever (bývalý Potravinársky kombinát), ŠRT vlečkou je zavlečkovaný areál vagónky a. s. vo výrobnom okrsku Západ (ÚPN, 2011 - 2019).

## Doprava pešia a cyklistická

Jestvujúce plochy, trasy a zariadenia pešej dopravy v meste boli zistené a zdokumentované v prieskumoch a rozboroch mesta Trebišov. Súčasný stav pešej dopravy v meste možno charakterizovať nasledovne: na zastavanom území mesta Trebišov a v MČ Milhostov sú pozdĺž prietahov ciest I. a III. triedy a MZ komunikácií vybudované obojstranné alebo jednostranné pešie chodníky. U prevažnej časti MK sú v meste vybudované minimálne jednostranné pešie chodníky, na ulici M. R. Štefánika sú vybudované pešie plochy a chodníky v rozsahu hlavnej mestskej triedy. V priestore Severného námestia je zrealizovaná menšia pešia zóna, pozdĺž Komenského ulice so sústredenou zástavbou areálov ZŠ, stredných škôl a nemocnice s poliklinikou sú vybudované obojstranné pešie chodníky. Hlavný zdroj pešej dopravy v meste, autobusová a železničná stanica je

optimálne umiestnená v pešej dostupnosti do CMZ, do jestvujúcich obytných súborov a k vybudovanej sociálnej infraštruktúre na Komenského ulici, výstavbou obchodných domov LIDL a obchodného domu TESCO vznikli na ul. M. R. Štefánika nové cieľové zdroje pešej dopravy. Centrálna mestská zóna (ul. M. R. Štefánika) je prepojená s hlavným mestským parkom a rekreačnou zónou s lesoparkom samostatným peším ťahom (ÚPN, 2011 - 2019).

Samostatné cyklistické komunikácie nie sú na riešenom území mesta vybudované. Mesto nemá v súčasnosti spracovanú koncepciu rozvoja cyklistickej dopravy na území mesta. V záujmovom území mesta Trebišov sú vytýčené cykloturisticke trasy po cestách III. triedy, ktoré prepájajú okresné mesto s mikroregiónom Rovina, oblasťou Zemplínskych vrchov a Tokajskou vinohradníckou oblasťou. Navrhuje sa realizácia samostatnej cykloturistickej komunikácie využitím telesa ochranných hrádzi toku Ondava a Trnávka v trase obce Dvorianky – Hriadky – Trebišov – obce mikroregiónu Rovina (ÚPN, 2011 - 2019).

## **Parkovanie**

Plochy statickej dopravy sú na zastavanom území mesta zrealizované: v dopravnom priestore: na pridružených pruhoch zberných mestských komunikácií, na parkovacích pásoch obslužných komunikácií, na vyhradených plochách mimo dopravného priestoru: na úrovňových parkoviskách, v podzemných garážach (OD BILLA), v úrovňových skupinových garážach a na záchytných parkoviskách pri autobusovej stanici, na Severnom námestí a Námestí mieru v severnej a južnej mestskej triedy ul. M. R. Štefánika.

Najväčší nedostatok plôch statickej dopravy je evidovaný v CMZ vo väzbe na ul. M. R. Štefánika, na Komenského ulici vo väzbe na areály občianskej vybavenosti a na sídlisku Stred. Mesto realizovalo výstavbu podzemného parkoviska (garáže) vo väzbe na obchodný dom TESCO pri hoteli Zemplín.

Pri návrhu odstavných a parkovacích plôch sú dodržané urbanistické, hygienické a estetické požiadavky na ochranu ŽP. Výpočet potrieb parkovacích a odstavných plôch bol spracovaný podľa STN 73611, bod 16.3.10 pri použití ukazovateľov v tabuľke 20.) pri stupni automobilizácie 1,3 – 1,28 so súčiniteľom vplyvu veľkosti obce od 20 001 – 50 000 obyv. (0,7), so súčiniteľom vplyvu polohy územia (CMZ 1,0, zóna s vyššou vybavenosťou 0,8 a obytnou zónou 0,5). Deľba prepravnej práce medzi AD a ostatnou osobnou dopravou bola zohľadnená v pomere 35 : 65. Odstavné a parkovacie plochy a parkovacie domy a garáže pre osobné automobily sú navrhnuté tak, aby pri krátkodobom parkovaní v centrách mesta bola dochádzková vzdialenosť do 100 m, pri dlhodobom parkovaní do 200 m a pri odstavovaní vozidiel v obytných súboroch bytových domov max. do 300 m. Pri veľkých obchodných centrách, vo výrobných okrskoch a v priemyselnom parku je parkovanie riešené vo väzbe na navrhovanú funkčnú plochu vždy na pozemku (areálu) výroby (ÚPN, 2011 - 2019).

## **Letecká doprava**

Na k. ú. mesta Trebišov sa okrem letiska Trebišov – Sady pre letecké práce v poľnohospodárstve, lesnom a vodnom hospodárstve východne od toku Trnávky nenachádzajú žiadne zariadenia a plochy leteckej dopravy. Letisko Trebišov – Sady nemá vyhlásené ochranné pásma ani prevádzkové povolenie (ÚPN, 2011 - 2019).

## **Dopravné zariadenia a služby, čerpacie stanice pohonných hmôt**

Na riešenom území mesta Trebišov boli v etape prieskumov a rozborov mesta zdokumentované nasledovné dopravné zariadenia a služby: areály autoservisov všetkých druhov, čerpacie stanice pohonných hmôt včítane LPG, dopravno-hospodársky areál SAD na Dopravnej ulici, dopravno-hospodársky areál SC KSK Správa a údržba Trebišov na Ruskovej, Dopravnej a Medickej ulici.

Menované areály sú umiestnené vo výrobných okrskoch mesta, na ulici M. R. Štefánika a Cukrovárskej ulici, na Dopravnej a Stavebnej ulici a v rozptyle v zastavanom území mesta. Rozsah dopravných zariadení a služieb je v súčasnosti adekvátny územnému rozsahu a veľkosti okresného mesta Trebišov (ÚPN, 2011 - 2019).

## 2.5. ŽIVOTNÉ PROSTREDIE

Priemysel, energetika, doprava mali a majú okrem hospodárskeho významu značne negatívny vplyv na krajinno-prírodné prostredie na území mesta Trebišov a jeho blízke okolie. Oblasť charakterizuje lokálne značná pestrosť prírodných hodnôt, ale aj rôznorodé spôsoby jeho hospodárskeho využitia a environmentálnej zaťaženia. Prítomnosť NATURA 2000 a potreba zvýšenej ochrany územia ovplyvňuje zákonite aj spoločensko-hospodársku činnosť v meste, ktorá sa prejavuje hlavne v možnosti zakladania len ekologicky nezávadných prevádzok a obmedzených možnostiach hospodárskeho využívania okolitých lesných porastov, vodných tokov a okolitej pôdy. Zákon NR SR č. 543/2002 Z.z. o ochrane prírody a krajiny (v znení neskorších predpisov) legislatívnou formou zabezpečuje zachovanie rozmanitosti podmienok a foriem života na Zemi, vytvorenie podmienok na trvalé udržanie, obnovovanie a racionálne využívanie prírodných zdrojov, záchranu prírodného dedičstva, charakteristického vzhľadu krajiny a udržanie ekologickej stability. Vymedzuje územnú a druhovú ochranu a ochranu drevín.

Mesto Trebišov sa nachádza vo vymedzenej zaťaženej zemplínskej oblasti. Najväčšími znečisťovateľmi ŽP v záujmovom území mesta je CHEMKO a. s. Strážske, CHEMES a. s. Humenné, BUKOCEL a. s. Hencovce, BUKÓZA a. s., Hencovce a Elektráreň Vojany. Úroveň životného prostredia riešeného k. ú. Trebišov a Milhostov podľa tohto materiálu je hodnotená v 4. stupni ako prostredie narušené a v 3. stupni ako prostredie vyhovujúce (ÚPN, 2011 - 2019).

### Ochrana prírody a krajiny

Do katastrálneho územia mesta zasahuje lokalita NATURA 2000

Jedným z najdôležitejších objektov ochrany sú územia zahrnuté pod sústavu NATURA 2000. Okrem toho, že definujú predmet ochrany životného prostredia zároveň **STANOVUJÚ AJ LIMITY ROZVOJA PREDMETNÉHO ÚZEMIA**. Zákon 543/2020 z.z. o ochrane prírody a krajiny v neni neskorších predpisov, definuje **dve** úrovne územnej ochrany prírody, ktoré sa **vzájomne prekrývajú**.

1. Národná sieť chránených území so svojou historickou súvislosťou.
2. NATURA 2000, ktorá vyplynula z nášho vstupu do Európskej únie.

### Cieľ vytvorenia sústavy:

- zachovanie prírodného dedičstva, ktoré je významné pre celú EÚ
- zabezpečenie ochrany najzácnejších a najviac ohrozených druhov voľne rastúcich rastlín, voľne žijúcich živočíchov a prírodných biotopov
- zabezpečenie zachovania biologickej diverzity (rozmanitosti)
- zabezpečenie priaznivého stavu populácií vybraných druhov živočíchov a rastlín a priaznivý stav biotopov (čo nevyklučuje hospodárske aktivity v územiach, pokiaľ tento priaznivý stav nenarušujú)

Základom pre vytvorenie sústavy sú **dve právne normy EÚ**, ktoré predstavujú doposiaľ najkomplexnejšiu právnu normu na ochranu prírody vo svete.

1. smernica Rady Európskych spoločenstiev č. 79/409/EHS o ochrane voľne žijúcich vtákov (známa tiež ako **smernica o vtákoch** – Birds Directive)
2. smernica Rady Európskych spoločenstiev č. 92/43/EHS o ochrane biotopov, voľne žijúcich živočíchov a voľne rastúcich rastlín (známa tiež ako **smernica o biotopoch** – Habitats Directive).

Zoznamy vybraných druhov voľne rastúcich rastlín, voľne žijúcich živočíchov a prírodných biotopov, ktoré sú významné pre Európsku úniu, tvoria prílohy uvedených smerníc. Na základe týchto smerníc, tvoria sústavu NATURA 2000 **dva typy území, z ktorých na území mesta Trebišov sa nachádza:**

**Územia európskeho významu (ÚEV)** – osobitné územia ochrany (Special Areas of Conservation, SAC) – vyhlasované na základe smernice o biotopoch (v národnej legislatíve je po vyhlásení územie zaradené v príslušnej národnej kategórii chránených území).

**Chránené vtáčie územie** osobitne chránené územia (Special Protection Areas, SPA) - vyhlasované na základe smernice o vtákoch - v národnej legislatíve: chránené vtáčie územia;

Výber území NATURA 2000 je vykonávaný na základe vedeckých podkladov (komplexných údajov o rozšírení a stave populácií jednotlivých rastlinných a živočíšnych druhov, údajov o rozlohe a zachovalosti biotopov). Výsledná sústava potom zahŕňa najhodnotnejšie územia bez ohľadu na vlastnícke vzťahy či súčasné hospodárske využívanie. **Na území mesta Trebišov** je alokované jedno územie európskeho významu zaradeného do NATURA 2000.

Názov	Ondavská rovina
Kód územia	SKCHVU037
Kraj	Košický
Správca územia	CHKO Latorica
Platnosť k	1.4.2012
Katastrálne územia	Tušice, Tušická Nová Ves, Horovce, Trhovište, Bánovce nad Ondavou, Hradišská Moľva, Parchovany, Božčice, Višňov, Dvorianky, Hriadky, Vojčice, Veľký Ruskov, <b>Trebišov</b> , <b>Milhostov</b> , Malý Ruskov, Plechotice, Čelovce, Úpor, Nižný Žipov, Zemplínske Hradište, Stanča, Kožuchovej, Hraň, Zemplínsky Klečenov, Lastovce, Zemplínsky Branč, Hrčeľ, Kysta

#### Navrhované menežmentové opatrenia

Zvyšovanie podielu prirodzenej obnovy  
Jemnejšie spôsoby hospodárenia a ich formy (výberkový hosp. spôsob)  
Ponechávanie stromov a drevnej hmoty v porastoch (ojedinelo stojacich stromov, skupiny stromov a ležaniny)  
Extenzívne prepásanie hovädzím dobytkom (so stádom s veľkosťou primeranou únosnosti pasienka)  
Kombinovaná pastva (napr. oviec a dobytká so stádom s veľkosťou primeranou únosnosti pasienka)  
Kombinovaná pastva a kosenie (napr. jarné kosenie s následným prepásaním územia)  
Kosenie a následné odstránenie biomasy 1 x ročne  
Zakladanie vetrolamov a protieróznych pásov  
Zachovať alebo cielene obnoviť pôvodné druhové zloženie lesných porastov  
Odstraňovanie invázičných druhov rastlín

#### Činnosti, ktoré môžu mať negatívny vplyv na ciele ochrany v chránenom území

Miestne rozvody elektriny (okrem domových prípojok)  
Vypúšťanie odpadových vôd a osobitných vôd do povrchových vôd poškozujúce ukazovatele vody vhodnej pre život a reprodukciu pôvodných druhov rýb  
Výrub stromov, nad 80 stromov  
Úpravne vody, miestna kanalizačná sieť a čistiarne odpadových vôd  
Diaľnice  
Údržba brehových porastov (oprávnenie správcu toku), nad 1000 m dĺžky  
Vypaľovanie stariny  
Výkon rybárskeho práva - lov rýb  
Zriadiť poľovnícke zariadenie - posed, soľník, krmelec, senník  
Výkon poľovníkeho práva - lov zveri  
Likvidácia brehových porastov holorubným spôsobom (oprávnenie správcu toku), nad 100 m dĺžky  
Miestne rozvody plynu, vody alebo pary (okrem domových prípojok)  
Účelové komunikácie  
Cesty I. až III. triedy  
Organizovanie spoločných poľovačiek  
Likvidácia remízok, nad 100 m<sup>2</sup>  
Likvidácia vetrolamov, protieróznych pásov, bez limitu  
Likvidácia jedno alebo viacradových stromoradií, nad 100 m dĺžky  
Výrub krov, nad 500 m<sup>2</sup>

#### Činnosti, ktoré môžu mať negatívny vplyv na ciele ochrany mimo chráneného územia

Skłádky odpadu - do 500 m  
Úpravne vody, miestna kanalizačná sieť a čistiarne odpadových vôd - do 1 000 m  
Úpravy tokov, priehrad, rybníkov a ochranných hrádzi - do 5 000 m  
Vypaľovanie stariny - do 500 m (2.5.2023, <https://www.sopsr.sk/natura/index1.php?p=4&sec=21&kod=SKCHVU037>).

V katastrí Trebišova a Milhostova sa ďalej nachádzajú:

**Ekologicky významné segmenty** krajiny Bučov les, krajinný priestor vodného toku Ondava a plochy lesa na lokalite Čongov

**Genofondovo významné lokality:** Lokalita Vodná nádrž Trebišov, jedná sa o umelú vodnú betónovú nádrž vo výrobnom okrsku Sever, severne od železničnej trate vymedzené podľa Regionálneho ÚSES okresu Trebišov (1994) s výskytom väčšieho počtu viacerých druhov vtákov a iných živočíchov. Menované technické dielo je v súčasnosti zničené, biotop vtákov zanikol.

**Lokalita Nový Koronč,** sa nachádza v severovýchodnej časti mesta, severne od ul. kpt. Nálepku. V súčasnosti sa jedná o intenzívne obrábanú poľnohospodársku ornú pôdu.

**Lokalita Prírodný park** – Bučov les - jedná sa o územie mestského prírodného parku (NKP) a jeho pokračovanie formou lesného parku za tokom Trnávka až po miestnu časť Nový Majer (vodný tok Ondavy). Pôvodné zloženie drevín parkovej zelene je v súčasnosti už značne pozmenené.

**Lokalita Lesík na Čongove** – jedná sa o malú plochu lesa juhozápadne od mesta Trebišov v okolitej veľkoblokovej ornej pôde s poľnohospodárskou veľkovýrobou.

**Lokalita Krajinný priestor Ondava** – jedná sa o územie, ktoré zahŕňa rieku Ondavu s brehovými porastami v úseku od Nového Majera po Pánsky diel pri Brehove so zvyškami lužných lesov a plochami pravidelne zaplavovaných lúk a pasienkov.

Súčasná krajinná štruktúra územia mesta Trebišov z hľadiska orografie má nižinný charakter. Jedná sa o poľnohospodársku krajinu s dominantnými plochami veľkoblokovej ornej pôdy s menej ako 5 % NDV. Plochy lesov sú minimálne, vodné toky v prirodzenom koryte toku sa nenachádzajú. Súčasnú krajinnú štruktúru riešeného územia mesta možno charakterizovať ako narušenú a veľmi narušenú. Jedná sa o typicky nižinnú poľnohospodársku krajinu, ktorej krajinná štruktúra je narušená poľnohospodárskou veľkovýrobou, trasami železničnej dopravy, rozsiahlymi hydromelioračnými stavbami, rozsiahlymi energovodmi a produktovodmi a samotným osídlením. Plánované investície v cestnej doprave, preložka, (obchvat) cesty I/79, regulácie tokov nebudú tento stav zlepšovať. Malé plochy lesov sa nachádzajú len v západnej a juhozápadnej časti riešeného územia a v priestore medzi tokom Trnávka a Novým Majerom. Plochy lesov sú takého malého plošného rozsahu, že nevytvárajú základ (kostru) ekologickej stability územia mesta. Hospodárska zeleň, najmä záhrady na pozemkoch RD vytvárajú vegetačný pás okolo osídlenia v MČ Milhostov, na lokalite Paričov a na lokalite RD „Trebišov - Západ“ (ÚPN, 2011 - 2019).

Za najväčšie problémy súčasnej krajinnej štruktúry možno považovať:

- nízky (minimálny) podiel plôch lesov (2% z celkovej rozlohy k. ú.),
- veľký rozsah veľkoblokovej ornej pôdy s rozsahom NDV menej ako 5 %,
- úplnú reguláciu jestvujúcich vodných tokov, kanalizácia tokov,
- veľký rozsah hydromelioračných zariadení, odvodnenie územia a vysušanie vrchného horizontu pôdy,
- fragmentáciu existujúcich biotopov technickými a sídelnými prvkami v krajine,
- postupnú likvidáciu prirodzených ekosystémov mesta v dôsledku plánovanej investičnej činnosti, pokles biodiverzity druhov,
- veľké znečistenie a nevyhovujúca kvalita vody vodných tokov,
- prevaha umelej výsadby líniovej a plošnej NDV s prevahou porastov topoľa,
- šírenie a nepriama podpora sukerálnych a nepôvodných druhov drevín a rastlín.

Súčasnú krajinnú štruktúru možno charakterizovať nasledovne:

### **Lesná a nelesná vegetácia**

Na k. ú. Trebišova a Milhostova sa súvislé plochy lesov nenachádzajú. Jedná sa len o ostrovčekovité plochy lesov v západnej časti. Na riešenom území sa nachádzajú: v rovinnom stupni Východoslovenskej nížiny, pozdĺž vodného toku Ondavy plošne izolované enklávy (zvyšky) lužného lesa v úseku od Nového Majera po Brehov, Pánsky diel s plochami pravidelne zaplavovaných lúk a pasienkov, východne od toku Trnávky sa nachádza plocha lesov osobitného určenia (lesopark mesta) prírodný park Bučov les s prevahou porastov duba, jaseňa a topoľa. Nelesná drevinná vegetácia (NDV) je na riešenom území zastúpená: plošnou a líniovou NDV umelo vysadenou s prevahou porastov topoľa a ovocných stromov. Líniová NDV je vysadená pozdĺž umelých vodných tokov, hydromelioračných kanálov a miestnych účelových komunikácií (ÚPN, 2011 - 2019).

## Poľnohospodárska pôda

Prevažná časť poľnohospodárskej pôdy na riešenom území zaberá veľkobloková orná pôda a plochy TTP. Na riešenom území Trebišova možno vyčleniť tieto pôdne typy: černoziem, hnedozem, lužné pôdy, ktoré sa vyskytujú iba ako subtypy. Najhodnotnejšia je hnedozem. Poľnohospodárska pôda je vhodná na pestovanie obilnín (ÚPN, 2011 - 2019).

## Sídelná vegetácia

V juhovýchodnej časti intravilánu mesta Trebišov sa rozprestiera rozsiahly mestský park o rozlohe 62 ha. Tvoria ho časť pôvodného zátopového lužného lesa a historická parková zeleň pozostávajúca z listnatých a ihličnatých drevín. Jedná sa o sídelnú vegetáciu prirodzenú (s časťami prírodných fragmentov lužného lesa), synantropnú (antropické spoločenstvá) a kultúrnu (založenú a udržiavanú človekom). V okolí kaštieľa rastie tis obyčajný – *Taxus baccata* L. Z ihličnatých stromov je najviac zastúpený smrek obyčajný – *Picea excelsa*, smrek pichľavý – *Picea pungens*, borovica sosna – *Pinus silvestris* L., borovica čierna - *Pinus nigra* ARNOLD, smrekovec opadavý – *Larix decidua* MILL., tuja východná - *Thuja orientalis* L., a tuja západná – *Thuja occidentalis* L. Z listnáčov tu rastie jaseň štíhly – *Fraxinus excelsior* L., dub letný – *Quercus robur* L., dub zimný – *Quercus petraea*, buk lesný – *Fagus silvatica* L., platan javorolistý – *Acer platanoides* L., hrab obyčajný – *Carpinus betulus* L., breza bradavičnatá – *Betula verrucosa*, jelša lepkavá – *Alnus glutinosa*, agát biely – *Robinia pseudoacacia* L., topol biely – *Populus alba* L., topol čierny – *Populus nigra* L., vrba rakyta – *Salix caprea* L., topol osika – *Populus tremula* L., čremcha strapcovitá – *Padus racemosa*, brest hrabolitý – *Ulmus carpinifolia* GLED., pagaštan konský – *Aesculus hippocastanum* L., lipa malolistá – *Tilia cordata* MILL., rozličné druhy javorov. Z krovín je najviac rozšírená baza čierna – *Sambucus nigra* L., trnka obyčajná – *Prunus spinosa* L., svíb krvavý – *Cornus sanguinea* L., bršlen európsky – *Euonymus europaea* L., orgován obyčajný – *Syringa vulgaris* L., zemolez tatársky – *Lonicera tatarica* L. Menšie plochy sídelnej zelene sa nachádzajú v CMZ na ul. M. R. Štefánika, Cintorínskej ulici, a Komenského ulici. Väčšie plochy vyhradenej zelene s nachádzajú v športových a školských areáloch, v areáli NSP a v areáloch kostolov. Jedná sa o malé parkové plochy väčšinou do 0,5 ha, parkové líniové a vegetačné pásy (ul. M. R. Štefánika, ul. Komenského), stromové aleje pozdĺž hlavnej mestskej triedy a MK. Ďalej sa jedná o menšie parkové plochy obytných súborov a parkov upravené plochy pred budovami. Jedná sa o verejnú sídelnú zeleň s prevahou sociálnej funkcie. Druhovú zloženú z drevin tvoria drevinové porasty a trávnaté plochy, fyto-diverzita plôch je nízka s nízkou významnosťou rastových formácií drevín (ÚPN, 2011 - 2019).

## Verejná zeleň

Plochy zelene v meste sú zastúpené plochami verejnej parkovej a sprievodnej zelene, plochami vyhradenej zelene v areáloch vybavenosti a v zástavbe rodinných domov a plochami cintorínov. Najväčšiu rozlohu má centrálny historický mestský park pri bývalom kaštieľi, ktorý východne od toku Trnávka nadväzuje na lesopark mesta. Lesopark mesta sa rozprestiera od toku Trnávky až po vodný tok Ondavy. Menšie parkové plochy sa nachádzajú na území CMZ na križovatke Cintorínskej ulice a ul. M. R. Štefánika, pred hotelom Zemplín, pri autobusovej stanici a pozdĺž ulice M. R. Štefánika. Rozsah plôch zelene v meste je optimálny a je adekvátny veľkosti mesta a súčasnému charakteru krajinnej štruktúry riešeného územia. Hlavný mestský cintorín sa nachádza na Cintorínskej ulici (ÚPN, 2011 - 2019).

## Starostlivosť o územie

Územným plánovaním sa sústavne a komplexne rieši priestorové usporiadanie a funkčné využívanie územia, určujú sa zásady, navrhuje sa vecná a časová koordinácia činností ovplyvňujúcich životné prostredie, ekologickú stabilitu, kultúrno – historické hodnoty územia, územný rozvoj a tvorbu krajiny v súlade s princípmi trvalo udržateľného rozvoja. Územné plánovanie je v súčasnosti upravené zákonom č. 50/1976 Zb. o územnom plánovaní a stavebnom poriadku v znení neskorších predpisov. Územno - plánovacia dokumentácia je základným nástrojom územného rozvoja a starostlivosti o životné prostredie v meste. Základným nástrojom územného plánovania je územný plán mesta. Územný plán mesta je výsledok formálneho plánovania a je územnoplánovacím dokumentom v zmysle zákona č.50/1976 Zb. (zákon o územnom plánovaní a stavebnom poriadku v znení neskorších predpisov) a v zmysle vyhlášky č.84/1976 Zb. (o územnoplánovacích podkladoch a územnoplánovacej dokumentácii) v znení neskorších predpisov. Základným pre mesto je územný plán sídelného



útvary (ÚPN SÚ), ktorého záväzná časť sa po schválení mestským zastupiteľstvom stáva všeobecne záväzným nariadením mesta. Obstarávateľom ÚPN mesta (alebo zóny) je mestská samospráva.

Mesto Trebišov má spracovaný Územný plán mesta, ktorý bol schválený Mestom Trebišov prostredníctvom Mestského zastupiteľstva mesta Trebišov uznesením č.136/2011 dňa 28.09.2011, ktorý v zmysle § 11 ods. 5 stavebného zákona ustanovuje najmä zásady a regulatívy priestorového usporiadania a funkčného využívania územia mesta.

Mesto Trebišov prostredníctvom Mestského zastupiteľstva mesta Trebišov schválilo Územný plán mesta a tieto zmeny a doplnky:

- Územný plán mesta Trebišov, ktorý bol schválený Mestom Trebišov prostredníctvom Mestského zastupiteľstva mesta Trebišov uznesením č.136/2011 dňa 28.09.2011, záväzná časť vyhlásená VZN č. 108/2011 zo dňa 28.09.2011 s účinnosťou 13.10.2011.
- Zmeny a doplnky č.1 uznesením č. 169/2012 dňa 28.12.2012, záväzná časť ÚPN doplnená a vyhlásená dodatkom č.1 k VZN č. 108/2011 zo dňa 28.12.2012 s účinnosťou 15.01.2013.
- Zmeny a doplnky č.2 uznesením č. 59/2013 dňa 26.06.2013. Na doplnení a vyhlásení dodatkom č.2 k Všeobecne záväzným nariadením č. 108/2011 sa Zastupiteľstvo mesta uznieslo uznesením č. 59/2013 dňa 26.06.2013, s účinnosťou 12.7.2013.
- Zmeny a doplnky č.3 uznesením č. 104/2018 dňa 17.9.2018. Na doplnení a vyhlásení dodatkom č.3 k Všeobecne záväzným nariadením č. 108/2011 sa Zastupiteľstvo mesta uznieslo uznesením č. 105/2018 dňa 17.9.2018, s účinnosťou 2.10.2018.
- Zmeny a doplnky č.4 uznesením č. 69/2019 dňa 15.04.2019. Na doplnení a vyhlásení dodatkom č.4 k Všeobecne záväzným nariadením č. 108/2011 sa Zastupiteľstvo mesta uznieslo uznesením č. 70/2019 dňa 15.04.2019, s účinnosťou 02.05.2019 (ZaD5, 2019).
- Zmeny a doplnky č.5 územného plánu mesta sú obstarané a vypracované podľa ustanovení oddielu 7, §31 zákona č. 50/1976 Zb. (stavebný zákon) a v znení jeho novších ustanovení. Pri spracovaní zmeny územného plánu mesta boli primerane použité a v riešení akceptované požiadavky vyhlášky Ministerstva životného prostredia (MŽP) SR č. 55/2001 Z.z. o územnoplánovacích podkladoch a územnoplánovacej dokumentácii a vyhlášky MŽP SR č. 532/2002 Z.z. o všeobecných technických požiadavkách na výstavbu. Cieľom spracovania Zmien a doplnkov č.5/2019 ÚPN-M je zmeniť a doplniť schválenú koncepciu rozvoja mesta Trebišov v súlade s aktuálnymi potrebami územného rozvoja mesta. Hlavným cieľom návrhu ZaD č.5/2019 ÚPN-M Trebišov je zmena funkčného využitia územia (ZaD č.5 ÚPN Mesta Trebišov).

## Ochrana ovzdušia

Na ochranu ovzdušia v UMR pred potenciálnymi a reálnymi zdrojmi znečistenia slúži zákon č. 478/2002 Z. z. o ochrane ovzdušia v znení neskorších predpisov. Upravuje práva a povinnosti právnických a fyzických osôb pri ochrane ovzdušia pred vnášaním znečisťujúcich látok ľudskou činnosťou a spôsobom obmedzenia následkov znečisťovania. V zákone sú definované znečisťujúce látky, zdroje znečisťovania, povinnosti právnických a fyzických osôb, ako aj prevádzkovateľov zdrojov znečistenia ovzdušia, poplatky a pokuty za znečisťovanie ovzdušia. Definované sú veľké zdroje znečistenia ovzdušia ako technologické celky so súhrnným tepelným výkonom 50 MW alebo vyšším.

Na území okresu Trebišov sa nachádza 6 veľkých zdrojov a cca 250 stredných zdrojov znečistenia ovzdušia. V meste Trebišov sa nenachádzajú veľké zdroje znečistenia ovzdušia. Do polovice 90-tych rokov minulého storočia sa vo výrobnom okrsku „Sever“ nachádzal veľký zdroj znečisťovania ovzdušia – energocentrum bývalého Cukrovaru a potravinárskeho kombinátu. Na zastavanom území mesta sa v súčasnosti nachádza 136 stredných zdrojov znečisťovania ovzdušia. Zoznam stredných zdrojov znečisťovania ovzdušia bol zdokumentovaný v prieskumoch a rozboroch mesta. V k. ú. Trebišova a Milhostova sa v súčasnosti nenachádza žiadna monitorovacia, meracia stanica SHMÚ, ktorá by bola súčasťou siete regionálnych staníc SR a priebežne (kontinuálne) sledovala stav znečistenia ovzdušia v meste. Na stanici Milhostov bolo monitorovacie zariadenie zrušené v roku 1999. V súčasnosti ale je možné reálne zhodnotiť a charakterizovať súčasné znečistenie ovzdušia (emisnú a imisnú situáciu) na k. ú. Trebišova a Milhostova na monitorovacej stanici ul. T.G.Masaryka.

Okrem stacionárnych stredných a malých zdrojov znečisťovania ovzdušia na riešenom území mesta sa na znečistení ovzdušia výrazne podieľa automobilová doprava najmä po cestách I. a III. triedy a po hlavných mestských zberných komunikáciách mesta. Jedná sa najmä o automobilovú dopravu na: ceste I/79 v trase západný obchvat mesta - ul. kpt. Nálepku – Cukrovarská ulica – Milhostovská ulica, ceste III/553 47 v trase Trebišov, križovatka s cestou I/79 na Cukrovarskej ulici - Priginova ulica – Sadovská ulica – Nový Majer, ceste III/553 11 v trase Trebišov (križovatka s I/79) – Kožuchov – Zemplínsky Branč a hlavných mestských zberných

komunikáciách (MZ), a to najmä na Dopravnej ulici, ulici Československej armády, ul. M. R. Štefánika, ul. Komenského a ul. SNP (ÚPN, 2011 - 2019).

Nasledujúca tabuľka prezentuje emisie základných znečisťujúcich látok v tonách na km<sup>2</sup> v dotknutých okrese Trebišov.

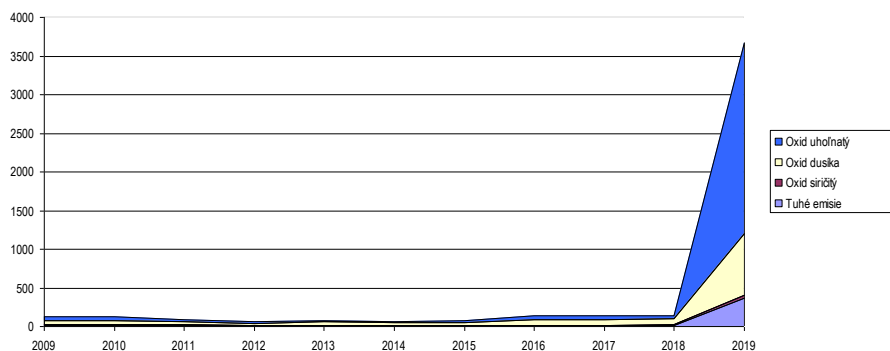
Produkcia v t na km <sup>2</sup> podľa územie, chemická zlúčenina a rok											
Okres Trebišov	2009	2010	2011	2012	2013	2014	2015	2016	2017	2018	2019
Tuhé emisie	17,4	18,3	16,7	7,9	6,5	5,6	6,5	8,2	10,8	12,4	372,2
Oxid siričitý	9	7,9	7	3,8	6,6	5,3	5,8	7,5	6,7	10,6	36
Oxid dusíka	44,3	53	36,5	28,6	44,3	36,6	36,3	75,7	76,2	73,3	793,4
Oxid uhoľnatý	51,8	49,6	26,6	21,2	24,8	20,8	21,1	44,5	41	39,8	2 468,20

Zdroj: DataCube ŠÚ, 2023

Nasledujúca tabuľka prezentuje vývoj emisií základných znečisťujúcich látok na území okresu od roku 2009 do roku 2019.

Produkcia v t podľa územie, chemická zlúčenina a rok											
Okres Trebišov	2009	2010	2011	2012	2013	2014	2015	2016	2017	2018	2019
Tuhé emisie	0,0	0,0	0,0	0,0	0,0	0,0	0,0	0,0	0,0	0,0	0,3
Oxid siričitý	0,0	0,0	0,0	0,0	0,0	0,0	0,0	0,0	0,0	0,0	0,0
Oxid dusíka	0,0	0,0	0,0	0,0	0,0	0,0	0,0	0,1	0,1	0,1	0,7
Oxid uhoľnatý	0,0	0,0	0,0	0,0	0,0	0,0	0,0	0,0	0,0	0,0	2,3
Slovenská republika											
Tuhé emisie	0,1	0,1	0,1	0,1	0,1	0,1	0,1	0,1	0,1	0,1	0,6
Oxid siričitý	1,2	1,3	1,3	1,1	1	0,9	1,3	0,5	0,5	0,4	0,3
Oxid dusíka	0,7	0,7	0,7	0,6	0,6	0,6	0,6	0,5	0,5	0,5	1,2
Oxid uhoľnatý	2,3	2,6	2,9	2,8	2,8	3,1	3,1	3,1	3,1	2,9	5,7

Zdroj: DataCube ŠÚ, 2023



Obrázok: Vývoj základných znečisťujúcich látok v okrese Trebišov od 2009 do roku 2019  
 Zdroj: DataCubes, 2023

Kvalitu ovzdušia pre mesto Trebišov sleduje monitorovacia stanica Trebišov - ul. T.G.Masaryka. Stanica monitoruje požadované hodnoty znečistenia v oblasti predmestského typu.

Košícky kraj						Merací program											
Okres	Kód Eol	Názov stanice	Typ		Zemepisná		Nadmorská výška [m]	Kontinuálne							Manuálne		
			oblasti	stanice	dĺžka	Šírka		PM <sub>10</sub>	PM <sub>2,5</sub>	NO, NO <sub>2</sub>	SO <sub>2</sub>	O <sub>3</sub>	CO	Benzén	Hg	As, Cd, Ni, Pb	BaP
Gelnica	SK0042A	Kojšovská hoľa	R	B	20°59'14"	48°46'58"	1232										
Michalovce	SK0030A	Strážske, Mierová	U	B	21°50'15"	48°52'27"	133										
Spišská Nová Ves	SK0265A	Krompachy, SNP	U	T	20°52'26"	48°54'56"	372										
Trebišov	SK0073A	Trebišov, T. G. Masaryka	S	B	21°42'45"	48°37'42"	107										
Spolu								3	3	3	1	2	1	1			1

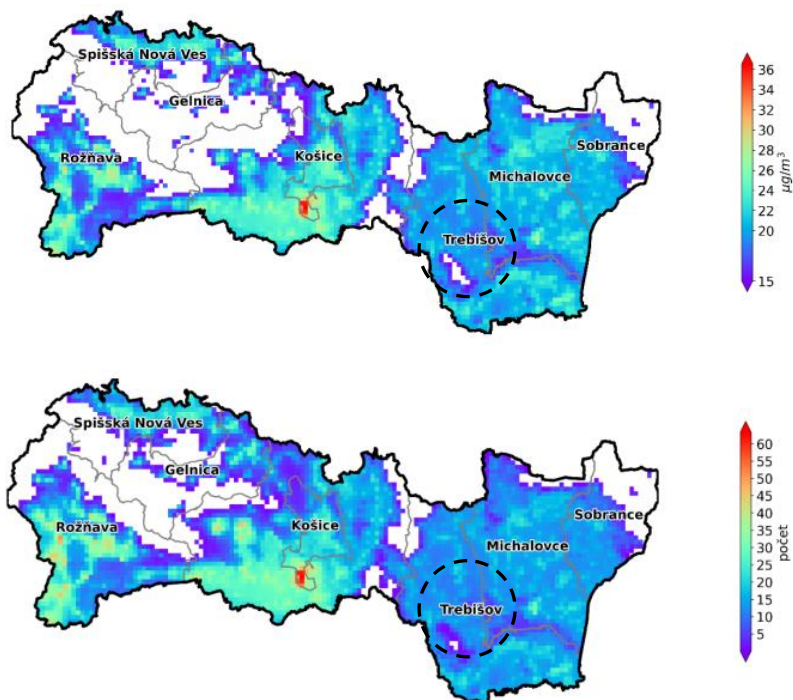


Obrázok: Monitorovacie stanice KE kraj  
 Zdroj: 5.7.2023, [https://www.shmu.sk/File/oko/rocenky/2021\\_Priloha\\_KE\\_v2.pdf](https://www.shmu.sk/File/oko/rocenky/2021_Priloha_KE_v2.pdf)

Automatické prístroje kontinuálneho monitoringu poskytujú priemerné hodinové koncentrácie PM<sub>10</sub>, PM<sub>2,5</sub>, oxidov dusíka, oxidu siričitého, ozónu, oxidu uhoľnatého, benzénu a ortuti. Skúšobné laboratórium SHMÚ v rámci manuálneho monitoringu analyzuje ťažké kovy a polycyklické aromatické uhľovodíky, výsledkom sú priemerné 24-hodinové hodnoty.

### Tuhé častice

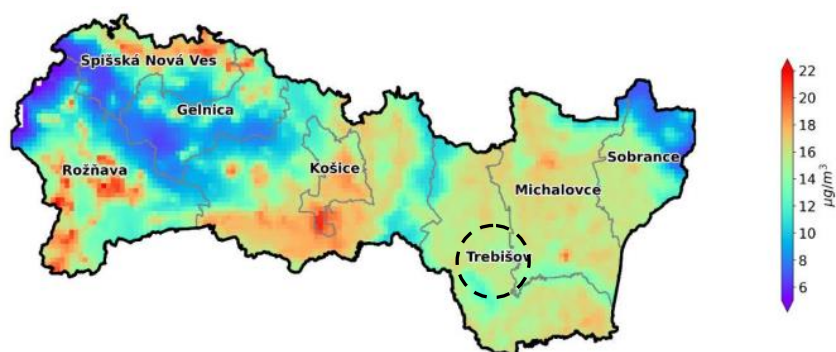
Na nasledujúcich obrázkoch sú výsledky modelovania pre PM<sub>10</sub> a PM<sub>2,5</sub>, vypočítané pre rok 2021 pomocou modelu RIO upraveného následne pomocou regresnej IDW-R metódy (podrobnejšie v Kapitole 4 Správy o kvalite ovzdušia v SR za rok 2021). Pre lepšiu názornosť sú zobrazené iba oblasti, pre ktoré vyšli priemerné ročné hodnoty koncentrácií vyššie ako prísnejšie ročné limity odporúčané WHO (15.6.2023, [https://www.shmu.sk/File/oko/rocenky/2021\\_Priloha\\_KE\\_v2.pdf](https://www.shmu.sk/File/oko/rocenky/2021_Priloha_KE_v2.pdf)).



Obrázok: Priemerná ročná koncentrácia PM10 (vľavo) a počet prekročení limitnej dennej hodnoty PM10 (vpravo) v roku 2021. Zobrazené sú len hodnoty nad  $15 \mu\text{g}\cdot\text{m}^{-3}$  a nenulový počet prekročení  
Zdroj: 5.7.2023, [https://www.shmu.sk/File/oko/rocenky/2021\\_Priloza\\_KE\\_v2.pdf](https://www.shmu.sk/File/oko/rocenky/2021_Priloza_KE_v2.pdf)

Limitná hodnota pre priemernú ročnú koncentráciu PM10 ( $40 \mu\text{g}\cdot\text{m}^{-3}$ ) v zóne Košický kraj nebola prekročená. Podobne, limitnú hodnotu pre počet prekročení za rok (35-krát) priemernej dennej koncentrácie PM10 ( $50 \mu\text{g}\cdot\text{m}^{-3}$ ) nepresiahla žiadna stanica. Dopravná stanica Kropachy zaznamenala najvyššiu priemernú ročnú koncentráciu PM10  $25 \mu\text{g}\cdot\text{m}^{-3}$  a vyšší počet denných prekročení (26). Medzi požadovými stanicami – mestskou v Strážskom, Mierová a **predmestskou v Trebišove, T. G. Masaryka** – sa zaznamenali veľmi malé rozdiely v nameraných ročných koncentráciách (22, resp.  $23 \mu\text{g}\cdot\text{m}^{-3}$ ). Pribeh priemerných mesačných koncentrácií PM10, PM2,5 sa vyznačuje najvyššími hodnotami v chladných mesiacoch roka. Príčinou je vykurovanie domácností tuhým palivom a zhoršené rozptylové podmienky. Pozornosť si zaslúži fakt, že na dopravnej monitorovacej stanici v Kropachoch boli namerané veľmi podobné hodnoty, ako na mestskej resp. predmestskej požadovej stanici v Strážskom a **Trebišove**. Dôvodom je pravdepodobne podobný charakter zdrojov (menší vplyv má cestná doprava, výraznejší vykurovanie domácností) (5.7.2023, [https://www.shmu.sk/File/oko/rocenky/2021\\_Priloza\\_KE\\_v2.pdf](https://www.shmu.sk/File/oko/rocenky/2021_Priloza_KE_v2.pdf)).

Mapa zobrazuje priestorové rozloženie priemerných ročných koncentrácií PM2,5 podľa výstupu modelu RIO v kombinácii s modelom IDW-R. Podľa výstupov modelu bola priemerná ročná koncentrácia PM2,5 na celom území zóny vyššia než limitná hodnota odporúčaná WHO (limitné hodnoty WHO sú prísnejšie než limity EÚ). Priestorové rozloženie priemerných ročných koncentrácií PM2,5 podľa modelu RIO, IDW-R má podobný charakter ako pre PM10.

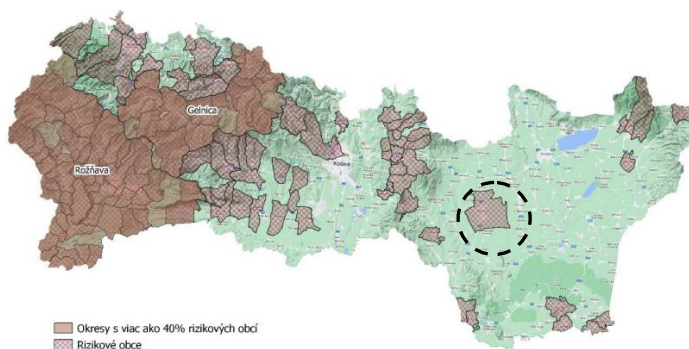


Obrázok: Priemerné ročné koncentrácie PM2,5 rok 2021.  
Zdroj: 5.7.2023, [https://www.shmu.sk/File/oko/rocenky/2021\\_Priloza\\_KE\\_v2.pdf](https://www.shmu.sk/File/oko/rocenky/2021_Priloza_KE_v2.pdf)

### Rizikové oblasti

Nasledujúca mapa zobrazuje oblasti, ktoré sú podľa výsledkov modelovania ohrozené zhoršenou kvalitou ovzdušia kvôli PM a benzo(a)pyrénu z vykurovania domácností spracované podľa metodiky D. Štefánik: Určenie rizikových obcí s kvalitou ovzdušia ohrozenou lokálnym vykurovaním a zhoršenými rozptylovými podmienkami (aktualizované v roku 2022)<sup>5</sup>. Metodika vychádza z údajov o používaní tuhých palív na vykurovanie domácností podľa SODB 2021, zohľadňuje vysoké koncentrácie PM podľa výstupov matematického modelovania a berie do úvahy nepriaznivé rozptylové podmienky. Pre matematické modelovanie nie sú dostupné vstupné dáta, ktoré by pokrývali celé územie krajiny s vysokým priestorovým rozlíšením. Z toho dôvodu predpokladáme, že oblasť je riziková, ak má vysoký podiel vykurovania tuhým palivom, aj ak matematické modelovanie túto skutočnosť nezachytilo. Výrazne väčšie zastúpenie rizikových oblastí v západnej časti zóny je ovplyvnené vyšším podielom tuhých palív na vykurovaní domácností v horských oblastiach s dobrou dostupnosťou palivového dreva, hornatým terénom, s horšími rozptylovými podmienkami v oblasti Slovenského Rudohoria na rozdiel od dobre ventilovanej oblasti Východoslovenskej nížiny. Je potrebné poznamenať, že hodnotenie je založené na údajoch zo SODB 2021, ktoré neodrážalo ešte dopad energetickej krízy (5.7.2023, [https://www.shmu.sk/File/oko/rocenky/2021\\_Priloza\\_KE\\_v2.pdf](https://www.shmu.sk/File/oko/rocenky/2021_Priloza_KE_v2.pdf)).

Mesto Trebišov spadá medzi rizikové oblasti.



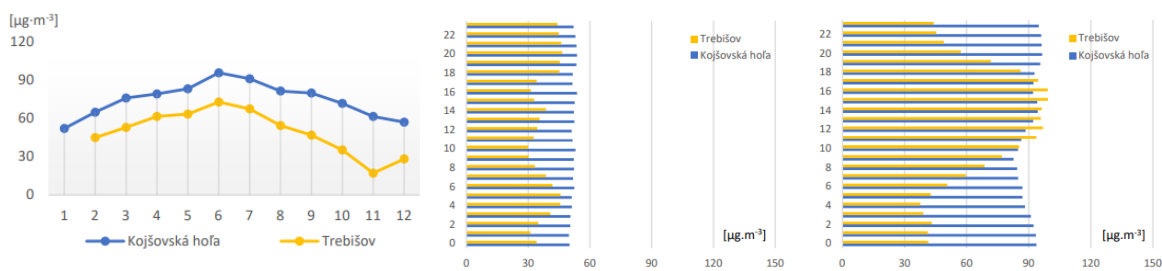
Obrázok: Rizikové obce a okresy v Košickom kraji a v aglomerácii Košice  
 Zdroj: 5.7.2023, [https://www.shmu.sk/File/oko/rocenky/2021\\_Prilooha\\_KE\\_v2.pdf](https://www.shmu.sk/File/oko/rocenky/2021_Prilooha_KE_v2.pdf)

## Oxid dusičitý

Hlavným zdrojom emisií NO<sub>2</sub> je cestná doprava. Najvyššie koncentrácie z tohto dôvodu zaznamenávame na dopravnej stanici Krompachy. Priemerná ročná úroveň (14 µg · m<sup>-3</sup>) však ani tu neprekračuje limitnú hodnotou pre túto znečisťujúcu látku (40 µg · m<sup>-3</sup>). Namerané hodnoty si celý rok udržiavajú relatívne konštantnú úroveň s nevýrazným minimom v letných mesiacoch, ktoré sa na regionálnej stanici na Kojšovskej holi takmer neprejavuje. Priemerné ročné koncentrácie na pozadových stanicách dosahovali **12 µg · m<sup>-3</sup> (Trebišov)** a 5 µg · m<sup>-3</sup> (Kojšovská hoľa). Koncentrácie NO<sub>2</sub> v zóne Košický kraj na relatívne nízkej úrovni. Jedinou stanicou, ktorá splnila odporúčania WHO (10 µg · m<sup>-3</sup>), s výrazne prísnejšími limitmi než limity EÚ, je Kojšovská hoľa (5.7.2023, [https://www.shmu.sk/File/oko/rocenky/2021\\_Prilooha\\_KE\\_v2.pdf](https://www.shmu.sk/File/oko/rocenky/2021_Prilooha_KE_v2.pdf)).

## Ozón

Najvyššie koncentrácie prízemného ozónu sa vyskytujú spravidla v teplých mesiacoch s vysokou intenzitou slnečného svitu. Nasledujúci obrázok zachytáva tzv. denný chod koncentrácie O<sub>3</sub>, z ktorého môžeme dedukovať, že koncentrácie stúpajú s východom slnka, vrchol dosahujú okolo poludnia a vo večerných hodinách postupne klesajú na minimum, ktoré sa vyskytuje nadržanom. Veľké rozdiely v koncentráciách zaznamenávame tiež v teplom a chladnom období.



Priemerné mesačné koncentrácie O<sub>3</sub>.

Zdroj: 5.7.2023, [https://www.shmu.sk/File/oko/rocenky/2021\\_Prilooha\\_KE\\_v2.pdf](https://www.shmu.sk/File/oko/rocenky/2021_Prilooha_KE_v2.pdf)

Denný chod koncentrácie O<sub>3</sub> v januári 2021.

Denný chod koncentrácie O<sub>3</sub> v júli 2021.

## Hlukové pomery z dopravy

V zmysle Nariadenia vlády SR č. 40/2002 Z. z. o ochrane zdravia pred hlukom a vibráciami najvyššie prípustné hodnoty hluku z dopravy vo vonkajších priestoroch v obytnom území ciest I. a II. triedy, zberných mestských komunikácií a hlavných železničných ťahov sú povolené pre deň LA eq,p = 60 dB a v noci LA eq,p = 50 dB.

V súčasnosti sa na k. ú. Trebišova a Milhostova nerealizuje Regionálnym úradom verejného zdravotníctva v Trebišove žiadne kontinuálne merania hladiny hluku najmä u obytného územia mesta. Najväčším zdrojom hluku v zastavanom území mesta je cestná a železničná doprava. Jedná sa najmä o cestu I/79 s vysokou intenzitou dopravy (viď výsledky celoštátneho sčítania cestnej dopravy v roku 2005) a o železničnú trať normálneho rozchodu, širokorozchodnú trať (ŠRT) a železničnú stanicu. Železničná trať regionálneho významu Trebišov – Vranov nad Topľou je málo využívaná.



Nadmerným hlukom sú prípustné hodnoty prekročené: v MČ Milhostov u obytného územia so zástavbou rodinných domov na Milhostovskej ulici z dopravy na ceste I/79, vo výrobnom okrsku Sever u obytného územia východne od ul. Cukrovarskej (na ceste I/79), na ul. kpt. Nálepku (na ceste I/79) u obytného územia so zástavbou rodinných a bytových domov, na ul. J. Husa, ul. Československej armády a Šrobárovej ulice u obytného územia sústredeného južne od železničnej stanice, od železničnej trate, ŠRT a automobilovej dopravy po ul. Československej armády a na ul. Pribinovej u obytného územia sústredeného južne od železničnej trate a ŠRT. Menovaný stav je spôsobený prieťahom cesty I/79 cez severnú časť mesta a MČ Milhostov a tým že v bezprostrednej blízkosti železničnej trate sa nachádza obytné územie so zástavbou rodinných domov. Situovanie železničných tratí a ŽST Trebišov na území mesta je definitívne a nezvratné. Vzhľadom na chýbajúce sčítanie cestnej dopravy na hlavných mestských zberných komunikáciách (cestách III. triedy) nie je možné v súčasnosti zdokumentovať negatívne účinky hluku z cestnej dopravy najmä na ul. Československej armády, Komenského ulici, ulici SNP a na hlavnej mestskej triede ul. M. R. Štefánika (ÚPN, 2011 - 2019).

## Odpadové hospodárstvo

Základným právnym predpisom pri predchádzaní vzniku odpadov a pri nakladaní s odpadmi je zákon NR SR č. 79/2015 Z. z. o odpadoch a o zmene a doplnení niektorých zákonov, ktorý nadobudol účinnosť 1. januára 2016 a vyhláška 371/2015 z 13. novembra 2015, ktorou sa vykonávajú niektoré ustanovenia zákona o odpadoch. Jedným zo základných nástrojov stratégie hospodárenia s odpadmi je vypracovanie „Programov odpadového hospodárstva“. Program odpadového hospodárstva Slovenskej republiky vypracováva Ministerstvo životného prostredia a následne samosprávny kraj, obec a pôvodca odpadu. Obsah Programu odpadového hospodárstva mesta na roky 2016 - 2020 je zostavený podľa požiadaviek § 2 až § 5 vyhlášky MŽP SR č. 310/2013 Z.z., ktorou sa vykonávajú niektoré ustanovenia zákona o odpadoch a zároveň zohľadňuje POH SR a POH Košického kraja. Ciele a opatrenia POH SR a POH Košického kraja 2016 - 2020, ktoré sa budú realizovať mestom, právnickými a fyzickými osobami sú preto rozpracované v záväznej časti POH kraja. Odpadové hospodárstvo zahŕňa všetky činnosti zamerané na predchádzanie a obmedzovanie vzniku odpadov, znižovanie ich nebezpečnosti pre životné prostredie, ako aj na nakladanie s odpadmi v súlade s platnými zákonmi. Nakladanie s odpadmi je definované ako zber odpadov, preprava odpadov, zhodnocovanie odpadov a zneškodňovanie odpadov vrátane starostlivosti o miesto zneškodňovania.

Odpadové hospodárstvo zahŕňa všetky činnosti zamerané na predchádzanie a obmedzovanie vzniku odpadov, znižovanie ich nebezpečnosti pre životné prostredie, ako aj na nakladanie s odpadmi v súlade s platnými zákonmi. Nakladanie s odpadmi je definované ako zber odpadov, preprava odpadov, zhodnocovanie odpadov a zneškodňovanie odpadov vrátane starostlivosti o miesto zneškodňovania. Štatistické relatívne ukazovatele v oblasti nakladania s komunálnym odpadom prezentuje nasledujúca tabuľka.

Relatívne ukazovatele z oblasti nakladania s komunálnym odpadom v regióne											
	2011	2012	2013	2014	2015	2016	2017	2018	2019	2020	2021
Mn. komun. odpadu (kg/obyv.)	256,95	269,87	272,31	276,58	294,61	285,03	320,42	329,24	339,83	360,54	374,7
Mn. zhodn. kom. odp. (kg/obyv.)	109,79	125,55	131,47	131,71	146,18	147,71	177,8	202,84	218,38	238,31	255,35
Mn. znešk. kom. odp. (kg/obyv.)	147,09	144,22	139,94	143,96	146,59	136,4	142,62	126,4	121,45	120,22	116,19
% zhodnoc. kom. odpadu	42,73	46,52	48,28	47,62	49,62	51,82	55,49	61,61	64,26	66,1	68,15
% zhodn. kom. odp. kompost. (%)	8,6	10,86	11,75	11,96	16,94	21,95	25,4	33,8	35,18	38,34	39,44
% miera skládkovania	55,29	51,62	51,27	49,35	49,76	47,85	44,51	38,39	35,74	33,34	31

Zdroj: ŠÚ SR, DataCubes, 2023

Produkcia odpadov v okrese Trebišov			
	2019	2020	2021
Spolu	32 568,07	30 989,05	30 990,51
Papier a lepenka	729,8	3 136,52	1 540,13
Sklo	491,26	614,63	869,6
Viacvrstvové kombinované materi...	8,36	10,3	14,24
Obaly z kovu	25,66	67,58	133,72
Obaly obsahujúce zvyšky nebe ...	1,52	1,93	1,43
Biologicky rozložiteľný kuchynský ...	26,78	54,44	195,54
Šatstvo	2,34	4,07	9,68

Textílie	-	1,68	-
Žiarivky a iný odpad obsahujúci ortuť	0,13	0,95	1,61
Vyradené zariadenia .....	51,34	26,8	48,41
Jedlé oleje a tuky	1,28	5,78	6,34
Oleje a tuky iné ako uvedené v 20 0...	1,18	1,47	1,7
Farby, tlačiarenské farby, .....	3,2	4,04	3,2
Detergenty iné ako uvedené v 20 0..	-	0,33	-
Batérie a akumulátory uvedené v 16...	4,47	8,93	19,01
Batérie a akumulátory iné ako ...	0,05	0,39	0,39
Vyradené elektrické a elektroni....	55,32	39,16	63,45
Vyradené elektrické .... iné ako .....	698,92	358,22	551,35
Drevo iné ako uvedené v 20 01 37	60,86	116,47	535,67
Plasty	682,69	837,39	1 157,40
Kovy	4 822,86	4 030,81	5 171,93
Biologicky rozložiteľný odpad	3 102,06	2 707,55	3 143,12
Zemina a kamenivo	-	65,1	4,88
Iné biologicky nerozložiteľné odpady	42,4	125,58	209,45
Zmesový komunálny odpad	16 893,84	17 039,13	15 996,76
Odpad z čistenia ulíc	-	0,56	-
Odpad z čistenia kanalizácie	-	-	3,62
Objemný odpad	1 989,82	1 794,32	1 316,40
Drobný stavebný odpad (1)	2 871,92	5 455,22	2 102,82

Zdroj: prepočítané podľa ŠÚ SR, DataCubes, 2023

## Zber, separácia, zhodnocovanie a zneškodňovanie odpadov

Množstvo komunálneho odpadu podľa spôsobu nakladania za okres Trebišov (v tonách)					
	2017	2018	2019	2020	2021
spolu	25 002,20	32 738,16	32 568,07	30 989,05	30 990,51
zhodnocovaný materiálavo	1 166,50	10 587,59	8 894,13	5 146,80	6 861,07
zhodnocovaný energeticky	-	270,53	195	223,61	702,45
zhod. spätným získavaním org. látok	1 330,07	3 263,96	4 614,17	6 867,43	6 075,37
z toho: kompostovanie	584,44	1 960,71	3 189,70	2 874,47	3 379,84
zhodnocovaný iným spôsobom	.	-	-	0,04	26,15
zneškodňovaný skládkovaním	22 505,63	18 616,09	18 864,77	18 699,70	17 289,12
zneš. spaľov. bez ener. využitia	-	-	-	-	-
zneškodňovaný iným spôsobom	-	-	-	0	-
iné nakladanie	-	-	-	51,48	36,35

Zdroj: ŠÚ SR, DataCubes, 2023

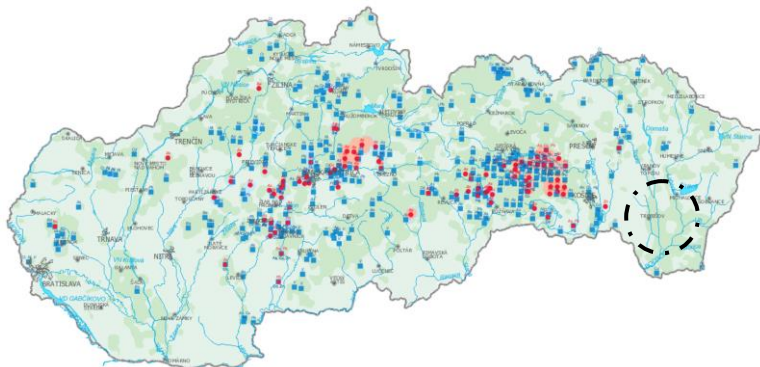
## Pôda

Hodnotené územie v okolí mesta Trebišov tvoria prevažne plochy lesov, lúk a plôch s poľnohospodárskou činnosťou, ako aj so zastavanou plochou a tak sa predpokladá, že pôvodné horninové prostredie môže byť miestami znečistené piesakmi z poľnohospodárskej výroby a intenzívnou dopravou. Medzi hlavné negatívne faktory, ktoré ovplyvňujú pôdnu produkciu a jej environmentálne funkcie patria najmä zhutňovanie a acidifikácia pôd, neuvážené rekultivácie pôd, neúmerne meliorácie, nadmerná chemizácia, stále sa zvyšujúca erózia, zosuvy, divoké skládky a emisno – imisná kontaminácia pôd. Legislatívna ochrana pôd na území je zabezpečená Zákonom o ochrane a využívaní poľnohospodárskej pôdy a o zmene zákona č. 245/2003 Z. z. o integrovanej prevencii a kontrole znečisťovania životného prostredia a o zmene a doplnení niektorých zákonov (v znení č. 359/2007 Z. z., 219/2008 Z. z., 540/2008 Z. z., 396/2009 Z. z., 39/2013 Z. z.(nepriamo), 57/2013 Z. z., 34/2014 Z. z., 254/2015 Z. z., 177/2018 Z. z., 296/2021 Z. z.). Tento zákon ustanovuje ochranu vlastností a funkcií poľnohospodárskej pôdy a zabezpečenie jej trvalo udržateľného obhospodarovania a poľnohospodárskeho využívania, ochranu environmentálnych funkcií poľnohospodárskej pôdy, ktoré sú: produkcia biomasy, filtrácia,

neutralizácia a premena látok v prírode, udržiavanie ekologického a genetického potenciálu živých organizmov v prírode, ochranu výmery poľnohospodárskej pôdy pred neoprávnenými zábermi na nepoľnohospodárske použitie, postup pri zmene druhu pozemku a postup pri odňatí poľnohospodárskej pôdy na nepoľnohospodársky účel a sankcie za porušenie povinností ustanovených týmto zákonom.

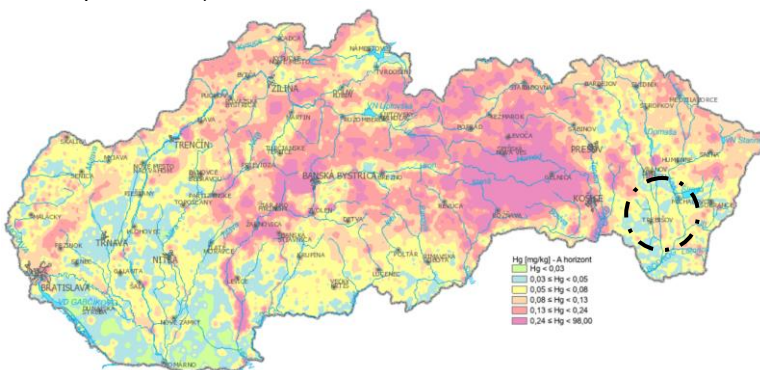
#### Kontaminácia pôd

Región v okolí mesta Trebišov **nepratrí** spomedzi ostatných regiónov SR ku kontaminovaným regiónom. Nasledujúci obrázok prezentuje región v porovnaní s ostatnými regiónmi Slovenska.



Obrázok: Kontaminácia pôd v regióne  
Zdroj: <http://apl.geology.sk/atlaskrajiny/>

Svetová zdravotnícka organizácia identifikovala 10 chemických látok, ktoré vyvolávajú zásadné obavy z hľadiska verejného zdravia, a štyri z nich sú ťažké kovy: kadmium, ortuť, olovo a arzén. Ortuť sa v životnom prostredí vyskytuje prirodzene, vo všeobecnosti však býva bezpečne uchovaná v mineráloch a nepredstavuje žiadne významné riziko. Problém vzniká vplyvom ľudských činností, ktorých výsledkom je veľké množstvo ortuti uvoľnenej do životného prostredia a táto ortuť môže potom voľne cirkulovať tisícky rokov. Obavy vyvoláva hlavne ortuť vo vode a sedimentoch, pretože sa vyskytuje vo vysoko toxicknej forme a môže sa ľahko dostať do zvierat, a takto prejsť do ľudského potravinového reťazca. (15.3.2023, <https://www.eea.europa.eu/sk/articles/ortut-trvala-hrozba-pre-zivotne>).

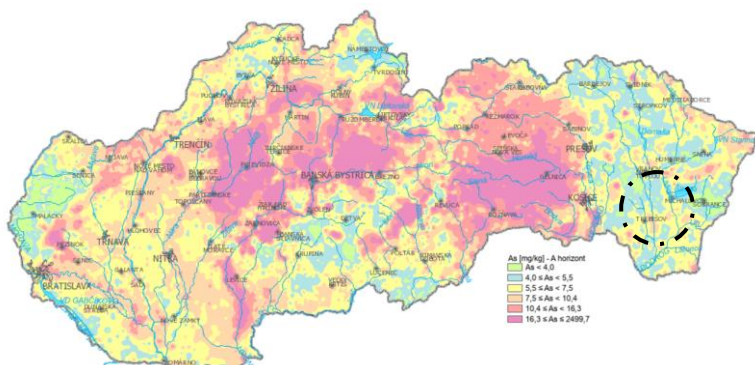


Obrázok: Výskyt Ortuť v pôde - A horizont v regióne  
Zdroj: <http://apl.geology.sk/atlaspody/>

Zhľadiska zaťaženia A horizontu je región nízko zaťažený. Okolie mesta **Trebišov** patrí medzi mierne až nízko zaťažené oblasti s obsahom ortuťi 0,03 až 0,08 mg / kg pôdy.

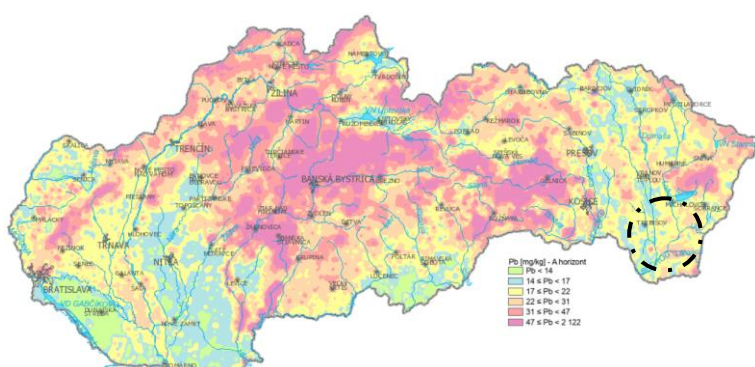
Nasledujúci obrázok prezentuje prítomnosť Arzénu v pôde - A - horizont v regióne. Väčšina územia spadá do oblasti s obsahom Arzénu do nízko až stredne zaťažených pôd od 4,0 až 10, 4 mg / kg.





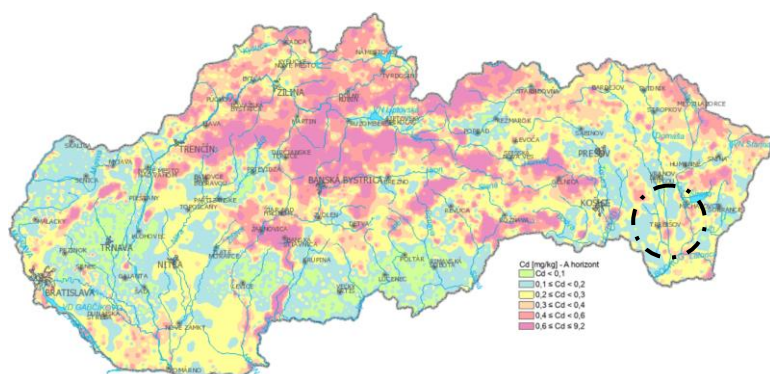
Obrázok: Výskyt Arzénu v pôde - A horizont v regióne Trebišova  
Zdroj: <http://apl.geology.sk/atlaspody/>

Ďalším dôležitým prvkom, ktorý môže mať negatívny vplyv na zdravie obyvateľstva je olovo. Mesto a okolité oblasti spadajú do skupiny so stredným až nízkym obsahom olova od 14 až nad 22 mg / kg pôdy.



Obrázok: Výskyt Olova v pôde - A horizont v regióne Trebišova  
Zdroj: <http://apl.geology.sk/atlaspody/>

Podľa monitoringu pôd na území SR možno zhodnotiť, že z hľadiska priestorovej diferenciácie obsahu Pb na území SR a v Trebišove zreteľne vidieť **prirodzené endogénne geochemické anomálie**, ktoré sa vyskytujú na mnohých miestach. Naproti tomu v severnej a severozápadnej časti SR, kde sa geochemické anomálie nevyskytujú môžeme konštatovať výraznú imisnú záťaž zo susedných krajín (LINKEŠ, et al., 1997). Značne zaťaženou oblasťou je **územie mesta Trebišov** a jeho okolia smerom na západ.



Obrázok: Výskyt Kadmia v pôde - A horizont v regióne Trebišova  
Zdroj: <http://apl.geology.sk/atlaspody/>

V prípade Kadmia sú viac zaťažené oblasti alokované južne od mesta Trebišov (v aj mimo intravilán mesta). Výskyt Kadmia priamo v meste Trebišov je na úrovni 0,2 až 0,6 mg / kg.

## Erózia pôdy

Erózia pôdy je rozrušovanie (lat. erode = hrýzť) povrchu pevnín vodou, ľadom a vetrom. V závislosti od podmienok sa prejavuje jednotlivito alebo v určitej kombinácii. Znamená odnos pôdnej hmoty (denudácia), jej premiestňovanie do iných polôh (transport) a ukladanie (akumulácia) vo forme nánosu alebo prekryvu (Bedna, 2002).

Všetky formy urýchlenej vodnej erózie sa vyvíjajú v svahovitých oblastiach počas silných a najmä privalových dažďov na pôdach málo krytých prirodzeným a kultúrnym rastlinstvom. Veternou eróziou sú ohrozené najmä pozemky na rovinách a pahorkatinách s ľahkými až stredne ťažkými piesočnatými až hlinitými pôdami na sprašiach a sprašových hlinách. Vodná erózia sa negatívne prejavuje nielen odnosom vrchného humusového horizontu pôdy, ale aj možnosťou tvorby nánosov bahna v nižšie položených okrajových častiach sídla. Veterná erózia spôsobuje počas suchých veterných období na nezakrytých oráčinách defláciu a sekundárnu prašnosť v prostredí mesta a jeho miestnych častí.

Zastúpenie kategórií ohrozenosti vodnou eróziou v okrese Trebišov (% z poľnohospodárskej pôdy)					
Okres	Kategória eróznej ohrozenosti				
	žiadna až slabá erózia	stredná erózia	silná erózia	extrémna erózia	
Trebišov	76,29	17,28	5,45	0,99	
<b>Košický kraj</b>	<b>59,05</b>	<b>19,01</b>	<b>13,01</b>	<b>8,93</b>	

Zdroj: [http://www.podnemapy.sk/portal/reg\\_pod\\_infoservis/vod/vod.aspx](http://www.podnemapy.sk/portal/reg_pod_infoservis/vod/vod.aspx)

## Správa povodí

Právna starostlivosť o vodu je vymedzená v zákone 364/2004 o vodách s účinnosťou od 09.04.2020 na základe 74/2020 z.z. a doplnení zákona Slovenskej národnej rady č. 372/1990 Zb. o priestupkoch v znení neskorších predpisov v znení zákona 146/2021 Z. z.. Tento zákon vytvára podmienky na všestrannú ochranu povrchových vôd a podzemných vôd vrátane vodných ekosystémov a od vôd priamo závislých krajinných ekosystémov, na zlepšenie stavu povrchových vôd a na ich účelné a hospodárne využívanie.

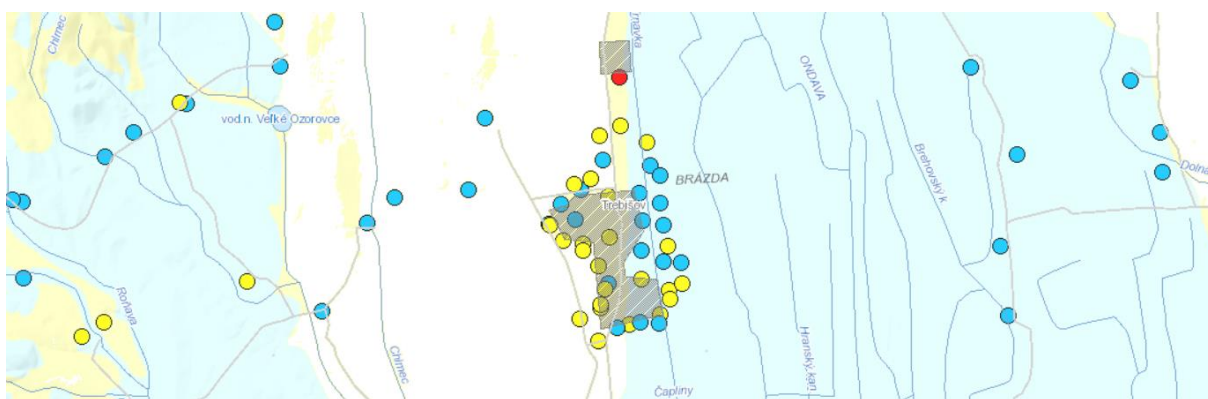
### Znečistenie povrchových a podzemných vôd

Najväčším vodným tokom riešeného územia je Ondava, ktorá preteká východnou časťou k. ú. Trebišova a vodný tok Trnávka, ktorá tanguje z východnej strany hranicou zastavaného územia mesta a MČ Milhostov. Vodný tok Ondavy tečie na riešenom území v upravenom vodnom toku s obojstrannými hrádzami. Kvalita vody v toku Ondavy sa sleduje v záujmovej oblasti mesta v profile v Horovciach (rkm 29,10) a v Brehove (rkm 4,20). Hlavné skupiny ukazovateľov kyslíkový režim, základné fyzikálno-chemické ukazovatele, nutrienty, mikrobiologické ukazovatele sú zaradené do III. triedy kvality (znečistená voda) a IV. skupiny (silne znečistená voda) podľa vyššie uvedenej normy. Charakter znečistenia jednoznačne poukazuje na príčinu znečistenia komunálne odpadové vody. Prietochné pomery Ondavy sú výrazne ovplyvnené manipuláciou na VD Veľká Domaša.

Vodný tok Trnávka preteká na riešenom území upraveným (kanalizovaným) korytom s obojstrannými hrádzami. Jedná sa o jeden z najviac znečistených vodných tokov na území Košického kraja. Vodný tok Trnávka je recipientom všetkých odpadových vôd záujmovej oblasti mesta z jestvujúceho osídlenia pozdĺž jeho toku. Kvalita vody v Trnávke sa pohybuje už nad mestom Trebišov medzi IV. a V. triedou kvality, čo je silne až veľmi silne znečistená voda. Jej zlú kvalitu spôsobuje predovšetkým zvýšený obsah organického znečistenia vyjadreného ako CHSKer, ktorý je sprevádzaný nízkymi koncentraciami rozpusteného kyslíka. V skupine mikrobiologických ukazovateľov sa tok nachádza v V. triede kvality, čo svedčí o znečistení pochádzajúcom najmä zo splaškových vôd. V skupine nutričov sa pohybuje kvalita medzi III. a IV. triedou čistoty, čo svedčí o zvýšených hodnotách fosforu a všetkých foriem dusíka. Uvedené znečistenie spôsobuje pravdepodobne poľnohospodárska výroba a tiež komunálne odpadové vody (ÚPN, 2011 - 2019).

## Radónové riziko

Zastavané územie spadá prevažne do stredného radónového rizika, v niektorých častiach zastavaného územia s prognózou zvýšeného radónového rizika, severná časť sa vyznačuje vysokým radónovým rizikom. Stredné radónové riziko môže negatívne ovplyvniť možnosti ďalšieho využitia územia. Podľa § 20 ods. 3 zákona č. 569/2007 Z. z. o geologických prácach (geologický zákon) v znení neskorších predpisov sa vymedzuje ako riziko stavebného využitia územia stredné radónové riziko. Vhodnosť a podmienky stavebného využitia územia s výskytom stredného radónového rizika je potrebné posúdiť podľa zákona č. 355/2007 Z. z. o ochrane, podpore a rozvoji verejného zdravia a o zmene a doplnení niektorých zákonov v znení neskorších predpisov a vyhlášky MZ SR č. 528/2007 Z. z., ktorou sa ustanovujú podrobnosti o požiadavkách na obmedzenie ožiarenia z prírodného žiarenia. Podrobnejšie posúdenie tohoto rizika je možné len meraním na jednotlivých parcelách s predpokladom využitia na stavebné účely.



Obrázok: Radónové riziko v meste Trebišov  
Zdroj: 10.2.2023, <https://apl.geology.sk/radio/>



Obrázok: Celkov prírodná rádioaktivita v meste Trebišov  
Zdroj: 10.2.2023, [https://apl.geology.sk/radio](https://apl.geology.sk/radio/)

## 2.6. OBYVATEĽSTVO

V meste žije 76,83 % obyvateľov so slovenskou národnosťou. Celkovo viac ako 39,4 % obyvateľov sa hlási k rímskokatolíckemu vierovyznaniu. Nasledujúca tabuľka prezentuje vekovú štruktúru obyvateľov mesta podľa pohlavia v roku 2022. Najviac obyvateľov je vo vekovej skupine od 35 do 39 rokov.

Stav trvale bývajúceho obyvateľstva k 31.12. (Osoba)					
	2022		Spolu	rozdiel	Muži / ženy
	Muži	Ženy			
Spolu	11102	11788	22890	-686	
4 roky alebo menej	740	775	1515	-35	
Od 5 do 9 rokov	761	740	1501	21	
Od 10 do 14 rokov	776	731	1507	45	
Od 15 do 19 rokov	820	742	1562	78	
Od 20 do 24 rokov	713	688	1401	25	
Od 25 do 29 rokov	711	685	1396	26	
Od 30 do 34 rokov	797	788	1585	9	
Od 35 do 39 rokov	918	822	1740	96	
Od 40 do 44 rokov	854	815	1669	39	
Od 45 do 49 rokov	752	801	1553	-49	
Od 50 do 54 rokov	682	741	1423	-59	
Od 55 do 59 rokov	589	713	1302	-124	
Od 60 do 64 rokov	633	805	1438	-172	
Od 65 do 69 rokov	642	747	1389	-105	
Od 70 do 74 rokov	398	520	918	-122	
Od 75 do 79 rokov	160	322	482	-162	
Od 80 do 84 rokov	91	192	283	-101	
Od 85 do 89 rokov	40	102	142	-62	
Od 90 do 94 rokov	18	53	71	-35	
Od 95 do 99 rokov	7	6	13	1	

Zdroj: ŠÚSR, 2022, DataCubes

Nasledujúca tabuľka prezentuje počet obyvateľov bývajúcich v meste Trebišov v roku 2021.

Bývajúce obyvateľstvo v meste Trebišov (rok 2021)					
	spolu	ženy	0-14	15-65	66+
mesto Trebišov	22890	11788	4523	15069	3298

Zdroj: Štatistický úrad SR, SOBD 2021,

V roku 2021 žilo v meste celkovo 22890 obyvateľov. V tomto roku žilo v meste 11788 žien. Najväčšiu skupinu tvorili obyvatelia od 15 do 65 rokov - 15069. Nasledujúca tabuľka prezentuje štruktúru obyvateľstva mesta Trebišov podľa vierovyznania v roku 2021. Mesto je podľa kritéria vierovyznania homogénne s 1 dominantným vierovyznaním. Najväčšia časť obyvateľov sa hlási k rímskokatolíckej cirkvi (39,41 %). Pri 13,7 % nebolo zistené vierovyznanie. Bez vyznania bolo 12,82 % obyvateľov. K evanjelickej cirkvi sa hlási 1,1 % obyvateľov. Druhým dominantným vierovyznaním je Gréckokatolícke vierovyznanie (20,85 %).

Bývajúce obyvateľstvo podľa náboženského vyznania 2021			
Ukazovateľ	SODB 2021	%	
Rímskokatolícka cirkev	9148	39,41	
Evanjelická cirkev augsburského vyznania	256	1,1	
Gréckokatolícka cirkev	4839	20,85	
Reformovaná kresťanská cirkev	604	2,6	
Pravoslávna cirkev	1781	7,67	
Náboženská spoločnosť Jehovovi svedkovia	205	0,88	
iné	222	0,96	
bez vyznania	2977	12,82	

nezistené	3181	13,7
-----------	------	------

Zdroj: 2.3.2023, [http://www.sodbtn.sk/obce/obec\\_stat\\_vierovyznanie.php?kod\\_obce=543136](http://www.sodbtn.sk/obce/obec_stat_vierovyznanie.php?kod_obce=543136)

Z hľadiska národnostnej štruktúry sa väčšina obyvateľov hlási k slovenskej národnosti – 76,83 %.

Bývajúce obyvateľstvo podľa národnosti 2021		
Ukazovateľ	SODB 2021	%
Slovenská	17834	76,83
Maďarská	220	0,95
Rómska	1955	8,42
Rusínska	40	0,17
Ukrajinská	49	0,21
Česká	66	0,28
Nemecká	4	0,02
Moravská	3	0,01
Polská	3	0,01
Ruská	6	0,03
Ostatné	75	0,32
Nezistené	2958	12,74

Zdroj: 2.3.2023, [http://www.sodbtn.sk/obce/obec\\_stat\\_narodnost\\_2021.php?kod\\_obce=508497](http://www.sodbtn.sk/obce/obec_stat_narodnost_2021.php?kod_obce=508497)

V meste Trebišov žije podľa oficiálnej štatistiky cca. 8,42 % rómskej národnosti a 0,95 % obyvateľov maďarskej národnosti. Pri 12,74 % obyvateľoch nebola zistená národnosť. V rámci okresu výrazne klesá počet obyvateľov slovenskej národnosti.

Stav obyvateľstva ku koncu obdobia (k 31.12.)											
ok. Trebišov	2012	2013	2014	2015	2016	2017	2018	2019	2020	2021	2022
Spolu	106145	106082	105995	105862	105797	105605	105411	105295	105136	103377	103137
Slovenská	63376	63837	63827	63782	63846	63798	63755	63710	63671	68077	68034
Maďarská	28025	27828	27685	27547	27377	27192	26990	26830	26614	24772	24648
Rómska	6952	7134	7307	7470	7596	7732	7847	7990	8113	3868	3903
Rusínska	141	135	135	133	131	130	126	126	124	111	105
Ukrajinská	127	143	147	148	159	179	195	205	209	181	202
Česká	306	350	358	366	380	388	397	407	427	285	291
Nemecká	12	21	23	24	26	28	28	29	29	16	16
Polská	16	24	26	28	30	32	33	35	38	20	20
Ruská	15	17	16	17	19	17	18	18	18	22	34
Židovská	2	2	2	2	2	2	2	2	2	3	3
Moravská	18	17	17	17	16	16	16	15	14	4	4
Bulharská	3	4	4	5	4	4	4	4	4	2	2
Rumunská	3	5	5	5	5	6	7	7	9	5	6
Rakúska	0	0	1	1	1	2	2	2	3	3	3
Vietnamská	19	28	31	31	32	33	32	33	34	46	46
Albánska	0	0	0	0	0	0	0	0	0	11	11
Iná a nezistená	7130	6537	6411	6286	6173	6046	5959	5882	5827	5907	5761

Zdroj: ŠÚSR, 2012-2022, DataCubes

## Demografia

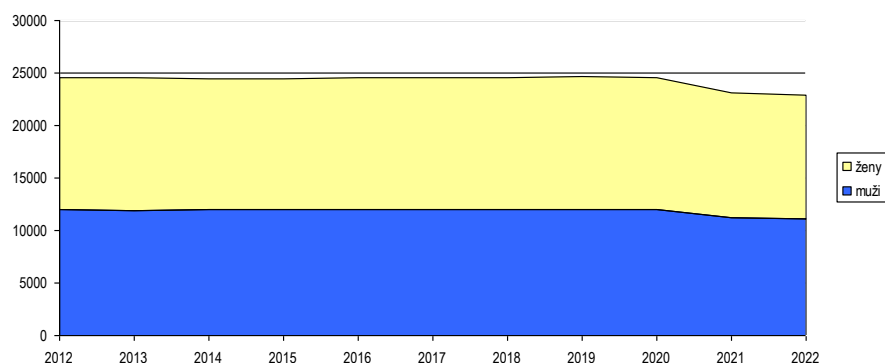
Problémom a zároveň bariérou rozvoja prevažnej časti obcí je postupné znižovanie počtu obyvateľov. V prípade mesta Trebišov bol zaznamenaný rovnako pokles počtu obyvateľov. Mierny pokles obyvateľov je spôsobený problematickým pracovným trhom, ktorý nie je schopný pokryť dopyt, ako aj komplikovanou sociálnou situáciou určitých skupín obyvateľstva.

Stav obyvateľstva ku koncu obdobia (k 31.12.)											
Trebišov	2012	2013	2014	2015	2016	2017	2018	2019	2020	2021	2022
k 1.1.	24472	24517	24522	24500	24500	24557	24587	24597	24649	23213	23077
k 30.6.	24495	24520	24511	24500	24529	24572	24592	24623	24598	23145	22984
k 31.12.	24517	24522	24500	24500	24557	24587	24597	24649	24546	23077	22890
muži	11952	11943	11948	11950	11985	12002	12002	12023	11965	11182	11102
ženy	12565	12579	12552	12550	12572	12585	12595	12626	12581	11895	11788

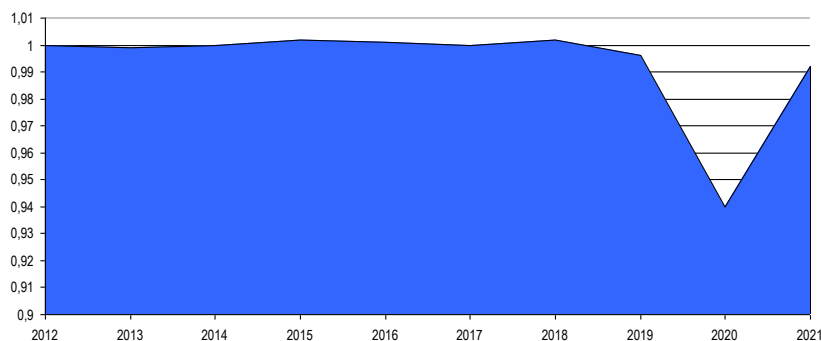


Index	-	1,000	0,999	1,000	1,002	1,001	1,000	1,002	0,996	0,940	0,992
Priemer lx											0,993

Zdroj: ŠÚSR, 2012-2022, DataCubes



Obrázok: Vývoj počtu mužov a žien  
 Zdroj: ŠÚSR, 2012-2022, DataCubes



Obrázok: Vývoj rastového indexu v meste  
 Zdroj: ŠÚSR, 2012-2022, DataCubes

Počas sledovaného obdobia v priemere počet obyvateľov klesol o 1627 (- 6,64 %). Priemerný index dosiahol hodnotu 0,993, čo predstavuje priemerný ročný pokles o 0,60 %. K najvyššiemu poklesu došlo v roku 2021, kedy klesol počet obyvateľov o 1469 osôb. K rokom s najvyšším poklesom obyvateľstva patril aj rok 2022, kedy klesol počet obyvateľov o - 187. V sledovanom období došlo k najvyššiemu nárastu počtu obyvateľov v rokoch 2016 a 2019 - 57 a 52 obyvateľov.

### Prirodzený prírastok obyvateľstva

Nasledujúca tabuľka prezentuje prirodzený prírastok/úbytok obyvateľstva v celom okrese, ako aj prirodzený prírastok v samotnom meste Trebišov.

Prirodzený prírastok											
M. Trebišov	2012	2013	2014	2015	2016	2017	2018	2019	2020	2021	2022
okr. Trebišov HMPP	0,52	0,57	0,65	0,36	0,66	0,23	0,43	0,75	-0,54	-2,43	-0,8
prirodzený prírastok	109	87	60	129	116	128	118	124	84	49	80
hrubá miera pr. príř.	4,45	3,55	2,45	5,27	4,73	5,21	4,8	5,04	3,41	2,12	3,48

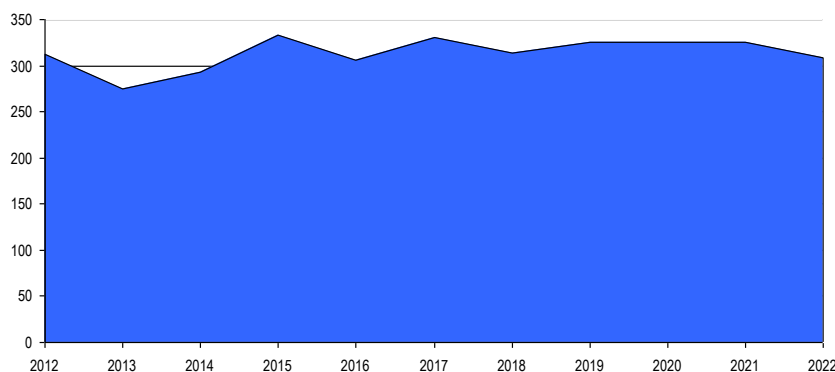
Zdroj: ŠÚ SR, DataCubes, 2023

Vývoj ukazovateľa hrubej miery prirodzeného prírastku obyvateľstva v okrese Trebišov v sledovanom období vykazuje až do roku 2019 pozitívny trend. Najvyššia pozitívna hodnota v meste Trebišov bola zaznamenaná v prípade roku 2015, 2017, 2018 a 2019, kedy prirodzený prírastok dosiahol hodnotu 129, 128, 118 a 124. Prirodzený úbytok v meste nebol v sledovanom období zaznamenaný.

Nasledujúca tabuľka prezentuje počet živonarodených (hrubá miera) v okrese a vývoj počtu narodených za mesto Trebišov. Rastový trend v okrese bol evidovaný do roku 2021, kedy hrubá miera dosiahla 11,37. Do roku 2022 klesol počet na 10,95. Najvyšší počet živonarodených v meste Trebišov bol evidovaný v roku 2015, 2019 a 2021 a to 333, 324, 321 a 324 osôb.

Počet živonarodených											
M. Trebišov	2012	2013	2014	2015	2016	2017	2018	2019	2020	2021	2022
okr. Trebišov HM	11,03	10,44	10,88	11,2	11,08	10,96	10,72	11,04	11,04	11,37	10,95
Narodení	312	275	293	333	306	331	314	325	326	325	308
Živonarodení	311	274	293	333	305	331	312	324	321	324	305
hrubá miera živorod.	12,7	11,17	11,95	13,59	12,43	13,47	12,69	13,16	13,05	14	13,27

Zdroj: ŠÚ SR, DataCubes, 2023



Obrázok: Vývoj počtu narodených

Zdroj: ŠÚ SR, DataCubes, 2023

Štatistika počtu potratov v okrese vykazuje podobné tendencie, ako v prípade mestskej štatistiky. Aj keď z hľadiska trendu počet potratov v meste stúpa aj klesá. Najviac potratov bolo zaznamenaných v období rokov 2012 až 2016. Celkovo sa hodnoty nachádzajú väčšinou nad okresnými štatistikami. Od roku 2020 dochádzalo zväčša k znižovaniu počtu potratov.

Počet potratov											
M. Trebišov	2012	2013	2014	2015	2016	2017	2018	2019	2020	2021	2022
okr. Trebišov HM	3,03	3,18	3,42	3,24	3,03	2,94	3,05	2,82	2,91	2,62	2,43
Potratovosť	86	83	80	90	98	74	82	68	74	60	53
hrubá miera potratovosti	3,51	3,39	3,26	3,67	4	3,01	3,33	2,76	3,01	2,59	2,31
index potratovosti	27,56	30,18	27,3	27,03	32,03	22,36	26,11	20,92	22,7	18,46	17,21
ukončené tehotenstvá	398	358	373	423	404	405	396	393	400	385	361
hrubá miera uk. tehot.	16,25	14,6	15,22	17,27	16,47	16,48	16,1	15,96	16,26	16,63	15,71

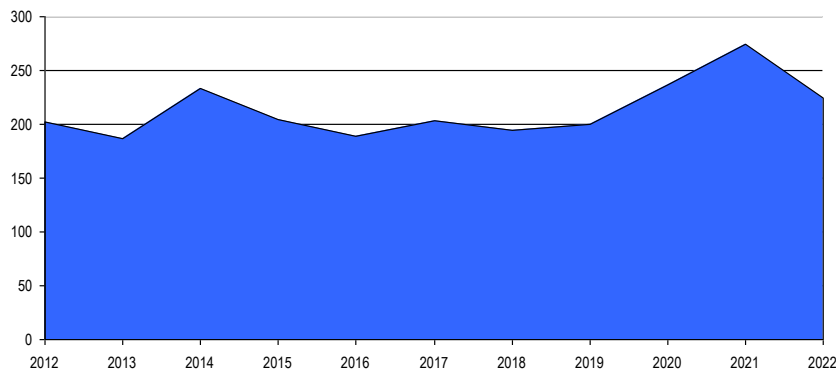
Zdroj: ŠÚ SR, DataCubes, 2023

Počet zomretých v okrese vykazuje stabilný trend s miernym trendom nárastu v posledných rokoch sledovaného obdobia. Počet kolíše okolo 10,9 osôb na 1000 obyvateľov. Najvyšší počet bol zaznamenaný v roku 2021.

V meste Trebišov možno sledovať rastúci aj klesajúci trend. V roku 2012 bolo evidovaných 8,25 zomretých na 1000 obyvateľov, v roku 2022 to bolo 9,79. V roku 2018 to ale bolo len 8,12 zomretých na 1000 obyvateľov. V roku 2020 a 2021 boli vyššie hodnoty ovplyvnené aj zhoršením dostupnosti zdravotníckych služieb z dôvodu COVID - 19 opatrení.

Počet zomretých											
M. Trebišov	2012	2013	2014	2015	2016	2017	2018	2019	2020	2021	2022
okr. Trebišov HM	10,51	9,88	10,23	10,84	10,42	10,74	10,29	10,29	11,59	13,8	11,76
Zomretí	202	187	233	204	189	203	194	200	237	275	225
hrubá miera úmrtnosti	8,25	7,63	9,51	8,33	7,71	8,26	7,89	8,12	9,64	11,88	9,79

Zdroj: ŠÚ SR, DataCubes, 2023



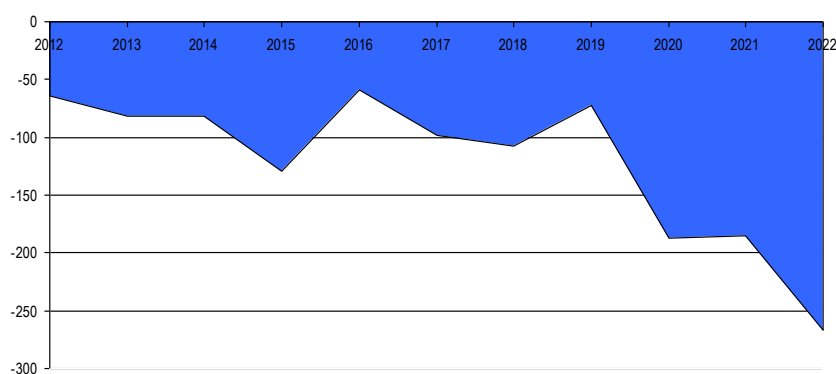
Obrázok: Vývoj počtu zomretých  
 Zdroj: ŠÚ SR, DataCubes, 2023

### Migrácia obyvateľstva

Migrácia obyvateľstva t.j. rozdiel medzi prisťahovanými a vystáňovanými obyvateľmi vykazuje pozitívny aj negatívny vývoj. Rozhodujúci podiel na migrácii obyvateľstva v meste pripadá na občanov v produktívnom veku. V sledovanom období vykazoval migračný prírastok negatívny trend. V každom roku sledovaného obdobia presahoval počet vystáňovaných počet prisťahovaných. Najvyššia negatívna bilancia bola zaznamenaná v roku 2020 - 187, 2021 - 185 a v roku 2022 - 267.

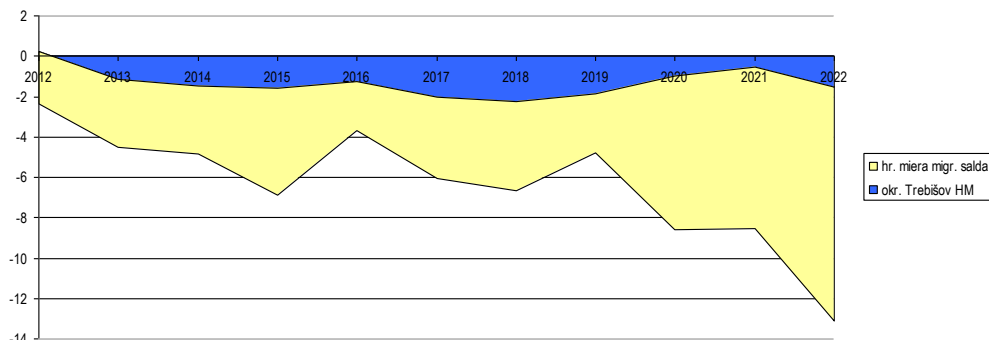
Saldo sťahovania											
M. Trebišov	2012	2013	2014	2015	2016	2017	2018	2019	2020	2021	2022
okr. Trebišov HM	0,25	-1,16	-1,47	-1,61	-1,28	-2,04	-2,27	-1,85	-0,97	-0,56	-1,52
migračné saldo	-64	-82	-82	-129	-59	-98	-108	-72	-187	-185	-267
hr. miera migr. salda	-2,61	-3,34	-3,35	-5,27	-2,41	-3,99	-4,39	-2,92	-7,6	-7,99	-11,62

Zdroj: ŠÚ SR, DataCubes, 2023



Obrázok: Vývoj migračného salda  
 Zdroj: ŠÚ SR, DataCubes, 2023



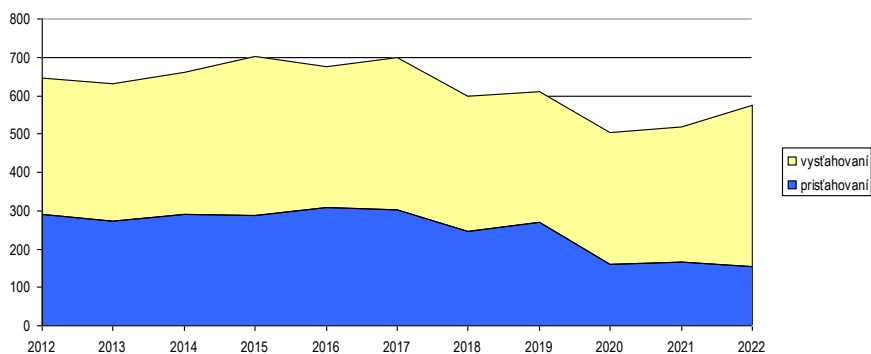


Obrázok: Vývoj hrubej miery migračného salda mesto a okres  
 Zdroj: ŠÚ SR, DataCubes, 2023

Najnižší migračný úbytok obyvateľstva bol zaznamenaný v roku 2016 a 2012 a to 59 a 64 osôb. Nasledujúca tabuľka prezentuje absolútne hodnoty migrujúcich za mesto Trebišov. Najvyšší počet obyvateľov migruje do Bratislavy, Košíc a mimo územia SR.

Migrácia obyvateľstva											
M. Trebišov	2012	2013	2014	2015	2016	2017	2018	2019	2020	2021	2022
prist'ahovaní	291	274	289	287	309	301	246	269	159	167	154
vyst'ahovaní	355	356	371	416	368	399	354	341	346	352	421

Zdroj: ŠÚ SR, DataCubes, 2023



Obrázok: Vývoj počtu prist'ahovaných a odsťahovaných v meste  
 Zdroj: ŠÚ SR, DataCubes, 2023

V sledovanom období počet vyst'ahovaných kolíše. Stúpajúca tendencia bola zaznamenaná hlavne v roku 2015 a 2022 - celkovo až 416 a 421 vyst'ahovaných. V roku 2021 počet vyst'ahovaných dosiahol hodnotu 352. Najväčší počet prist'ahovaných bol zaznamenaný v roku 2016 kedy sa do mesta prist'ahovalo celkovo 309 obyvateľov. Od roku 2020 do roku 2022 možno badať vyrovnaný trend.

### Celkový prírastok

Nasledujúca tabuľka prezentuje vývoj celkového prírastku na 1000 obyvateľov v okrese, ktorý je súčtom prirodzeného a migračného prírastku a absolútne hodnoty za mesto. Celkový prírastok vykázal v okrese v sledovanom období takmer vždy zápornú hodnotu (až na rok 2012).

Celkový prírastok (- úbytok)											
M. Trebišov	2012	2013	2014	2015	2016	2017	2018	2019	2020	2021	2022
okr. Trebišov HM	0,76	-0,59	-0,82	-1,26	-0,61	-1,82	-1,84	-1,1	-1,51	-2,99	-2,32
celkový prírastok	45	5	-22	0	57	30	10	52	-103	-136	-187
hrubá miera celk. pr.	1,84	0,2	-0,9	0	2,32	1,22	0,41	2,11	-4,19	-5,88	-8,14

Zdroj: ŠÚ SR, DataCubes, 2023

Celkový prírastok v meste vykazuje nerovnomerný trend. K najvyššiemu úbytku došlo v roku 2022, kedy úbytok obyvateľov dosiahol hodnotu 187. Najnižší úbytok bol zaznamenaný v roku 201 a to 22 obyvateľov. K najvyššiemu prírastku došlo v roku 2016 + 57 obyvateľov.

### Počet sobášov a rozvodov

Nasledujúce tabuľky prezentujú vývoj počtu sobášov a rozvodov v okrese a sobášnosť a rozvodovosť v meste Trebišov. Na 1000 obyvateľov v okrese roku 2012 pripadalo 4,21. Do roku 2022 bol ich počet na hodnote 4,81.

Počet sobášov											
M. Trebišov	2012	2013	2014	2015	2016	2017	2018	2019	2020	2021	2022
okr. Trebišov HM	4,21	4,31	4,24	4,74	4,4	5,12	5,02	4,47	3,67	4,39	4,81
sobášnosť	120	115	95	137	103	141	124	116	63	97	97
hrubá miera sobášnosti	4,9	4,69	3,88	5,59	4,2	5,74	5,04	4,71	2,56	4,19	4,22

Zdroj: ŠÚ SR, DataCubes, 2023

V porovnaní s regionálnou štatistikou je sobášnosť v meste podobná (v priemere o niečo vyššia), ako v prípade okresu. Najvyšší počet sobášov sa uskutočnil v rokoch 2015 a 2017. V prípade rozvodovosti boli hodnoty nad aj pod úrovňou okresu. K vyšším počtom došlo v roku 2014, 2013, 2012 a 2018.

Počet rozvodov											
M. Trebišov	2012	2013	2014	2015	2016	2017	2018	2019	2020	2021	2022
okr. Trebišov HM	1,83	1,82	1,91	1,47	1,48	1,33	1,99	1,42	1,34	1,38	1,47
rozvodovosť	58	59	63	38	39	41	58	44	36	33	43
hrubá miera roz.	2,37	2,41	2,57	1,55	1,59	1,67	2,36	1,79	1,46	1,43	1,87
index rozvodovosti	48,33	51,3	66,32	27,74	37,86	29,08	46,77	37,93	57,14	34,02	44,33

Zdroj: ŠÚ SR, DataCubes, 2023

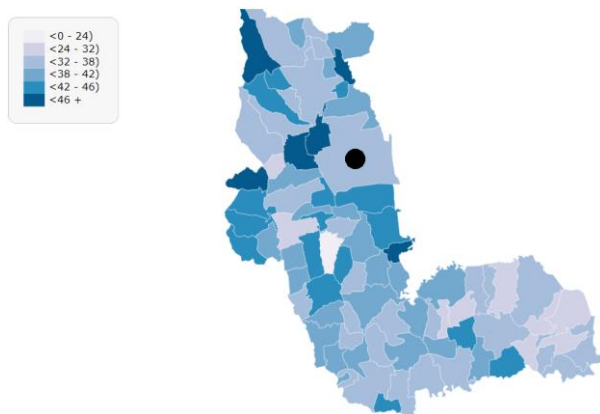
V Slovenskej republike sú základnými skupinami obyvateľstva podľa rodinného stavu: slobodní/slobodné, ženatí/vydaté, rozvedení a ovdovení. V medzicenzovom období nastali určité zmeny v štruktúre obyvateľstva podľa rodinného stav, ktoré sú odrazom vývoja sobášnosti, rozvodovosti a fertility v sledovanom období. Najpočetnejšou skupinou obyvateľstva nad 20 rokov naďalej zostávajú ženatí/vydaté, napriek poklesu zo 61,4 % na 52,3 %. Vzrástol podiel slobodných z hodnoty 21,2 % v roku 2001 na 26,4 % v roku 2011 a podiel rozvedených sa zvýšil zo 6 % na takmer 10 %. Podiel ovdovených zostal na relatívne stabilnej úrovni (12.9.2022, [https://ec.europa.eu/eurostat/statistics-explained/index.php?title=Archive:Marriages\\_and\\_births\\_in\\_Slovakia/sk&oldid=429561#Rodinn.C3.BD\\_stav](https://ec.europa.eu/eurostat/statistics-explained/index.php?title=Archive:Marriages_and_births_in_Slovakia/sk&oldid=429561#Rodinn.C3.BD_stav)).

Podiel obyvateľov žijúcich vo formalizovanom zväzku, čo predstavuje jeden z najzákladnejších predpokladov vzniku rodiny s deťmi je v meste Trebišov na úrovni 35,2 %. Podiel rozvedených je na úrovni 10,24 %.

Obyvateľstvo podľa rodinnho stavu		
Rodinný stav	počet	podiel (%)
slobodný / slobodná	11792	50,8
ženatý / vydatá	8170	35,2
rozvedený / rozvedená	1797	7,74
vdovec / vdova	1410	6,07
nezistené	44	0,19
Spolu	23213	

Zdroj: Štatistický úrad SR, SOBD 2021

V porovnaní s ostatnými samosprávami okresu dosahuje mesto stredné hodnoty v podieloch vydatých a ženatých.



Obrázok: podiel ženatých a vidatých v % s okrese Trebišov  
 Zdroj: 14.5.2023, [http://www.sodbtn.sk/obce/vysledky\\_mapy\\_2021.php](http://www.sodbtn.sk/obce/vysledky_mapy_2021.php)

### Hustota obyvateľov

Nasledujúca tabuľka prezentuje hustotu obyvateľov na km<sup>2</sup>. Hustota obyvateľstva v meste je vysoko nad úrovňou Slovenska. Z dlhodobého hľadiska dochádza v meste k poklesu hustoty obyvateľstva. V roku 2012 dosiahla hustota hodnotu 349,13 a do roku 2022 klesla na hodnotu 327,59.

Hustota obyvateľov na km <sup>2</sup> k 31.12. podľa územie a rok											
Trebišov	2012	2013	2014	2015	2016	2017	2018	2019	2020	2021	2022
Slovenská republika	110,28	110,4	110,51	110,61	110,75	110,93	111,08	111,23	111,33	110,98	110,78
Okres Trebišov	98,84	98,85	98,78	98,68	98,59	98,47	98,29	98,14	98,01	96,45	96,19
Trebišov	349,13	349,48	349,36	349,2	349,61	350,23	350,52	350,96	350,59	329,89	327,59

Zdroj: 15.5.2023, DataCube ŠÚ, 2023

### Veková štruktúra obyvateľstva mesta

Nasledujúca tabuľka predstavuje vývoj počtu obyvateľov podľa 5 ročných vekových skupín.

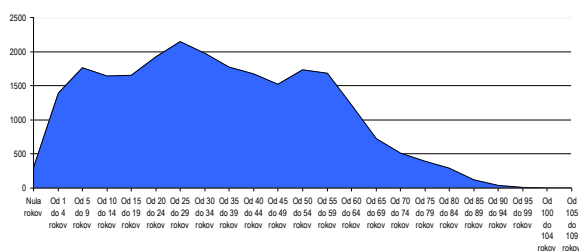
Počet obyvateľov ku koncu obdobia (31.12.)											
	2012	2013	2014	2015	2016	2017	2018	2019	2020	2021	2022
Spolu	24517	24522	24500	24500	24557	24587	24597	24649	24546	23077	22890
0	305	276	299	329	300	327	304	316	314	315	301
1-4	1396	1342	1264	1225	1227	1221	1266	1282	1240	1239	1214
5-9	1765	1774	1795	1730	1708	1671	1601	1549	1554	1499	1501
10-14	1641	1641	1642	1686	1702	1734	1736	1737	1687	1537	1507
15-19	1654	1645	1629	1637	1625	1610	1606	1618	1653	1523	1562
20-24	1927	1893	1807	1696	1636	1617	1595	1578	1578	1436	1401
25-29	2146	2066	2043	1995	1984	1879	1829	1727	1626	1436	1396
30-34	1974	2002	2002	2038	2027	2008	1943	1934	1856	1675	1585
35-39	1778	1823	1830	1833	1862	1865	1911	1911	1949	1794	1740
40-44	1673	1633	1686	1727	1704	1724	1767	1786	1790	1676	1669
45-49	1524	1539	1510	1506	1534	1612	1583	1645	1677	1550	1553
50-54	1731	1673	1627	1581	1530	1468	1465	1452	1456	1372	1423
55-59	1679	1717	1698	1689	1688	1616	1580	1547	1498	1380	1302
60-64	1222	1294	1386	1418	1497	1566	1585	1574	1568	1498	1438
65-69	727	795	853	957	1020	1102	1178	1258	1288	1337	1389
70-74	512	523	553	551	586	648	704	756	841	846	918
75-79	398	405	398	410	422	412	432	461	453	441	482
80-84	289	313	296	292	290	282	275	271	279	296	283
85-89	116	107	118	136	152	161	175	170	157	154	142
90-94	45	50	52	53	52	49	45	54	56	58	71
95-99	9	10	9	8	8	10	11	15	17	15	13
100-104	4	1	3	3	3	4	5	5	6	0	0
105-109	2	0	0	0	0	1	1	3	3	0	0

Zdroj: ŠÚ SR, DataCubes, 2023

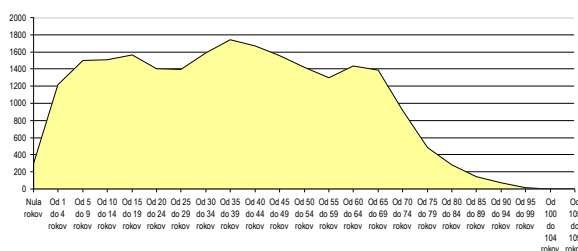
K najvyššiemu nárastu došlo vo vekových skupinách od 65 - 69. Sledovanie jednotlivých vekových skupín je dôležité z hľadiska formovania ponuky služieb a formovania infraštruktúry v meste Trebišov.

#### Veková štruktúra obyvateľstva

2012



2022



#### Prognózy

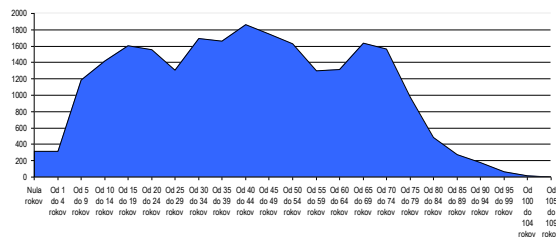
V prípade, že sa doterajší trend zachová, v nasledujúcich 11 rokoch by malo dôjsť k poklesu počtu obyvateľov hlavne v poproduktívnom veku. Do roku 2033 by mal celkový počet obyvateľov mierne stúpnuť na 22447 obyvateľov. Bude sa meniť hlavne veková štruktúra obyvateľov. K najvyššiemu nárastu by malo dôjsť vo vekovej skupine 65 až 69. V nižších vekových štruktúrach od 5 do 29 by bol zaznamenaný pokles. Ostatné vekové skupiny by mali mať rovnomerný a miernejší vývoj.

#### Počet obyvateľov ku koncu obdobia (31.12.)

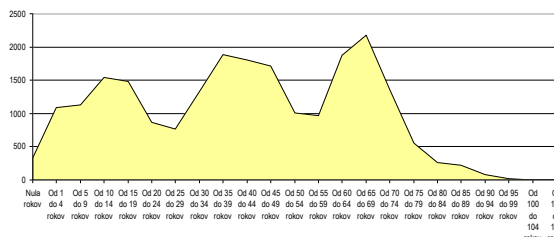
	2023	2024	2025	2026	2027	2028	2029	2030	2031	2032	2033
Spolu	23534	23455	23290	23225	23103	22994	22884	22775	22666	22556	22447
0	316	318	319	321	322	324	325	327	328	330	331
1-4	1197	1186	1175	1164	1152	1141	1130	1118	1107	1096	1085
5-9	1453	1420	1387	1354	1321	1289	1256	1223	1190	1157	1124
10-14	1615	1607	1600	1592	1585	1578	1570	1563	1555	1548	1541
15-19	1564	1555	1547	1538	1530	1521	1513	1504	1496	1488	1479
20-24	1356	1306	1257	1208	1158	1109	1060	1010	961	912	863
25-29	1382	1350	1232	1215	1140	1079	1017	955	893	831	770
30-34	1696	1660	1623	1587	1551	1515	1479	1442	1406	1370	1334
35-39	1859	1861	1864	1866	1868	1871	1873	1875	1878	1880	1882
40-44	1747	1753	1759	1765	1771	1777	1783	1789	1794	1800	1806
45-49	1622	1631	1641	1650	1659	1668	1678	1687	1696	1705	1715
50-54	1330	1297	1265	1232	1200	1167	1135	1102	1070	1037	1005
55-59	1351	1312	1274	1236	1197	1159	1120	1082	1044	1005	967
60-64	1614	1640	1665	1691	1717	1743	1769	1795	1820	1846	1872
65-69	1494	1562	1631	1699	1768	1836	1905	1974	2042	2111	2179
70-74	933	976	1019	1062	1105	1148	1190	1233	1276	1319	1362
75-79	474	482	490	497	505	513	520	528	536	543	551
80-84	277	275	273	271	269	267	265	263	262	260	258
85-89	173	178	183	187	192	197	202	207	211	216	221
90-94	62	64	65	67	69	70	72	73	75	76	78
95-99	16	17	17	18	19	19	20	21	22	22	23
100-104	3	3	2	2	2	2	2	2	2	2	2
105-109	1	1	1	1	1	2	2	2	2	2	2

Prognózovaná veková štruktúra obyvateľstva

2022



2032



Deti predškolského veku

Predpokladaný počet obyvateľov vo vekovej skupine 0-4

	2023	2024	2025	2026	2027	2028	2029	2030	2031	2032	2033
0	316	318	319	321	322	324	325	327	328	330	331
1 - 4	1197	1186	1175	1164	1152	1141	1130	1118	1107	1096	1085
0 priem. Index				1,004	% nárast 0						5
1 - 4 priem. Index				0,990	% nárast 1 - 4						-9
Abs. nárast											-98
% z celkového počtu obyvateľov - 2022											6,433
% z celkového počtu obyvateľov - 2032											6,306

V prípade, že sa doterajší trend zachová, v najbližších 11 rokoch by mal narásť počet detí do 4 roka o 5 % v skupine do 1 roka a klesnúť počet detí od 1 do 4 roka o 9 %. V priemere by mal klesnúť podiel na celkovom počte obyvateľov. Kým v roku 2023 by mal podiel na celkovom počte činiť 6,433 %, do roku 2033 by mal tento podiel klesnúť na 6,306 %. V absolútnom vyjadrení dôjde k poklesu v celkovej skupine o cca. 98. Pokles by nemal byť významný a teda pravdepodobne nebude vytvárať tlak na znižovanie kapacít zariadení poskytujúcich verejné služby pre túto vekovú skupinu.

Veková skupina 5 – 14

Predpokladaný počet obyvateľov vo vekovej skupine 5-14

	2023	2024	2025	2026	2027	2028	2029	2030	2031	2032	2033
5-9	1453	1420	1387	1354	1321	1289	1256	1223	1190	1157	1124
10-14	1615	1607	1600	1592	1585	1578	1570	1563	1555	1548	1541
5-9 – pr. Index				0,975	% nárast 5 - 9						-23
10-14 pr. Index				0,995	% nárast 10 - 14						-5
Abs. nárast											-402
% z celkového počtu obyvateľov - 2022											13,03
% z celkového počtu obyvateľov - 2032											11,87

V skupine obyvateľov od 5 do 14 rokov sa predpokladá mierny pokles detí od 10 do 14 rokov. V absolútnom vyjadrení by mal počet detí v tomto veku klesnúť o 5 %. V skupine od 5 do 9 rokov by mal počet detí klesnúť o 23 %. Deti v tomto veku sú spotrebiteľmi služieb predškolského vzdelávania, základného vzdelávania, mimoškolskej záujmovej činnosti a do určitej miery aj zdravotníckych služieb. Celkový podiel na štruktúre by mal klesnúť na 11,87 %. Mesto v súčasnosti zabezpečuje služby predškolského vzdelávania vo viacerých zariadeniach a je aj zriaďovateľom základných škôl.

## Veková skupina 15 – 19

Predpokladaný počet obyvateľov vo vekovej skupine 15-19											
	2023	2024	2025	2026	2027	2028	2029	2030	2031	2032	2033
15-19	1564	1555	1547	1538	1530	1521	1513	1504	1496	1488	1479
15-19 – pr. Index				0,994	% nárast 15-19						-5
Abs. nárast											-85
% z celkového počtu obyvateľov - 2022											6,645
% z celkového počtu obyvateľov - 2032											6,589

Veková skupina je spotrebiteľom služieb vzdelávania – stredoškolský stupeň, ako aj záujmovej činnosti. V prípade, že sa doterajší trend vývoja zachová, predpokladá sa nárast počtu obyvateľov. Podiel na celkovom počte obyvateľov by mal ale do roku 2033 klesnúť na 6,589 %. V absolútnom vyjadrení by mal počet obyvateľov klesnúť o 85.

## Veková skupina 20 – 29

Predpokladaný počet obyvateľov vo vekovej skupine 20-29											
	2023	2024	2025	2026	2027	2028	2029	2030	2031	2032	2033
20-24	1356	1306	1257	1208	1158	1109	1060	1010	961	912	863
25-29	1382	1350	1232	1215	1140	1079	1017	955	893	831	770
20-24 - pr. Index				0,956	% nárast – 20-24						-36
25-29 - pr. Index				0,943	% nárast 25 – 29						-44
Abs. nárast											-1105
% z celkového počtu obyvateľov - 2022											11,63
% z celkového počtu obyvateľov - 2032											7,271

V rizikovej skupine od 20 do 29 sa predpokladá celkový pokles o 1105 obyvateľov. Celkovo 36 % pokles sa predpokladá v skupine od 20 do 24. V skupine od 25 do 29 rokov sa predpokladá % pokles o 44 %. Táto skupina je spotrebiteľom bežných verejných služieb, zároveň sa vyznačuje najintenzívnejšou migračnou aktivitou.

## Veková skupina 30 – 44

Predpokladaný počet obyvateľov vo vekovej skupine 30-44											
	2023	2024	2025	2026	2027	2028	2029	2030	2031	2032	2033
30-34	1696	1660	1623	1587	1551	1515	1479	1442	1406	1370	1334
35-39	1859	1861	1864	1866	1868	1871	1873	1875	1878	1880	1882
40-44	1747	1753	1759	1765	1771	1777	1783	1789	1794	1800	1806
30-34 - pr. Index				0,976	% nárast – 30-34						-21
35-39 - pr. Index				1,001	% nárast – 35-39						1
40-44 - pr. Index				1,003	% nárast – 40-44						3
Abs. nárast											-280
% z celkového počtu obyvateľov - 2022											22,53
% z celkového počtu obyvateľov - 2032											22,37

Vekové skupiny od 30 do 44 rokov predpokladajú heterogénny vývoj. V skupine od 30 – 34 sa predpokladá pokles o 21 %. Nárast sa predpokladá v skupine od 40 – 44 rokov. Tieto skupiny obyvateľov sú spotrebiteľmi bežných komunálnych služieb. Nižšie vekové skupiny tiež preferujú možnosti aktívneho trávenia voľného času. V absolútnom vyjadrení by mal počet obyvateľov v tejto vekovej skupine klesnúť o 280. Kým v roku 2023 sa predpokladá celkový podiel na 22,53 %, do roku 2033 by tento podiel mal stúpnuť na 22,37 %.

## Veková skupina 45 – 59

Predpokladaný počet obyvateľov vo vekovej skupine 45-59											
	2023	2024	2025	2026	2027	2028	2029	2030	2031	2032	2033
45-49	1622	1631	1641	1650	1659	1668	1678	1687	1696	1705	1715
50-54	1330	1297	1265	1232	1200	1167	1135	1102	1070	1037	1005
55-59	1351	1312	1274	1236	1197	1159	1120	1082	1044	1005	967
45-49 – pr. Index				1,006	% nárast - 45-49						6
50-54 - pr. Index				0,972	% nárast - 50-54						-24
55-59 - pr. Index				0,967	% nárast - 55-59						-28
Abs. nárast											-617
% z celkového počtu obyvateľov - 2022											18,28
% z celkového počtu obyvateľov - 2032											16,42

Vo vekových skupinách od 45 do 59 rokov sa predpokladá nárast aj pokles v skupine. V skupine od 55 – 59 sa predpokladá pokles o 28 %. K poklesu by malo dôjsť v prípade skupiny od 50 do 54 rokov. V absolútnom vyjadrení by mal klesnúť počet obyvateľov o 617. Celkový podiel na počte obyvateľov by mal činiť 16,42 %. Tieto skupiny obyvateľov sú spotrebiteľmi bežných komunálnych služieb, ako aj zdravotníckych služieb, kultúry a športu.

## Veková skupina 60 –

Predpokladaný počet obyvateľov vo vekovej skupine 60 +											
	2023	2024	2025	2026	2027	2028	2029	2030	2031	2032	2033
60-64	1614	1640	1665	1691	1717	1743	1769	1795	1820	1846	1872
65-69	1494	1562	1631	1699	1768	1836	1905	1974	2042	2111	2179
70-74	933	976	1019	1062	1105	1148	1190	1233	1276	1319	1362
75-79	474	482	490	497	505	513	520	528	536	543	551
80-84	277	275	273	271	269	267	265	263	262	260	258
85-89	173	178	183	187	192	197	202	207	211	216	221
90-94	62	64	65	67	69	70	72	73	75	76	78
95-99	16	17	17	18	19	19	20	21	22	22	23
100-104	3	3	2	2	2	2	2	2	2	2	2
105-109	1	1	1	1	1	2	2	2	2	2	2
60+ – pr. Index				1,026	% nárast – 60+						30
Abs. nárast											1501
% z celkového počtu obyvateľov - 2021											21,44
% z celkového počtu obyvateľov - 2031											29,17

Celkový nárast v seniorskej kategórii sa predpokladá až vo výške 30 %. Celkový podiel obyvateľstva po 60 roku by mal stúpnuť na 29,17 %. V absolútnom vyjadrení by malo ísť o 1501 obyvateľov. Pre túto skupinu obyvateľov mesto už v súčasnosti zabezpečuje ponuku sociálnych služieb.

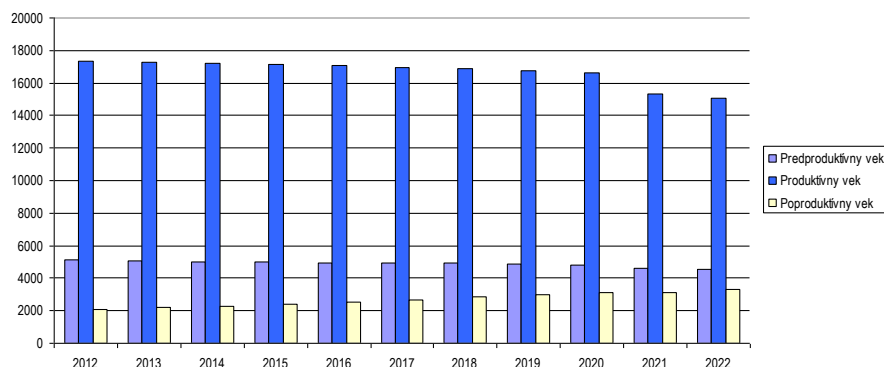
## Ďalšie demografické charakteristiky

Nasledujúce tabuľky prezentujú vývoj počtu obyvateľov a predpokladaný vývoj podľa hlavných vekových skupín. Najväčší podiel pripadá na obyvateľov v produktívnom veku, najmenší podiel na obyvateľov v poproduktívnom veku. V skupine v poproduktívnom veku bol zaznamenaný výrazný nárast. Za 11 ročné obdobie vzrástol počet obyvateľov poproduktívneho veku o 56,9 %. V skupine v predproduktívnom veku bol zaznamenaný pokles o 584 obyvateľov. Počet obyvateľov v produktívnom veku zaznamenal výrazný pokles o 2239.

Obyvateľstvo podľa štruktúry základných vekových skupín											
	2012	2013	2014	2015	2016	2017	2018	2019	2020	2021	2022
Predproduktívny vek	5107	5033	5000	4970	4937	4953	4907	4884	4795	4590	4523
Produktívny vek	17308	17285	17218	17120	17087	16965	16864	16772	16651	15340	15069
Poproduktívny vek	2102	2204	2282	2410	2533	2669	2826	2993	3100	3147	3298

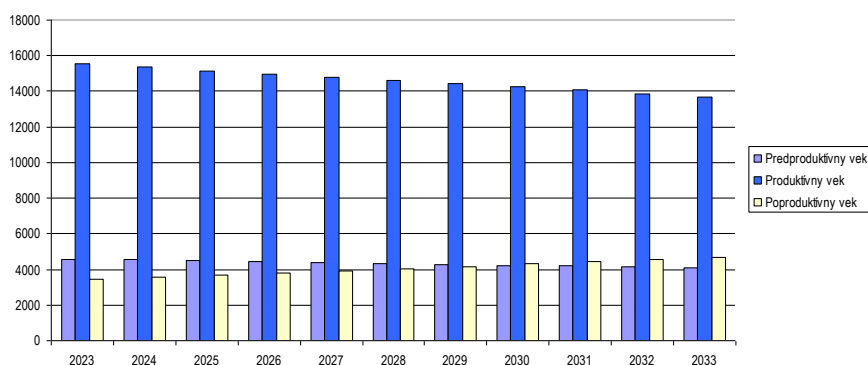
Zdroj: ŠÚ SR, DataCubes, 2023

Vývoj vekovej štruktúry obyvateľstva v sledovanom období



Ako prezentuje graf, za uvedených 11 rokov došlo k nárastu vo vekových skupinách poproduktívneho veku. Nasledujúca tabuľka prezentuje predpokladaný vývoj v hlavných vekových skupinách do roku 2033.

Predpokladaný vývoj počtu obyvateľstva do roku 2033



Do roku 2033 sa predpokladá nárast obyvateľov vo vekovej skupine poproduktívneho veku. Vo vekovej skupine predproduktívneho veku sa predpokladá pokles o 501 obyvateľov.

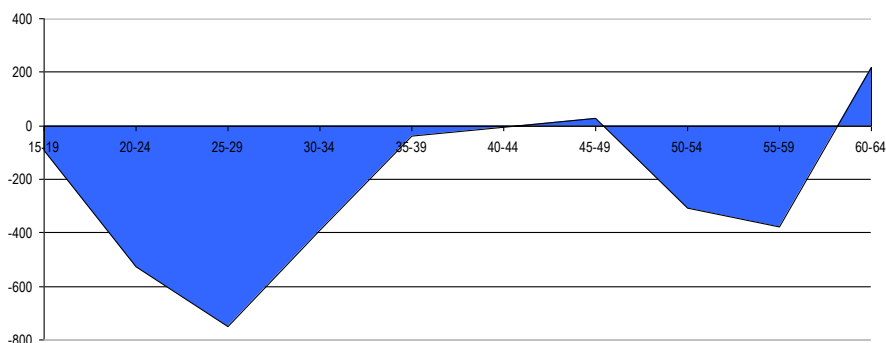
Predpokladaný vývoj počtu obyvateľstva do roku 2033											
	2023	2024	2025	2026	2027	2028	2029	2030	2031	2032	2033
Predproduktívny vek	4581	4531	4481	4431	4381	4331	4281	4231	4181	4131	4080
Produktívny vek	15520	15367	15128	14988	14792	14609	14425	14242	14058	13875	13691
Poproduktívny vek	3433	3557	3681	3806	3930	4054	4178	4303	4427	4551	4675

Najviac ekonomicky činného obyvateľstva pripadá na vekovú skupinu od 35 do 39 rokov. Naopak najmenšiu skupinu ekonomicky aktívneho obyvateľstva tvoria obyvatelia od 55 do 59 rokov. Pokles v medzioročnom porovnaní 2012 až 2022 bol zaznamenaný v skupine 15 až 44 rokov a od 50 do 64 rokov.

Ekonomicky aktívne obyvateľstvo podľa štruktúry veku a pohlavia k 2012 a 2022					
Vek	2012	2022	rozdiel 2022 -2012		
15-19	1654	1562	-92		
20-24	1927	1401	-526		
25-29	2146	1396	-750		
30-34	1974	1585	-389		
35-39	1778	1740	-38		
40-44	1673	1669	-4		
45-49	1524	1553	29		
50-54	1731	1423	-308		
55-59	1679	1302	-377		
60-64	1222	1438	216		

Zdroj: ŠÚ SR, DataCubes, 2023





Zdroj: ŠÚ SR, DataCubes, 2023

Z ekonomického hľadiska je daná štruktúra vyhovujúca.

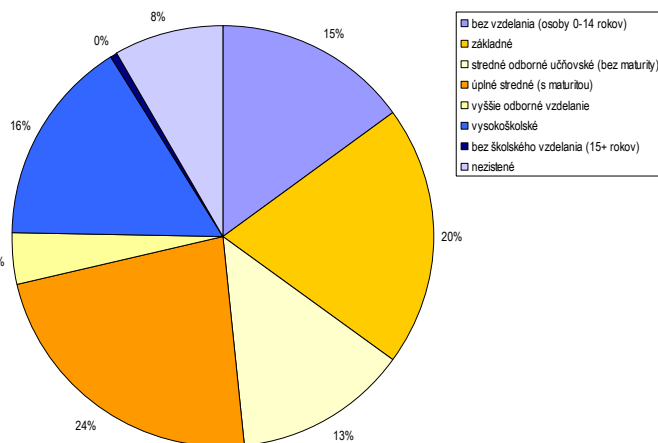
## 2.7. VZDELANIE A ZAMESTNANOSŤ

V meste majú najvyšší podiel vo vzdelanostnej štruktúre obyvateľstva občania s úplným stredným vzdelaním - 23,6 %, so základným vzdelaním 19,91 %, s vysokoškolským vzdelaním - 16,7 %. Obyvatelia bez vzdelania boli zastúpení 15,1 %.

### Podrobná vzdelanostná štruktúra obyvateľov mesta v roku 2012

dosiahnuté vzdelanie	počet	%
bez vzdelania (osoby 0-14 rokov)	3506	15,1
základné	4621	19,91
stredné odborné učňovské (bez maturity)	3104	13,37
úplné stredné (s maturitou)	5352	23,6
vyššie odborné vzdelanie	863	3,72
vysokoškolské	3730	16,7
bez školského vzdelania (15+ rokov)	116	0,5
nezistené	1921	8,28

Zdroj: statistics.sk, 10.4.2022



Zdroj: statistics.sk, 10.4.2022

Z hľadiska uplatnenia sa obyvateľstva na trhu práce má uvedená vzdelanostná štruktúra vyhovujúci pomer. Z hľadiska ďalšieho vývoja je potrebné v meste ďalej zvyšovať počet obyvateľov so stredným odborným vzdelaním a úplným stredným vzdelaním.

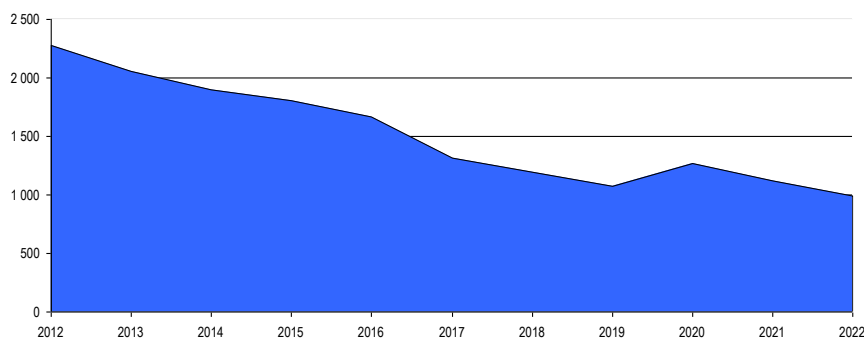
### Vývoj nezamestnanosti

Vývoj nezamestnanosti vo všeobecnosti zaznamenával až do roku 2019 klesajúci trend. V roku 2020 a 2021 ovplyvnila nezamestnanosť pandemická situácia, opatrenia vlády SR.

Nezamestnanosť aj v meste mala za posledné 3 roky (do roku 2020) klesajúcu tendenciu.

Miera evidovanej nezamestnanosti v meste Trebišov, pohlavie a rok v %											
	2012	2013	2014	2015	2016	2017	2018	2019	2020	2021	2022
P. evid. UoZ spolu	2 277	2 054	1 898	1 804	1 669	1 314	1 192	1 077	1 272	1 117	994
P. evid. uchádzačiek	1 099	1 012	942	934	824	675	645	590	639	582	540
Mierna nezm. v %	13,16	11,88	11,02	10,54	9,77	7,75	7,07	6,42	7,64	7,28	6,60

Zdroj: ŠÚ SR, DataCubes, 2023



Obrázok: Vývoj počtu nezamestnaných v rokoch 2012 až 2022

Zdroj: ŠÚ SR, DataCubes, 2023

Relatívny počet evidovaných nezamestnaných obyvateľov v regióne prezentuje nasledujúca tabuľka. Z hľadiska pohlavia bola evidovaná vyššia miera nezamestnanosti v prípade ženskej populácie. V roku 2022 dosiahla úroveň 14,60 %. V prípade mužskej populácie to bolo 10,26 %. Najvyššia miera bola v sledovanom období v rokoch 2012 a 2013.

Miera evidovanej nezamestnanosti podľa územie, pohlavie a rok v %											
	2012	2013	2014	2015	2016	2017	2018	2019	2020	2021	2022
Slovenská republika	14,44	13,50	12,29	10,63	8,76	5,94	5,04	4,92	7,57	6,76	5,90
Košický kraj	19,58	17,23	15,92	14,39	12,76	9,94	8,17	7,57	10,55	9,98	8,69
Okres Trebišov	26,85	22,40	20,01	18,42	17,05	13,63	12,16	11,02	14,11	12,71	12,20
Muži	24,90	20,28	18,54	16,66	15,28	11,60	10,05	9,09	12,54	11,28	10,26
Ženy	29,46	25,19	21,88	20,69	19,38	16,29	14,77	13,48	16,04	14,45	14,60

Zdroj: ŠÚ SR, DataCubes, 2023

Nasledujúca tabuľka prezentuje vývoj nezamestnanosti znevýhodnených skupín. V prípade absolventov dochádza k výraznému poklesu počtu. Počet dlhodobo evidovaných uchádzačov klesol počet z 9249 na 3685 osôb.

Uchádzači o zamestnanie znevýhodnení											
Okr. Trebišov	2012	2013	2014	2015	2016	2017	2018	2019	2020	2021	2022
A	329	329	361	380	278	221	191	176	219	173	159
B	722	695	571	479	428	347	314	248	313	268	258
C	130	71	39	47	43	47	48	35	30	37	42
D	9 249	8 891	8 440	7 548	6 623	4 915	4 127	3 720	4 146	4 270	3 685

A - Počet uchádzačov o zamestnanie so ZP

B - Počet uchádzačov o zamestnanie – absolventi

C - Počet uchádzačov o zamestnanie – mladiství

D - Počet dlhodobo evidovaných uchádzačov o zamestnanie

Zdroj: DataCubes ŠÚ, 2012-2022

Najväčší počet nezamestnaných obyvateľov pripadal na skupinu vo veku od 35 - 49 a rizikovú skupinu nad 50 rokov. V tejto skupine podiel postupne klesá. Pokles bol evidovaný aj v skupine od 15 do 24 rokov.

Počet uchádzačov o zamestnanie podľa veku												
Okr. Trebišov		2012	2013	2014	2015	2016	2017	2018	2019	2020	2021	2022
Spolu	15-24	2481	2170	1787	1645	1391	1079	937	861	1071	882	831
	25-34	3492	3252	3064	2760	2484	1816	1509	1429	1649	1370	1 216
	35-49	4868	4522	4326	4137	3725	2840	2734	2491	2891	2614	2 480
	50 a viac	3026	2972	2901	2806	2630	2165	2146	1918	2235	2054	1 948
	Spolu	13867	12916	12078	11348	10230	7900	7326	6699	7846	6920	6 475
Muži	15-24	1446	1283	1054	910	827	589	517	468	611	514	462
	25-34	1921	1797	1678	1470	1302	936	718	674	862	719	579
	35-49	2337	2173	2076	1913	1738	1255	1151	1035	1273	1163	1 076
	50 a viac	1567	1519	1472	1377	1279	1007	947	889	1051	940	890
	Spolu	7271	6772	6280	5670	5146	3787	3333	3066	3797	3336	3 007
Ženy	15-24	1035	887	733	735	564	490	420	393	460	368	369
	25-34	1571	1455	1386	1290	1182	880	791	755	787	651	637
	35-49	2531	2349	2250	2224	1987	1585	1583	1456	1618	1451	1 404
	50 a viac	1459	1453	1429	1429	1351	1158	1199	1029	1184	1114	1 058
	spolu	6596	6144	5798	5678	5084	4113	3993	3633	4049	3584	3 468

Zdroj: ŠÚ SR, DataCubes, 2023

Nasledujúca tabuľka prezentuje štruktúru nezamestnaných podľa veku priamo v meste Trebišov. Najviac obyvateľov spadalo do vekovej skupiny od 35 do 39 rokov a od 40 do 44 rokov.

Nezamestnaní podľa veku v máji 2023												
Trebišov	UoZ spolu	v tom										
		do 20r.	20-24r.	25-29r.	30-34r.	35-39r.	40-44r.	45-49r.	50-54r.	55-59r.	60r. a viac	n/a
Spolu	996	21	84	99	117	136	129	118	125	113	54	0
Ženy	529	9	30	45	63	76	69	78	73	62	24	0

Zdroj: UPSVaR SR, DataCubes, 2023

Vychádzajúc z ponuky VPM (voľných pracovných miest) na trhu práce regiónu sú najrizikovejšou skupinou občania s nízkym stupňom vzdelania v kombinácii s dlhodobou evidenciou. Záujem nie je ani o vytváranie pracovných príležitostí pre občanov so zdravotným postihnutím, ponuky VPM pre túto kategóriu sa v evidencii takmer nevyskytujú (Šeďová, M., s.23-24, 2010).

Nasledujúca tabuľka prezentuje vývoj nezamestnanosti podľa vzdelanostnej štruktúry uchádzačov. Najväčšou skupinou je skupina obyvateľov so základným a úplným stredným odborným vzdelaním. Počet obyvateľov so základným vzdelaním, prípadne bez vzdelania ostáva stabilizovaný. Ide hlavne o rizikové skupiny obyvateľstva.

Nezamestnaní podľa vzdelania v %												
	2012	2013	2014	2015	2016	2017	2018	2019	2020	2021	2022	
Spolu												
Základné a bez vzdelania	22,7	18,9	19,7	20,4	19,4	26,3	38,0	31,3	17,6	23,1	22,8	
Nižšie stredné	34,9	32,6	33,7	30,3	32,2	29,7	23,5	24,6	22,7	20,0	16,6	
Úplné stredné	33,0	38,0	36,3	37,4	39,7	34,5	31,3	32,7	47,0	40,8	42,5	
Vysokoškolské	9,3	10,7	10,4	11,9	9,0	9,7	7,2	11,1	12,4	16,0	18,0	
Muži												
Základné a bez vzdelania	22,6	18,3	21,6	23,8	22,3	26,9	42,5	34,8	17,3	27,5	28,0	
Nižšie stredné	40,8	38,1	38,0	31,1	34,0	33,9	31,1	29,1	25,6	19,1	13,7	
Úplné stredné	29,4	35,3	34,4	36,2	36,0	31,7	19,2	27,8	44,6	40,1	43,0	
Vysokoškolské	7,5	8,5	5,9	9,4	7,6	7,9	7,3	8,9	11,9	13,6	15,6	
Ženy												
Základné a bez vzdelania	22,8	19,6	17,6	17,3	16,4	26,2	33,7	27,3	17,9	18,9	17,9	
Nižšie stredné	28,2	25,6	29,0	29,9	30,5	24,6	16,1	19,4	19,8	21,1	19,6	
Úplné stredné	37,4	41,3	38,4	39,0	42,9	38,0	43,5	38,1	49,4	41,6	42,1	
Vysokoškolské	11,6	13,5	15,4	14,2	10,2	11,8	7,3	14,4	13,0	18,7	20,7	

Zdroj: ŠÚ SR, DataCubes, 2023

Obyvatelia so základným vzdelaním sa podieľali na nezamestnanosti 22,8 %.

Nasledujúca tabuľka prezentuje štruktúru nezamestnaných podľa vzdelania v meste Trebišov. Najviac nezamestnaných bolo vo vzdelanostnej skupine - nižšie a vyššie sekundárne vzdelanie.

Štruktúra UoZ podľa najvyššie dosiahnutého vzdelania (ISCED) máj 2023												
Trebišov	UoZ spolu	v tom										
		0	1	2	3	4	5	6	7	8	n/a	
Spolu	996	0	43	438	432	11	1	14	56	1	0	
Ženy	529	0	19	236	217	5	1	12	39	0	0	

Zdroj: UPSVaR SR, DataCubes, 2023

ISCED (The International Standard Classification of Education) - Medzinárodná štandardná klasifikácia vzdelávania

0	predprimárne vzdelanie
1	primárne vzdelanie
2	nižšie sekundárne vzdelanie
3	vyššie sekundárne vzdelanie
4	post sekundárne neterciárne vzdelanie
5	terciárne vzdelanie (nie VŠ)
6	terciárne vzdelanie (VŠ 1.stupeň)
7	terciárne vzdelanie (VŠ 2.stupeň)
8	terciárne vzdelanie (VŠ 3.stupeň)

Zdroj: UPSVaR SR, DataCubes, 2022

Pri súčasnej situácii na trhu práce regiónu je problematické vytvoriť pracovné miesta pre túto kategóriu (so základným vzdelaním, resp. bez vzdelania), nakoľko zamestnávateľia zväčša požadujú kvalifikovanejšiu a vzdelanejšiu pracovnú silu. Medzi nižším vzdelaním, chýbajúcou kvalifikáciou a vylúčením z trhu práce je jednoznačná súvislosť, nakoľko vyššia úroveň vzdelania rozširuje možnosti na trhu práce (Šedová, M., s.30, 2010). Za rizikovú skupinu UoZ (uchádzačov o zamestnanie) najťažšie umiestniteľnú na trhu práce regiónu možno označiť dlhodobo evidovaných UoZ s nízkym stupňom vzdelania, pričom v rámci tejto skupiny sú zvlášť ohrozené ženy so základným resp. neukončeným základným vzdelaním.

Pre mesto Trebišov i okres Trebišov ako celok najpočetnejšiu skupinu tvoria dlhodobo (nad 8 mesiacov) a krátkodobo nezamestnaní evidovaní po dobu od 0 do 3 mesiacov. Ďalšou početnou skupinou je skupina od 4 do 6 mesiacov. V týchto skupinách v sledovanom období trend značne kolíše. Dlhodobá nezamestnanosť v meste a okrese je problémom vzhľadom na obmedzený trh práce a sociálne zloženie obyvateľstva bez intenzívnejšej motivácie.

Nezamestnaní podľa dĺžky evidencie v máji 2023												
Trebišov	UoZ spolu	v tom										
		do 3 m.	4 - 6 m.	7 - 9 m.	10 - 12 m.	13 - 18 m.	19 - 24 m.	25 - 30 m.	31 - 36 m.	37 - 42 m.	43 - 48 m.	nad 48 m.
Spolu	996	176	147	85	54	102	42	36	45	27	31	251
Ženy	529	72	74	34	32	62	18	15	20	14	22	166

Zdroj: UPSVaR SR, DataCubes, 2023

### Verejné služby zamestnanosti

Na zabezpečovanie práva občanov na zamestnanie je zriadený ÚPSVaR ako verejnoprávna inštitúcia, ktorý v rozsahu svojej pôsobnosti, ako jeden z viacerých subjektov v súčinnosti s reprezentatívnymi organizáciami zamestnancov a zamestnávateľov vykonáva politiku zamestnanosti. ÚPSVaR je hlavnou inštitúciou realizujúcou politiku trhu práce, čo je systém podpory a pomoci občanom pri ich začleňovaní na pracovné miesta na trhu práce formou sprostredkovania zamestnania, poskytovania poradenstva, prispôbovaním profesijnej štruktúry nezamestnaných a zamestnancov pomocou rekvalifikácií, podporovanie vytvárania nových pracovných miest zamestnávateľmi pomocou poskytovania príspevkov v rámci aktívnej politiky trhu práce a poskytovaním podpory v nezamestnanosti. Pri poskytovaní verejných služieb zamestnanosti mesto spolupracuje s ÚPSVaR v okresnom meste Trebišov. Mesto spolupracuje rovnako aj pri realizácii aktívnej politiky trhu práce (AFTP), v rámci ktorej sa pomocou nástrojov AFTP predovšetkým podporuje vytváranie nových pracovných miest zamestnávateľmi, ako aj mestom samotným. Mesto v oblasti aktívnej politiky zamestnanosti dočasne zamestnáva

nezamestnaných občanov v rámci aktivačných prác. V prevažnej miere výkon týchto pracovných činností zahŕňa údržbu verejných priestranstiev.

### Štruktúra zamestnanosti

Nasledujúca tabuľka prezentuje štruktúru pracujúcich podľa jednotlivých odvetví národného hospodárstva. Najväčšie zastúpenie majú v regióne priemysel, verejná správa, doprava, vzdelávanie a zdravotníctvo či sociálne služby. Silne zastúpený je obchod. Od roku 2012 sa podiel priemyslu na zamestnaní znížil (14,7 %). Najvýraznejší nárast nastal v prípade obchodu.

Štruktúra zamestnanosti podľa NACE											
	2012	2013	2014	2015	2016	2017	2018	2019	2020	2021	2022
Poľnohospodárstvo, lesníctvo...	2,7	2,9	2,7	2,5	2,1	1,8	1,4	1,1	1,4	1,6	1,1
Priemysel spolu	16,5	16,9	16,4	15,1	14,0	17,2	14,7	16,0	13,5	13,5	14,7
Ťažba a dobývanie	0,4	0,4	0,4	0,4	0,4	0,4	0,7	0,4	0,4	0,5	0,4
Priemyselná výroba	12,2	12,2	11,9	10,9	10,3	13,7	11,4	12,8	10,5	10,1	11,4
Dodávka elektriny, plynu, ...	0,8	0,8	0,8	0,7	0,7	0,6	0,5	0,5	0,5	0,6	0,5
Dodávka vody; čistenie a ...	2,3	2,7	2,6	2,6	2,7	2,4	2,1	2,0	2,1	2,4	2,4
Stavebníctvo	4,4	4,9	3,3	0,5	0,7	0,5	4,7	0,9	1,0	1,2	1,2
Veľkoobchod a maloobchod; ...	4,1	4,8	4,7	5,2	5,2	5,3	8,4	11,7	7,7	9,4	10,1
Doprava a skladovanie	18,6	20,3	19,6	18,8	19,8	19,1	16,2	17,3	18,5	19,9	17,6
Informácie a komunikácia	0,0	0,0	0,0	0,0	0,0	0,0	0,4	0,3	0,3	0,3	0,3
Finančné a poisťovacie činnosti	0,7	0,8	0,7	0,7	0,7	0,7	0,4	0,5	0,5	0,4	0,4
Činnosti v oblasti nehnuteľností	0,3	0,3	0,3	0,3	0,3	0,3	0,2	0,2	0,2	0,3	0,3
Odborné, vedecké a technické...	2,0	1,5	1,4	1,6	4,1	3,8	3,1	2,6	3,0	3,0	2,9
Administratívne a podporné...	1,9	1,3	2,5	3,7	3,3	3,9	3,1	3,0	6,0	2,1	2,0
Verejná správa a obrana; p...	11,4	15,3	16,0	17,6	13,8	14,0	14,7	12,7	15,4	16,6	15,4
Vzdelávanie	17,3	14,3	15,8	16,4	18,1	16,8	15,4	16,8	15,8	13,5	15,9
Zdravotníctvo a sociálna pomoc	15,7	11,7	11,8	12,6	13,1	12,4	12,6	12,9	12,8	14,3	14,1
Umenie, zábava a rekreácia	0,1	0,1	0,1	0,2	0,1	0,2	0,2	0,1	0,1	0,2	0,2
Ostatné činnosti	0,8	0,9	0,8	0,9	0,7	0,6	1,1	0,9	0,9	0,5	0,4

Zdroj: ŠÚ SR, DataCubes, 2023

Obyvatelia sú prevažne zamestnaní v meste Bratislava, Košice, resp. v zahraničí (Anglicko, Maďarsko). Pracovné príležitosti priamo v meste ponúkajú výrobné a manipulačné prevádzky, verejný sektor - školstvo, administratíva, komerčné služby a obchodné prevádzky.

## 2.8. BÝVANIE

Nasledujúca tabuľka prezentuje štruktúru bytového fondu podľa obdobia výstavby. Najviac bytov bolo vybudovaných v období 1961 - 1980 a 1981 až 2000. Najmenej bytov bolo vybudovaných v rokoch 2016 a neskôr.

Domový fond podľa obdobia výstavby		
obdobie výstavby	počet	podiel (%)
do roku 1919	67	2,26
1919 - 1945	161	5,43
1946 - 1960	460	15,52
1961 - 1980	1122	37,85
1981 - 2000	607	20,48
2001 - 2010	160	5,4
2011 - 2015	322	10,86
2016 a neskôr	28	0,94
nezistené	37	1,25

Domy spolu 2964  
 Zdroj: Štatistický úrad SR, SOBD 2021

Najväčší podiel domového fondu tvorili rodinné domy - 2323 (78,37 %) a bytové domy - 319 v roku 2021. Ostatné budovy na bývanie boli zastúpené v počte 42. Celkový počet domov bol v tomto roku 2964.

Plochy viacpodlažných bytových domov sú zastúpené plochami obytných súborov sídliska Sever, Stred a Juh. Súčasťou obytných súborov je zrealizovaná základná občianska vybavenosť. Plochy školskej občianskej vybavenosti (ZŠ, MŠ a stredné školy) spolu s nemocnicou sú sústredené na západnej strane Komenského ulice, kde vytvárajú súvislý pás zástavby občianskej vybavenosti od ulice Československej armády až po sídlisko Juh. Po roku 1990 sa realizovala výstavba nízkopodlažných bytových domov na sídlisku Juh. Pôvodná koncepcia sídliska Juh s asanačnou prestavbou južnej časti ul. M. R. Štefánika a Gorkého ulice sa nerealizovala (ÚPN, 2011 - 2019).

Domový fond podľa typu budovy		
typ budovy	počet	podiel (%)
rodinný dom	2323	78,37
bytový dom	319	10,76
polyfunkčná budova	2	0,07
ostatné budovy na bývanie	42	1,42
neskolaudovaný rodinný dom	0	0
núdzový objekt neurčený na bývanie	238	8,3
inštitucionálne alebo kolektívne zariadenia	18	0,61
ostatné	20	0,67
nezistený	2	0,07
Domy spolu	2964	

Zdroj: Štatistický úrad SR, SOBD 2021

Plochy so zástavbou rodinných domov všetkého druhu sú v meste realizované: na lokalite „Východ“ východne od CMZ medzi ulicou M. R. Štefánika a tokom Trnávka, na lokalite „Západ“ vymedzenou ul. Československej armády, ul. T. G. Masaryka, Slovenskou a Konečnou ulicou, na ul. SNP a v južnej časti ul. M. R. Štefánika, na lokalite „Juh“ južne od hlavného mestského parku, v Paričove, v MČ Milhostov a na plochách medzi ul. Kap. Nálepku (cesta I/79) a železničnou traťou. Obytné územie, plochy verejnej občianskej vybavenosti sú na území mesta sústredené najmä v centrálnej mestskej zóne na ul. M. R. Štefánika a na Komenského ulici (školská a zdravotnícka vybavenosť a sociálne zariadenia). V tomto území je sústredená prevažná časť celomestskej a vyššej občianskej vybavenosti vrátane plôch sociálnej infraštruktúry s nemocnicou a poliklinikou. Všetky sídliská bytových domov a obytné súbory IBV majú vybudovanú základnú občiansku vybavenosť. Ulica M. R. Štefánika so Severným námestím a Námestím mieru má charakter mestskej vybavenostnej triedy. Mestská trieda priamo nadväzuje na plochy parkovej zelene mesta a má územné rezervy pre dobudovanie centrálneho vybavenostného priestoru mesta. Plochy školských zariadení (ZŠ, stredné školy) a nemocnica s poliklinikou sú sústredené vo vybavenostnom páse na západnej strane Komenského ulice. V 90-tych rokoch minulého storočia bola zrealizovaná výstavba supermarketov na území CMZ, v súčasnosti sa realizuje stavba OD TESCO v jeho južnej časti pri hoteli Zemplín (ÚPN, 2011 - 2019).

Z hľadiska počtu obytných miestností boli v meste Trebišov najviac zastúpené byty s počtom obytných miestností 3 a následne s 2 obytnými miestnosťami. Okolo 10 % tvorili byty s 1 a 12% byty s 4 obytnými miestnosťami. Byty s 6 a viac miestnosťami boli zastúpené 7,17 %.

Štruktúra bytového fondu		
počet miestností	počet	podiel (%)
1 obytná miestnosť	739	9,88
2 obytné miestnosti	1358	18,15
3 obytné miestnosti	3005	40,18
4 obytné miestnosti	899	12,2
5 obytných miestností	595	7,96
6 a viac obytných miestností	536	7,17
Nezistené	346	4,63
Byty spolu	7478	

Zdroj: Štatistický úrad SR, SOBD 2021

### Vybavenosť bytov a iné charakteristiky

Nasledujúca tabuľka prezentuje vybavenosť bytov a domácností. Z hľadiska zásobovania pitnou vodou bolo 1845 bytov zásobovaných z verejnej vodovodnej siete. Vlastný zdroj pitnej vody malo 673 domov. Z verejnej siete mimo byt bolo zásobovaných 80 domov. Bez pripojenia na vodovod bolo 314 bytov.

Domový fond - vodovod		
typ vodovodu	počet	podiel (%)
v dome - z verejnej siete	1845	62,25
v dome - vlastná	673	22,71
mimo domu - z verejnej siete	80	2,7
mimo domu - vlastná	5	0,2
bez prípojky	314	10,59
nezistený	47	1,59
Domy spolu	2964	

Zdroj: Štatistický úrad SR, SOBD 2021

Zásobovanie zemným plynom je na úrovni až 82,52 %. V budúcnosti sa nepredpokladá výrazný posun v tejto oblasti.

Domový fond - plyn		
plynofikácia	počet	podiel (%)
áno	2446	82,52
nie	387	13,6
nezistené	131	4,42
Domy spolu	2964	

Zdroj: Štatistický úrad SR, SOBD 2021

Z hľadiska napojenia na kanalizačnú sieť bolo 77,09 % domov napojených na verejnú kanalizačnú sieť. Až 11,1 % domov bolo bez vhodného riešenia odvádzania odpadových vôd. Vybudovaný septik, prípadne žumpu malo 10,32 % domov.

Domový fond - kanalizácia		
typ kanalizácie	počet	podiel (%)
septik, žumpa	306	10,32
prípojka na kanalizačnú sieť	2285	77,09
domáca čistička odpadových vôd	5	0,17
bez kanalizácie	329	11,1
nezistený	39	1,32
Domy spolu	2964	

Zdroj: Štatistický úrad SR, SOBD 2021

Základným zámerom mesta v oblasti bývania je zabezpečiť rozvoj bývania vo všetkých jeho zložkách. Stratégiu rozvoja bývania je potrebné založiť na usmerňovaní a zosúladení verejných a súkromných aktivít, finančných, územných a ľudských zdrojov. Vychádzať je nutné pri tom zo schváleného Programu rozvoja bývania, Ministerstvom dopravy SR vydaných Smerníc na poskytovanie dotácií na obstaranie nájomných bytov, na odstraňovanie systémových porúch bytových domov, zo schváleného zákona NR SR č. 150/2013 Z.z. o Štátnom fonde rozvoja bývania, v znení neskorších úprav a k nemu schválených predpisov. Súčasťou obytných štruktúr je aj občianska vybavenosť, väčšinou jestvujúca. V návrhu sa predpokladá budovanie nových zariadení občianskej vybavenosti. V súvislosti s návrhom novej zástavby sa nepredpokladajú žiadne veľkoplošné asanácie. Strategickým cieľom bytovej výstavby by malo byť - dosiahnuť bežný európsky štandard. Bývanie pre mladé rodiny, obyvateľov žijúcich pod hranicou sociálneho minima a prestárlych občanov by malo byť porovnateľné so sociálnou výstavbou v krajinách EÚ.

## 2.9. PODNIKATEĽSKÉ SUBJEKTY A INŠTITÚCIE

V meste sa odporúča rozvíjať výroba a služby hlavne v týchto smeroch:

- rozvoj malých a stredných podnikov
- rozvoj cestovného ruchu a turizmu
- rozvoj terciárnej sféry (služby, obchod)

Nasledujúca tabuľka prezentuje štruktúru podnikateľských osôb – fyzické osoby podľa právnej formy. Najväčší počet je zastúpený živnostenskými podnikaniami. Do roku 2022 klesol ich počet na 1105 osôb.

Fyzické osoby - podnikatelia											
Trebišov	2012	2013	2014	2015	2016	2017	2018	2019	2020	2021	2022
Fyzické osoby – podnik.	1 303	1 283	1 220	1 091	1 071	1 108	1 055	1 085	1 031	1 072	1 105
Živnostníci	1 194	1 165	1 098	1 018	987	1 015	969	996	938	982	1 006

Zdroj: DataCube ŠÚ, 2023

Celkovo je v meste činných 790 činných prevádzok. Väčšie prevádzky zamestnávajú aj viac ako 250 občanov z územia mesta aj regiónu (celkovo 2 subjekty). Prispievajú tak k zvýšeniu ekonomicky aktívneho obyvateľstva a celkovému rozvoju mesta a to najmä svojim zameraním v priemysle, v službách, prevádzky administratívneho charakteru (pošta, banky, úrady), zdravotnícke zariadenia, školy.

Právnické osoby v meste											
Trebišov	2012	2013	2014	2015	2016	2017	2018	2019	2020	2021	2022
Právnické osoby spolu	627	657	706	620	654	693	729	754	765	772	790
Právnické osoby ziskové	465	495	538	571	596	609	633	662	674	672	696
Práv. osoby neziskové	162	162	168	49	58	84	96	92	91	100	94

Zdroj: DataCube ŠÚ, 2023

V obidvoch skupinách došlo v sledovanom období k rozdielnemu vývoju subjektov. K nárastu došlo hlavne v prípade ziskových právnických osôb. Uvedené súvisí so samotným rozvojom mesta a skvalitňovaním pokrytia občianskej vybavenosti v prvom rade v súkromnom sektore. K výraznejšiemu poklesu došlo v prípade právnických neziskových osôb (na 94 subjektov v roku 2022).

### Rozdelenie subjektov podľa hlavnej ekonomickej činnosti

Nasledujúca tabuľka prezentuje vývoj štruktúry živnostníkov podľa zamerania ekonomickej činnosti. Najviac subjektov je činných v oblasti priemyslu (1077) a stavebníctva (nárast na 866). Pomerne vysoké % je orientovaných na veľkoobchod a maloobchod (771). V priebehu sledovaného obdobia narastá počet živnostníkov zameraných na administratívne a podporé služby.



Živnostníci podľa vybraných ekonomických činností SK NACE											
Okres Trebišov	2012	2013	2014	2015	2016	2017	2018	2019	2020	2021	2022
Spolu	3 967	3 945	3 784	3 579	3 560	3 668	3 507	3 758	3 610	3 922	4 113
Poľnohospodárstvo, le...	159	157	149	133	132	133	114	131	124	128	144
Priemysel spolu	960	966	974	980	925	955	945	1 039	967	1 028	1 086
Ťažba a dobývanie	1	1	1	1	0	0	0	0	0	0	0
Priemyselná výroba	948	954	964	972	919	948	939	1 033	960	1 019	1 077
Dodávka vody; čisten...	11	11	9	7	6	7	6	6	7	9	9
Stavebníctvo	571	569	546	517	529	546	545	655	657	809	866
Veľkoobchod a malo...	1 316	1 264	1 180	1 032	1 000	971	835	819	752	765	771
Doprava a skladovanie	133	129	80	87	93	116	126	130	133	174	178
Ubytovacie a stravo...	82	80	84	80	85	88	82	84	77	77	80
Informácie a komun...	63	65	67	65	66	78	85	99	91	97	108
Finančné a poisťova...	63	58	60	51	57	65	54	52	42	41	43
Činnosti v oblasti neh...	10	14	14	14	13	10	9	10	10	9	8
Odborné, vedecké a ...	260	269	257	252	260	281	292	296	303	318	323
Administratívne a po...	109	117	115	108	113	122	127	149	175	204	224
Vzdelávanie	21	27	25	26	29	31	32	28	30	27	28
Zdravotníctvo a sociál...	20	30	33	44	33	28	20	18	12	12	11
Umenie, zábava a rekr...	18	18	16	16	19	22	26	23	18	19	19
Ostatné činnosti	182	182	184	174	206	222	215	225	219	214	224

Zdroj: DataCube ŠÚ, 2023

Z pohľadu právnických osôb je najviac subjektov v okrese činných v priemysle (výrazný nárast od roku 2012), odborných a vedeckých činnostiach (212) a obchode (425). Postupne narastá podiel podnikov v poľnohospodárstve a lesníctve (dobré predpoklady na rozvoj). K výraznému nárastu došlo aj v oblasti stavebníctva (nárast na 169 subjektov).

Podniky podľa ekonomických činností podľa SK NACE Rev.2											
	2012	2013	2014	2015	2016	2017	2018	2019	2020	2021	2022
Spolu	1 300	1 402	1 522	1 554	1 649	1 657	1 770	1 890	1 972	1 913	1 954
Poľnohospodárstvo, le...	121	125	135	125	129	138	140	140	144	150	157
Priemysel spolu	142	151	159	177	188	224	257	277	286	293	297
Ťažba a dobývanie	2	3	3	4	4	3	3	3	4	3	2
Priemyselná výroba	130	139	143	160	172	207	239	255	267	276	281
Dodávka elektriny, pl...	4	3	4	4	4	4	4	5	5	5	4
Dodávka vody; čisten...	6	6	9	9	8	10	11	14	10	9	10
Stavebníctvo	98	101	104	107	117	121	133	157	193	163	169
Veľkoobchod a malo...	490	535	586	515	554	488	488	481	473	443	425
Doprava a skladovanie	75	82	99	112	117	123	135	152	155	135	142
Ubytovacie a stravo...	36	39	43	47	47	41	46	52	53	47	50
Informácie a komun...	35	38	40	41	39	39	46	48	56	57	60
Finančné a poisťova...	4	5	7	5	4	5	5	5	3	3	3
Činnosti v oblasti neh...	42	47	47	44	48	47	53	55	61	66	66
Odborné, vedecké a ...	79	90	101	126	125	137	165	182	198	206	212
Administratívne a po...	52	59	65	105	123	133	142	169	174	176	194
Verejná správa a obra...	0	0	0	0	0	0	0	0	0	0	0
Vzdelávanie	8	8	11	17	19	18	21	22	22	23	23
Zdravotníctvo a sociál...	103	104	107	112	113	112	109	109	111	111	111
Umenie, zábava a rekr...	6	9	9	11	13	17	15	16	18	17	15
Ostatné činnosti	9	9	9	10	13	14	15	25	25	23	30

Zdroj: DataCube ŠÚ, 2023

## Podnikateľské subjekty podľa počtu zamestnancov

Najviac podnikateľských subjektov podľa veľkostnej skupiny je od 0 - 49 zamestnancov. Od roku 2012 stúpol počet týchto subjektov na 779. Stredne veľkých subjektov bolo v okrese Trebišov evidovaných 13. Len 2 podniky boli vo veľkostnej skupine nad 250.

Podniky podľa počtu zamestnancov v %											
	2012	2013	2014	2015	2016	2017	2018	2019	2020	2021	2022
nezistené	200	147	131	610	712	690	731	772	830	762	779
0 - 49	1305	1244	1155	928	919	946	1 019	1 100	1 127	1 135	1 160
50 - 249	16	10	13	15	16	19	18	16	13	14	13
250 a viac	1	1	1	1	2	2	2	2	2	2	2

Zdroj: DataCube ŠÚ, 2023

## Poľnohospodárska výroba

Z hľadiska poľnohospodárskeho pôdneho fondu a poľnohospodárskej výroby patrí riešené územie do administratívnej jednotky Trebišov, ktorá je začlenená do okresu Trebišov, kraj Košický. Celková výmera poľnohospodárskej pôdy je 5577,8 ha, z čoho orná pôda zaberá 4601,6 ha. Vysoké zastúpenie majú trvalé trávnaté porasty – 831,9 ha. Celkový podiel poľnohospodárskej pôdy na celkovej výmere mierne klesá.

Výmera poľnohospodárskej pôdy v meste Trebišov											
	2012	2013	2014	2015	2016	2017	2018	2019	2020	2021	2022
% z celkovej výmery	79,6	79,5	79,5	79,5	79,5	79,5	79,4	79,4	79,4	79,5	79,5
Poľn. pôda - spolu	5582,3	5577,8	5575,2	5575,0	5574,6	5574,1	5573,8	5573,8	5573,7	5578,3	5577,8
- orná pôda	4602,0	4597,5	4596,9	4596,8	4597,4	4597,1	4597,0	4597,1	4597,1	4601,8	4601,6
- záhrada	144,7	144,7	142,7	142,6	141,6	141,4	141,2	141,1	141,0	140,9	140,6
- ovocný sad	3,7	3,7	3,7	3,7	3,7	3,7	3,7	3,7	3,7	3,7	3,7
- trvalý trávny porast	831,8	831,8	831,8	831,8	831,8	831,8	831,8	831,9	831,9	831,9	831,9

Zdroj: DataCube ŠÚ, 2023

## Rastlinná výroba

Rastlinná výroba je zameraná na produkciu obilnín, viacročných krmovín a zemiakov. Produkcia zemiakov v priebehu časového obdobia mierne klesá. V roku 2022 činila produkcia 14,69 t / ha.

Hektárová úroda											
Okres Trebišov	2012	2013	2014	2015	2016	2017	2018	2019	2020	2021	2022
Zrnyiny spolu	3,67	3,91	5,28	4,61	5,64	5,16	4,82	5,07	5,91	5,41	4,72
Obilniny	3,68	3,92	5,29	4,62	5,67	5,18	4,84	5,08	5,92	5,43	4,72
Olejníny	2,13	1,88	2,92	2,22	2,79	2,55	2,53	2,52	2,55	2,48	2,26
Zemiaky	20,15	21	21,87	19,09	24,29	18,56	17,26	16,3	17,84	20,53	14,69
Viacročné krmoviny	2,29	2,92	3,15	2,74	3,42	3,37	3,43	3,44	3,71	3,26	3,26

Zdroj: DataCube ŠÚ, 2023

V sledovanom období došlo k nárastu produkcie obilnín a olejní. Do roku 2022 vzrástla produkcia na 4,72 a 2,26 ton na hektár.

## Živočišna výroba

Nasledujúca tabuľka prezentuje intenzitu chovu hospodárskych zvierat v okrese Trebišov. Z hľadiska živočišnej výroby sa okres zameriava hlavne na chov hydiny a hovädzieho dobytku.

Intenzita chovu hospodárskych zvierat											
Okres Trebišov	2012	2013	2014	2015	2016	2017	2018	2019	2020	2021	2022
A	12,2	12,1	13,7	13,3	13,6	13	11,8	11,2	11,9	11,4	11,4
B	5,4	5,4	5,9	6	6,2	6,1	5,5	5,3	5,4	5,7	5,6
C	13,7	12,6	13,6	12,9	13,3	12,6	10,1	7,9	6,6	5,2	5,2
D	19,5	18,6	19	18,1	15,4	11,9	12,1	9,1	3,2	2,9	4,7
E	472,3	470,9	473	466,3	389,5	434,3	361,6	280,7	307,1	282,3	257,6
F	200,8	199	205,4	196,2	197,9	191,4	190,5	186,9	186,4	184,2	182,1

Hovädzí dobytok (na 100 ha poľnohospodárskej pôdy)  
 Kravy (na 100 ha poľnohospodárskej pôdy)  
 Ovce (na 100 ha poľnohospodárskej pôdy)  
 Ošípané (na 100 ha ornej pôdy)  
 Hydina (na 100 ha ornej pôdy)  
 Sliepky (na 100 ha ornej pôdy)  
 Zdroj: DataCube ŠÚ, 2023

Od roku 2012 došlo v regióne k výraznému poklesu počtu kusov ošípaných (2732). Chov oviec rovnako klesá. Nasledujúca tabuľka prezentuje vývoj stavu hospodárskych zvierat v okrese Trebišov.

Vývoj stavu hospodárskych zvierat											
Okres Trebišov	2012	2013	2014	2015	2016	2017	2018	2019	2020	2021	2022
Hovädzí dobytok spolu	8 130	8 286	9 143	8 903	9 034	8 817	8 166	7 640	8 185	7 913	7 770
Kravy	3 608	3 683	3 968	4 056	4 141	4 152	3 827	3 625	3 697	3 944	3 814
Ošípané spolu	10 996	10 600	10 584	10 120	8 566	6 690	6 957	5 154	1 873	1 713	2 732
Prasnice	401	385	366	379	354	323	303	314	155	150	112
Ovce spolu	9 152	8 611	9 090	8 631	8 869	8 525	7 007	5 421	4 506	3 597	3 585
Bahnice	5 706	5 578	5 573	5 974	5 978	5 959	4 729	3 854	3 180	2 777	2 660
Hydina spolu*	265 939	267 777	264 028	260 122	216 228	244 978	208 175	159 135	378 534	136 206	90 637
Sliepky*	113 044	113 150	114 677	109 435	109 864	107 975	109 681	105 984	332 056	35 824	3 172

Zdroj: DataCube ŠÚ, 2023

Počet kusov hovädzieho dobytku ostáva relatívne stabilný. V roku 2022 bolo v okrese 7770 kusov hovädzieho dobytku. Mierny nárast nastal v prípade kráv. Stav oviec sa do roku 2022 znížil na 3585 kusov. Do roku 2022 boli výrazne redukované stavy hydiny.

Hospodárske dvory poľnohospodárskej výroby sa na riešenom území nachádzajú: na lokalitách Sady, Nový Majer Olšina východne od toku Trnávky, vo výrobnom okrsku Juh, na lokalite Juh - Čeriaky a pri ES Trebišov a v miestnej časti Milhostov. Hospodárske dvory v miestnej časti Milhostov - západ, Nový Majer, Olšina, Sady a vo výrobnom okrsku Juh sú nefunkčné a zdevastované. Poľnohospodárska výroba je na riešenom území mesta zastúpená: firmou Poľnotrend a. s., Čeriaky s hospodárskym dvorom na lokalite Čeriaky. Na menovanom hospodárskom dvore sa realizuje živočíšna výroba. Kapacita živočíšnej výroby je cca 2 500 kusov hovädzieho dobytku, Šľachtiteľskou stanicou Koronč, Ing. F. Štofánik, bývalým hospodárskym dvorom vo výrobnom okrsku „Juh“ na Družstevnej ulici. Jedná sa o nefunkčný a zdevastovaný hospodársky dvor, hospodárskym dvorom „Sady“ na ul. Sadovskej, ktorý je v likvidácii. Jedná sa o nefunkčný a zdevastovaný hospodársky dvor, firmou ABG s. r. o. M. R. Štefánika, Trebišov s hospodárskym dvorom na lokalite pri ES Trebišov západne od cesty I/79. Na menovanom hospodárskom dvore sa nerealizuje živočíšna výroba, hospodárskymi dvormi v lokalite „Nový Majer“ a „Olšina“. Menované hospodárske dvory sú opustené a nefunkčné a dvomi hospodárskymi dvormi v miestnej časti Milhostov na Lipovej ulici a západne od cesty I/79. Hospodársky dvor na Lipovej ulici je SHR P. Vavrek využívaný na živočíšnu výrobu so zameraním na chov hovädzieho dobytku, odchov mladého hovädzieho dobytku a chov (výkrm) ošípaných (ÚPN, 2011 - 2019).

## Lesné hospodárstvo

Ako prezentuje nasledujúca tabuľka, lesné pozemky predstavujú v meste cca. 9,7 % plochy nepoľnohospodárskych pozemkov a 2 % celkovej plochy katastra. Výmera ostáva relatívne stabilná.

Výmera územia v ha.											
	2011	2012	2013	2014	2015	2016	2017	2018	2019	2020	2021
Celk. výmera úz. mesta	7 016,0	7 016,0	7 016,0	7 016,0	7 016,0	7 016,0	7 016,0	7 016,0	7 016,0	7 016,0	7 016,0
Nepoľnoh. pôda - spolu	1 433,6	1 438,2	1 440,8	1 440,9	1 441,4	1 441,9	1 442,1	1 442,1	1 442,2	1 437,7	1 438,1
- lesný pozemok	139,2	139,2	139,2	139,2	139,2	139,2	139,1	139,1	139,1	139,1	139,1
% z celkovej výmery	2,0	2,0	2,0	2,0	2,0	2,0	2,0	2,0	2,0	2,0	2,0
% z nepoľnoh. pôdy	9,7	9,7	9,7	9,7	9,7	9,7	9,6	9,6	9,6	9,7	9,7

Zdroj: DataCube ŠÚ, 2023

## Priemyselná výroba, stavebníctvo a skladové hospodárstvo

Plochy priemyselnej a stavebnej výroby, výrobné služby a plochy skladového hospodárstva sú v meste sústredené vo výrobných okrskoch pozdĺž cesty I/79, pozdĺž železničnej trate a železničnej stanice a v rozptyle v zastavanom území mesta. Do k. ú. miestnej časti Milhostov zasahuje časť priemyselného parku. Na k. ú. Trebišova a Milhostova sú hore menované plochy sústredené vo:

- výrobnom okrsku „Sever“ (k. ú. Trebišov a Milhostov)
- priemyselnom parku Trebišov
- výrobnom okrsku „Západ“ (k. ú. Trebišov)
- výrobnom okrsku „Juh“ (k. ú. Trebišov)

Výrobný okrsek Západ a Sever je zavlečkovaný zo železničnej stanice Trebišov. Výrobný okrsek Západ je zavlečkovaný vlečkou ŠRT z výhybne širokorozchodnej trate. Výrobný okrsek Juh nie je zavlečkovaný. Všetky výrobné okrsky sú napojené na cestu I/79. Celková charakteristika výrobných okrskov, štruktúra rozhodujúcich výrobných podnikov je nasledovná:

### Výrobný okrsek Sever, priemyselný park Trebišov

Výrobný okrsek Sever a priemyselný park sa nachádzajú v severnej časti k. ú. Trebišova a v južnej časti k. ú. Milhostov severne od železničnej trate Trebišov – Humenné pozdĺž cesty I/79 a železničnej trate Trebišov – Vranov nad Topľou. Dopravne je napojený na základný komunikačný systém mesta cestou I/79 (Cukrovarskej ulice). Jedná sa o bývalý potravinársky výrobný okrsek s bývalým cukrovarom, Fruconou a Mäsokombinátom. Bývalé areály potravinárskeho priemyslu sú v súčasnosti nefunkčné a opustené. Na území výrobného okrsku sú v súčasnosti v prevádzke nasledovné výrobné firmy:

- |                       |               |
|-----------------------|---------------|
| - CISERVIS a. s.      | - MONETA      |
| - SILOINVEST s. r. o. | - EKOPRA      |
| - Autoservis BERINEC  | - TAJBA a. s. |
| - MD Viliam Horos     |               |

Celý výrobný okrsek „Sever“ je napojený vlečkou na železničnú stanicu Trebišov nie je napojený na vodovod (studne), a nemá vybudovanú kanalizáciu, prívod energií a mal i vlastné energetické centrum. Východne od vodného toku Trnávky a výrobného okrsku sa nachádzajú plochy zvláštnych účelov MO SR. V etape prípravných prác si MO SR, Správa nehnuteľného majetku Košice nenáročovalo zachovanie týchto plôch v novom ÚPN mesta.

### Výrobný okrsek Západ

Výrobný okrsek Západ sa nachádza v západnej časti Trebišova severne od hlavnej železničnej trate. Výrobný okrsek je dopravne napojený z cesty I/79, ulice kpt. Nálepku a z Ruskovskej a Skladnej ulice. Výrobný okrsek je zavlečkovaný zo železničnej stanice Trebišov a širokorozchodnou vlečkou z výhybne ŠRT. Na území výrobného okrsku sú v súčasnosti v prevádzke nasledovné výrobné firmy:

- |                                       |                                  |
|---------------------------------------|----------------------------------|
| - ZAPABETÓN SR                        | - JOMA Ing. Gazdag               |
| - SSC SaÚTV                           | - Šŕachtiteľská stanica Koronč   |
| - INICO Trebišov spol. s. r. o.       | - Vojenský útvar Trebišov        |
| - Zemplínska veľkoobchodná spoločnosť | - Drobné podnikateľské prevádzky |

Nosným výrobným podnikom je Vagónka a. s. Trebišov. Výrobný okrsek má obmedzené možnosti ďalšieho územného rozvoja.

### Výrobný okrsek Juh

Výrobný okrsk Juh sa nachádza v južnej časti zastavaného územia mesta. Výrobný okrsk je dopravné napojený na cestu I/79 prostredníctvom miestnej komunikácie Družstevnej ulice. Prevažná časť výrobných podnikov včítane areálu bývalej Tesly – Elektroakustika je opustená a nefunkčná. Vo výrobnom okrsku sú v súčasnosti v prevádzke nasledovné výrobné firmy (ÚPN, 2011 - 2019):

- STAVIVÁ s. r. o.
- HOBES Slovakia s. r. o.
- STAWI s. r. o.

### **Ťažba nerastných surovín**

Do k.ú. Trebišova a Milhostova zasahuje časť určeného dobývacieho priestoru „Trebišov“ s výhradným ložiskom 91 – Trebišov zemný plyn, ktorej správu zabezpečuje spoločnosť NAFTA a. s. Bratislava. Dobývacím priestorom sa zabezpečuje ochrana výhradného ložiska zemného plynu proti znemožneniu alebo sťaženiu ich dobývania za účelom jeho využívania. V súčasnosti má organizácia rozhodnutím úradu č.680 – 1637/2009 – N z 25.5.2009 povolenú banskú činnosť vrátane úpravy a zušľachťovania zemného plynu na zbernom plynovom stredisku Trebišov ako aj osobitný zásah do zemskej kôry pri spätnom zatláčaní vyťaženej banskej (ložiskovej) vody do sond. Na riešenom k. ú. Trebišova a Milhostova sa evidujú 4 určené prieskumné územia a to menovite: Beša nad Latoricou, horľavý zemný plyn určené pre spoločnosť NAFTA Gbely a. s. s, Východoslovenská nížina, horľavý zemný plyn určené pre spoločnosť NAFTA Gbely a. s., Trebišov, termálne podzemné vody určené pre eNEO s. r. o. Bratislava a Trebišov, termálne podzemné vody určené pre spoločnosť ENEX s. r. o. Vranov nad Topľou (ÚPN, 2011 - 2019).

### **Obchody a služby**

Ponuka služieb v Trebišove je rozložená nerovnomerne, na sídliskách je počet a skladba služieb menšia ako v centrálnej mestskej zóne. Základnú vybavenosť mesta tvoria predovšetkým obchody s potravinami a malé zariadenia pohostinstva, ktoré sa nachádzajú vo všetkých obytných územiach mesta, v kapacitách väčšinou zodpovedajúcich kumulácii bývajúceho obyvateľstva. Nedostatok pestrejšej ponuky vybavenosti je predovšetkým mimo centrálnej mestskej zóny. Vyššia občianska vybavenosť, zameraná na administratívu, obchod, služby, ubytovanie a stravovanie je sústredená predovšetkým v priestoroch centrálnej mestskej zóny, odtiaľ sa ďalej kumuluje k centráram jednotlivých obytných súborov. Sortiment a kapacity zariadení v centre mesta sú dostatočné potrebám obyvateľov mesta a jeho záujmového územia.:

## **2.10. ŠKOLSTVO A VZDELANIE**

Na základe zákona č. 416/2001 Z. z. o prechode niektorých pôsobností z orgánov štátnej správy na mesta a na vyššie územné celky s účinnosťou od 1. 7. 2002 prešli materské školy, základné školy a základné umelecké školy do zriaďovateľskej pôsobnosti obcí a miest. V súčasnosti sa spoločenské a sociálne zmeny odrzkadlili aj v potrebách kapacít, ako aj racionalizačných opatreniach vzhľadom k ekonomike prevádzkovania týchto zariadení. Boli zredukované počty zariadení i v centre regiónu a záujmovom území. Na území mesta sa nachádzajú všetky stupne škôl.

### **Materské školy**

Na základe zákona č. 416/2001 Z. z. o prechode niektorých pôsobností z orgánov štátnej správy na obce a na vyššie územné celky s účinnosťou od 1. 7. 2002 prešli materské školy, základné školy a základné umelecké školy do zriaďovateľskej pôsobnosti obcí a miest. V súčasnosti sa spoločenské a sociálne zmeny odrzkadlili aj v potrebách kapacít, ako aj racionalizačných opatreniach vzhľadom k ekonomike prevádzkovania týchto zariadení. Boli zredukované počty zariadení i v centre regiónu a záujmovom území. V meste sa nachádzajú materské školy. Ako vyplýva z predpokladov demografického vývoja, v priebehu nasledujúcich 10 rokov pravdepodobne dôjde k miernemu poklesu počtu detí predškolského veku hlavne do 1 roka, a teda nebude vytvárať tlak na udržanie, prípade rozšírenie zariadenia.

Nasledujúca tabuľka prezentuje vývoj počtu detí v materských školách od roku 2012 do roku 2022. V roku 2022 bolo v meste Trebišov 5 materských škôl. Z toho 1 súkromná a 1 cirkevná. Počet detí v materských školách stúpa.

Materská škola											
	2012	2013	2014	2015	2016	2017	2018	2019	2020	2021	2022
MŠ spolu	4	3	3	3	4	4	4	4	4	5	5
MŠ spolu - deti	582	557	556	560	559	582	589	610	596	747	743
MŠ - štátne	4	3	3	3	3	3	3	3	3	3	3
MŠ - štátne - deti	582	557	556	560	539	544	549	570	558	691	663
MŠ - štátne - triedy	30	28	28	28	28	28	28	28	28	39	39
MŠ - štátne - učiteľia	61	60	60	61	64	60	62	63	63	73	72
Cirkevné MŠ	0	0	0	0	0	0	0	0	0	1	1
Cirkevné MŠ - deti	0	0	0	0	0	0	0	0	0	21	40
Cirkevné MŠ - triedy	0	0	0	0	0	0	0	0	0	1	2
Cirkevné MŠ - učiteľia	0	0	0	0	0	0	0	0	0	3	4
Súkromné MŠ	0	0	0	0	1	1	1	1	1	1	1
Súkromné MŠ - deti	0	0	0	0	20	38	40	40	38	35	40
Súkromné MŠ - triedy	0	0	0	0	1	2	2	2	2	2	2
Súkromné MŠ - učiteľia	0	0	0	0	4	5	5	5	5	5	4

Zdroj: ŠÚ SR, DataCubes, 2023

#### Materská škola, Komenského 1964/11, Trebišov

Materská škola je 6 – triedna. Poskytuje deťom celodennú a poldennú výchovnú starostlivosť vo veku od 2 – 6 rokov a deťom s odloženou školskou dochádzkou. Nachádza sa na rozhraní sídliska s mladými rodinami a rodinnými domami, v blízkosti autobusovej a železničnej stanice, svetelnej križovatky a rôznych nákupných centier. V bezprostrednej blízkosti materskej školy je i základná škola, s ktorou veľmi dobre spolupracujeme pri príprave detí na povinnú školskú dochádzku. Materská škola je umiestnená v účelovej budove. Je rozdelená do dvoch pavilónov, ktoré sú spojené presklenými krytými chodbami, medzi ktorými je účelovo zriadená kuchyňa, práčovňa a miestnosť pre údržbára. Prvý pavilón tvoria 4 triedy s príslušnými miestnosťami, kancelária vedúcej školskej jedálne, kancelária riaditeľky a zástupkyne. V jednej miestnosti na poschodí je umiestnená riaditeľňa spolu s knižnicou. V druhom pavilóne na prízemí sú dve triedy mladších detí. Na prvom poschodí je trieda, ktorá je vybavená interaktívnou tabuľou, ale aj cvičebným náradím na pohybové aktivity detí. Patrí k nej aj terasa, ktorá slúži aj ako herňa. Celá terasa je plná zelene, je krytá a umožňuje deťom aj pobyt vonku keď je nepriaznivé počasie. Na poschodí je aj kancelária ekonómky. Celá materská škola je obklopená zeleňou listnatých a ihličnatých stromov. Na školskom dvore sú štyri pieskoviská, pri nich sú lavičky a rôzne preliezačky. V exteriéri MŠ je umiestnený vláčik, drevená zostava so šmyklávkou a hojdačka ako aj nová detská preliezačka „MRAVENISKO“ ktorého súčasťou je počítaadlo, lavičky a pohyblivý most. Živý plot materskej školy, množstvo vysokých stromov umožňujú deťom dostatok chráneného prostredia pre pohybové aktivity detí. Časť úloh školského vzdelávacieho programu realizujú učiteľky na dvore. MŠ realizuje veľa akcií v spolupráci s rodičmi, s radou školy, s mestským a kultúrnym strediskom, kde deti pri verejných vystúpeniach ukážu svoje nadanie (<http://www.mskomenskehovt.sk/index.php/o-nas>, 20.5.2023).

#### Materská škola, Škultétyho 1031/26 v Trebišove

Materská škola pozostáva z 3 prevádzok - Materská škola, Ul. Škultétyho 1031/26 075 01 Trebišov, elokované pracoviská MŠ Ul. Pri Polícii 2667 a elokované pracoviská MŠ, Ul. 29. augusta 392. Kapacita, veľkosť a hygienická úroveň priestorov umožňuje realizáciu výchovno-vzdelávacej činnosti na dobrej úrovni vo všetkých 12 triedach. V oblasti skvalitnenia priestorových podmienok a vzdelávania boli splnené alebo sú v plnení viaceré koncepčné úlohy, ovplyvňujúce kvalitu a podnetnosť prostredia v interiéri a exteriéri materskej školy. Priebežne sa zlepšuje a modernizuje vybavenosť školských dvorov všetkých pracovísk. Triedy si zakladajú vyvýšené záhony, kde sadia, bádajú, starajú sa – polievajú, ochutnávajú. Pracujú na náučných chodníkoch, ktoré poslúžia k vzdelávaniu v prírode. Výchovno vzdelávacie proces postupne modernizujeme prostredníctvom zakúpených pomôcok, magnetických hračiek, eko hračiek, malých environmentálnych laboratórií. Elokované pracovisko Ul. 29. augusta – zmodernizované a vymalované priestory vstupnej chodby, šatne pre deti, zborovne a jedálničiek, na ŠD pribudli dve hojdačky, informačná hliníková tabuľa. Potrebné je rozšíriť priestory MŠ o telocvičňu, školskú knižnicu, spoločenskú miestnosť slúžiacu na koncerty, divadelné vystúpenia, výtvarné prehliadky, stretnutia rodičov i samotné besiedky pre rodičov. Na tieto účely škola sleduje možnosť účasti v projektoch, prostredníctvom ktorých, by sa priestory školy modernizovali a zatriaktivnili. Zaujímavé by bolo navýšenie kapacity pracovísk (čo je reálne vzhľadom k záujmu ZZ o umiestnenie detí v MŠ) (10.4.2023, [http://www.3msv1.sk/dokumenty/sprava\\_2021-2022.pdf](http://www.3msv1.sk/dokumenty/sprava_2021-2022.pdf)).

#### Materská škola, Hviezdoslavova 422/3, Trebišov

Do subjektu materskej školy, ktorá plní Školský vzdelávacie program "Ďatelinka" patria tieto školy: Materská škola, Ul. Hviezdoslavova 422/3 (pri Lipke) 4 triedy - škola s environmentálnym a zdravotným zameraním. Elokované pracovisko, Ul.1.decembra 863/1 (Berehová) 6 tried - škola s environmentálnym zameraním a zdravotným zameraním. Triedy sú rozdelené podľa vekových kategórií: 2-3-ročné, 3-4-ročné, 4-5-ročné a 5-6-ročné deti. Vo vzťahu k počtu detí, zameraniu materskej školy, pracovným podmienkam detí a pedagógov má materská škola a jej Elokované pracovisko zodpovedajúce priestorové podmienky vonkajšie a vnútorné. Priestory MŠ sú kapacitne vyhovujúce k počtu zaradených detí a tried v zmysle legislatívy. Vonkajšie a vnútorné priestory boli a sú na veľmi dobrej úrovni, priebežne hygienicky a esteticky dotvárané. Detské ihriská oboch pracovísk boli doplnené o hrové prvky – veža so šmyklávkou a hojdačkami, domček pre deti, pohyblivý most, ktoré prispievajú k rozvoju hrubej motoriky detí. Materská škola, Ul. Hviezdoslavova 422/3 - je umiestnená v účelovej budove. Pozostáva z troch pavilónových častí. V dvoch pavilónoch sú umiestnené štyri triedy. Elokované pracovisko na Ul. 1. decembra 863/1 - je umiestnené v účelovej budove, ktorá je v sídliskovej časti v strede mesta. V troch pavilónoch

prevádzkuje šesť tried. Školské dvory ako edukačné prostredie boli na každom pracovisku vybavené bezpečne, pestro s dostatočným množstvom drevených hracích zostáv s každoročnou kontrolou. V tomto školskom roku boli vybavené novými hracími komponentmi – domčekmi pre najmladšie deti, vežami so šmykačkami a hojdačkami, kladinami na rozvoj hrubej motoriky a tabuľami na kreslenie. Školské dvory boli a sú dopĺňané o zeleň a pravidelne upravované. Pravidelne je kontrolovaná bezpečnosť pieskovísk, školských dvorov, školských ihrísk a ich vybavenia ako aj stromov a zelene. Pieskoviská sú kapacitne dostatočné s pravidelným zabezpečovaním údržby. Školský plot na elokovanom pracovisku potrebuje doplniť dielce a nový náter. Školské stravovanie na Ul. Hviezdoslavovej a na Ul. 1. decembra je zabezpečované školskou kuchyňou. Priebežne školské kuchyne boli dopĺňané strojovým zariadením a kuchynským vybavením. Z dôvodu vysokých teplôt bola v školskej jedálni na ulici 1. decembra namontovaná klíma. Jedálne sú modernizované a dopĺňané materiálom z rozpočtu školy a finančných prostriedkov rodičovského združenia. Budova materskej školy, pracoviska na ul. 1. decembra prešla rekonštrukciou, zateplením obvodového plášťa. Čiastočne bol zrekonštruovaný školský dvor – úprava terasy pod hlavnou budovou školy. Neboli zrekonštruované priestory pre športové aktivity detí na školskom dvore a vstupné chodníky. Budova materskej školy Hviezdoslavova má vymenené okná, dvere, vymenenú strechu. Je potrebné zateplenie obvodového plášťa budovy (10.5.2023, [http://www.msmiertv.sk/doc/sprava\\_21-22.pdf](http://www.msmiertv.sk/doc/sprava_21-22.pdf)).

## Prognóza cieľovej skupiny

Predpokladaný počet obyvateľov vo vekovej skupine 0-4											
	2023	2024	2025	2026	2027	2028	2029	2030	2031	2032	2033
0	316	318	319	321	322	324	325	327	328	330	331
1 - 4	1197	1186	1175	1164	1152	1141	1130	1118	1107	1096	1085
0 priem. Index				1,004	% nárast 0						5
1 - 4 priem. Index				0,990	% nárast 1 – 4						-9
Abs. nárast											-98
% z celkového počtu obyvateľov - 2022											6,433
% z celkového počtu obyvateľov - 2032											6,306

V prípade, že sa doterajší trend zachová, v najbližších 11 rokoch by mal narásť počet detí do 4 roka o 5 % v skupine do 1 roka a klesnúť počet detí od 1 do 4 roka o 9 %. V priemere by mal klesnúť podiel na celkovom počte obyvateľov. Kým v roku 2023 by mal podiel na celkovom počte činiť 6,433 %, do roku 2033 by mal tento podiel klesnúť na 6,306 %. V absolútnom vyjadrení dôjde k poklesu v celkovej skupine o cca. 98. Pokles by nemal byť významný a teda pravdepodobne nebude vytvárať tlak na znižovanie kapacít zariadení poskytujúcich verejné služby pre túto vekovú skupinu.

## Základné školy

V samotnom meste sa nachádza 5 základných škôl (ZŠ). V zriaďovateľskej pôsobnosti mesta sú 4 ZŠ. Nachádza sa tu jedna cirkevná škola. Základné školy sú Základná škola, Komenského 1962/8, Trebišov, Základná škola, Priginova 34, Trebišov, Základná škola, M. R. Štefánika 910/51, Trebišov, Základná škola, Ivana Krasku 342/1, Trebišov a Cirkevná základná škola s materskou školou sv. Juraja, Gorkého 55, Trebišov.

Každá zo škôl podporuje rozvoj osobnosti žiaka vychádzajúc zo zásad humanizmu, rovnakého zaobchádzania, tolerance, demokracie a vlastenectva, a to po stránke rozumovej, mravnej, etickej, estetickej, pracovnej a telesnej. Sú tu začleňovaní aj žiaci so špeciálnou - výchovno - vzdelávacími potrebami.

V školách sa nachádza 141 tried, v ktorých sa vyučuje cca. 2755 žiakov v štátnych a 259 žiakov v cirkevnej škole. V školách vyučuje 200 pedagogických zamestnancov, súčasťou sú aj asistenti učiteľov, špeciálny či sociálny pedagógovia.

Základná škola											
	2012	2013	2014	2015	2016	2017	2018	2019	2020	2021	2022
ZŠ - štátne	5	5	4	4	4	4	4	4	4	4	4
ZŠ - štátne - žiaci	2959	2 904	2 533	2 585	2 644	2 674	2688	2658	2692	2795	2755
ZŠ - štátne - triedy	140	138	119	121	122	122	121	122	127	130	129
ZŠ - štátne - učitelia	197	192	166	175	166	167	171	174	179	179	180
Cirkevné ZŠ	0	0	1	1	1	1	1	1	1	1	1
Cirkevné ZŠ - žiaci	0	0	342	319	286	250	225	217	207	207	259
Cirkevné ZŠ - triedy	0	0	19	18	16	14	12	12	11	12	12
Cirkevné ZŠ - učitelia	0	0	30	26	23	19	20	21	18	18	20

Zdroj: ŠÚ SR, DataCubes, 2023



#### Základná škola, Komenského 1962/8, Trebišov

Škola sa skladá z piatich budov : pavilón ročníkov 1. – 4.: triedy+ učebňa INF2, pavilón ročníkov 5. – 9.: triedy + chem. laborat., jazykov. Lab, uč. BIO+GEG, školská knižnica, veľká telocvičňa školy: posilňovňa, šatne, sauna, školská jedáleň: odborná učebňa VYV, HUV, THD, 2x triedy, pohybové štúdio, vstupná chodba + kancelárie vedenia školy, zubná ambulancia, Externá telocvičňa II. na ul. T. G. Masaryka, multifunkčné, ihrisko, atletický ovál, 1 tenisový kurt, ihrisko s umelou trávou, lezecká stena, 5 interaktívnych tabúl, 2ks interaktívny LCD panel, 12x kabinety pre učiteľov školy, školský bufet, sociálne zariadenia pre zamestnancov a žiakov, vonkajšia záhrada + altánok (vonkajšia trieda). Na škole bolo v školskom roku 2021/2022 35 kmeňových tried, v ktorých prebiehalo vyučovanie. V šk. roku 21/22 prebehla rekonštrukcia podláh v 16 triedach financovaných RŠÚ, ďalšie dve triedy sa realizovali za pomoci ZRPŠ. Prebehlo dokončenie vstupného areálu – rampa pre imobilných (10.5.2023, [https://www.zskomtv.sk/skola/2022/Sprava\\_o\\_vysledkoch\\_vych- vzdel\\_cinnosti\\_2021\\_22.pdf](https://www.zskomtv.sk/skola/2022/Sprava_o_vysledkoch_vych- vzdel_cinnosti_2021_22.pdf)).

#### Základná škola, Priginova 34, Trebišov

Škola bola otvorená ako plnoorganizovaná dňa 05. 10. 1992. Škola je umiestnená v severovýchodnej časti mesta na sídlisku Sever. Na základe VZN mestského zastupiteľstva o určení školských obvodov na území mesta tvoria obvod školy tieto ulice: Varichovská od križovatky Kukučínova po Sadovskú, Sadovská, Ternavská, Hodvábná, Severná, Kvetná, Košická od križovatky Drahňovská po križovatku Kukučínova, Radová Lúčna od križovatky Drahňovská po križovatku Kukučínova, Cukrovárska, Nový Majer, Olšina, Priginova, Urbanova, Poštová, Agátová, Orgovánová, M.R.Štefánika od hotel Tokaj po Pribinovu ulicu, Šrobárova, Bottova, kpt. Nálepku, Tabaková, Štúrova, Trzná, J. Husa od križovatky s P. O. Hviezdoslavova po M.R. Štefánika, Kollárova, Jablonkova, Nová, Koronč, Čsl. armády od križovatky s Kutnohorskou po M.R.Štefánika, Zimná, Ruskovská, Orechová, Tichá. Základná škola, Priginova 34, Trebišov je plnoorganizovaná škola s ročníkmi 1. - 9. Počet tried je 14. Na 1. stupni je tried 6. Na 2. stupni je tried 8. V ŠKD je počet oddelení 4. Kapacita školy je približne 400 žiakov. V posledných 5 rokoch školu navštevovalo každý školský rok priemerne 300 žiakov. V súčasnosti navštevuje školu 289 žiakov prevažne zo sídliska Sever. Do školy dochádzajú aj žiaci z iných spádových oblastí podľa uváženia rodičov. Žiaci po ukončení 4. ročníka postupujú do 5. ročníka našej školy. V zahraničí je spolu 28 žiakov školy -11 žiaci I. stupňa 17 žiakov II. stupňa. Počet žiakov so špeciálnymi výchovno-vzdelávacími potrebami je 18 z toho na prvom stupni 4, na 2.stupni je 14. Všetci žiaci majú zabezpečenú potrebnú starostlivosť vo výchovno-vzdelávacom procese podľa platnej legislatívy. Školu navštevuje 21 žiakov zo sociálneho znevýhodneného prostredia a srôznymi schopnosťami a danosťami pre výchovno-vzdelávací proces. Počet žiakov v hmotnej núdzi je 9. Pomerne veľká je migrácia žiakov do iných miest a do cudziny, zapríčinená vysokým percentom nezamestnanosti dospelých v našej spádovej oblasti a migráciou rodičov za prácou (10.5.2023, <http://www.zsPriginovatv.edu.sk/index.php/o-skole/info-a-dokumenty/335-inovovany-skolsky-vzdelavaci-program>).

#### Základná škola, M. R. Štefánika 910/51, Trebišov

Základná škola na Ulici M. R. Štefánika 51 v Trebišove je plnoorganizovaná a otvorená výchovno-vzdelávacia inštitúcia. Výchovno-vzdelávaciu činnosť zameriava na žiaka tak, aby sa každému dieťaťu poskytla rovnaká príležitosť prebudiť jeho prirodzenú zvedavosť, záujem o získanie nových poznatkov, aktivitu ale aj snahu o presadenie sa. Počtom žiakov a rozlohou sa škola radí medzi veľké školy. Súčasný demografický vývoj na jednej strane spôsobuje pomalý úbytok žiakov, na strane druhej poskytuje nové možnosti pre vytvorenie jedinečných podmienok, špecifických pre školu. Kvalitný tím odborníkov, schopných tvoriť a meniť klasické formy vyučovania na netradičné, ochotných na seba pracovať, spolu s postupne modernizovanými priestormi a vybavením školy dáva záruku dobrej konkurencieschopnosti školy. Pedagogický zbor tvorí dlhodobo viac ako 40 kvalifikovaných pedagógov. V oblasti profesijnej orientácie žiakov a výchovnej problematiky pôsobí výchovná poradkyňa. Niektorí učitelia sú poverení úlohou koordinátorov environmentálnej výchovy, výchovy k manželstvu a rodičovstvu a prevencie drogových závislostí. V oblasti ďalšieho vzdelávania pedagógov, ktoré tvorí súčasť celoživotného vzdelávania, sa zameriavame najmä na inovatívne trendy vo vyučovaní. Škola tiež rozvíja záujmové činnosti detí tým, že ponúka krúžky s rôznym zameraním. Pedagógovia pracujú aj so žiakmi so zdravotným znevýhodnením, ktorí potrebujú individuálny prístup zo strany pedagógov rešpektujúci ich špecifické potreby. Žiaci so zdravotným znevýhodnením sú integrovaní do bežných tried, pričom majú vypracovaný individuálny výchovno-vzdelávací program. Škola bola založená v roku 1973. V časoch jej založenia školu navštevovalo súčasne aj viac ako tisíc žiakov, takže prevádzka musela byť dvojzmenná. V súčasnosti má škola viac ako 600 žiakov, 29 tried a 9 oddelení školského klubu detí. K vybaveniu školy patrí 9 odborných učební, dve telocvične a veľký školský areál. Škola taktiež ponúka výučbu cudzích jazykov a zameranie na prírodovedné predmety a matematiku. Škola má 3 počítačové učebne a pripojenie na internet zdarma. To prinieslo ďalšie možnosti – vytvoriť webovú stránku školy, ponúknuť rodičom informácie o deťoch prostredníctvom internetovej žiackej knižky a prezentáciu školy navonok. Škola sa zapája do rôznych súťaží a olympiád, v ktorých tradične dosahuje veľmi dobré úspechy (<https://zsmrstv.edupage.org/a/o-skole>, 10.5.2023).

#### Základná škola, Ivana Krasku 342/1, Trebišov

V škole prevládajú žiaci zo sociálne znevýhodneného prostredia, spádová oblasť sú ulice rómskej osady. Od školského roku 2012/2013 sú v škole zriadené špeciálne triedy pre žiakov so zdravotným znevýhodnením, ktorým sa venujú učitelia s odborným vzdelaním v tejto oblasti. Pedagogickí zamestnanci si priebežne dopĺňajú vzdelanie. Mnohí z pedagogických zamestnancov majú dlhoročné skúsenosti so žiakmi zo sociálne znevýhodneného prostredia. V škole sú siedmi učitelia so špeciálno-pedagogickým vzdelaním, jeden výchovný poradca, dvaja koordinátori pre školský vzdelávací program, jeden koordinátor pre environmentálnu výchovu a jeden koordinátor prevencie drogových závislostí. Pedagógovia sa pravidelne zúčastňujú kontinuálneho vzdelávania, ktoré je v súlade s dlhodobými cieľmi školy. Vzdelávanie je zamerané na rozvoj komunikačných zručností, kritického myslenia, inovatívnych metód a foriem vyučovania. Taktiež je zamerané na informačné technológie a možnosti ich využívania v edukačnom procese, rozvoj schopností potrebných pre rozvoj priaznivej sociálnej klímy na škole a na spoluprácu rodiny a školy. Škola nemá vlastného školského psychológa. Spolupracuje s Pedagogicko-

psychologickou poradňou v Trebišove a Špeciálno-pedagogickou poradňou v Trebišove. Škola dlhodobo spolupracuje s MPC v Prešove a Rómskym vzdelávacím centrom – ROCEPO (<https://www.zskrasku.tv/rpu/>, 10.5.2023).

## Školské stravovanie

Nasledujúca tabuľka prezentuje kapacity školského stravovania.

Školské jedálne											
	2012	2013	2014	2015	2016	2017	2018	2019	2020	2021	2022
Počet	8	9	9	10	10	10	10	11	11	11	12
Kapacita	1 356	1 440	1 448	1 484	1 486	1 486	1 494	1 499	1 499	1 499	1 515
Stravníci	3 438	3 545	3 398	3 386	3 433	3 567	3 010	3 798	3 780	3 417	3 786

Zdroj: ŠÚ SR, DataCubes, 2023

Školské jedálne majú kapacitu 1515 osôb. V roku 2022 bolo v 12 školských jedálňach evidovaných 3786 stravníkov.

## Prognóza cieľovej skupiny

Predpokladaný počet obyvateľov vo vekovej skupine 5-14											
	2023	2024	2025	2026	2027	2028	2029	2030	2031	2032	2033
5-9	1453	1420	1387	1354	1321	1289	1256	1223	1190	1157	1124
10-14	1615	1607	1600	1592	1585	1578	1570	1563	1555	1548	1541
5-9 – pr. Index				0,975	% nárast 5 - 9						-23
10-14 pr. Index				0,995	% nárast 10 - 14						-5
Abs. nárast											-402
% z celkového počtu obyvateľov - 2022											13,03
% z celkového počtu obyvateľov - 2032											11,87

V skupine obyvateľov od 5 do 14 rokov sa predpokladá mierny pokles detí od 10 do 14 rokov. V absolútnom vyjadrení by mal počet detí v tomto veku klesnúť o 5 %. V skupine od 5 do 9 rokov by mal počet detí klesnúť o 23 %. Deti v tomto veku sú spotrebiteľmi služieb predškolského vzdelávania, základného vzdelávania, mimoškolskej záujmovej činnosti a do určitej miery aj zdravotníckych služieb. Celkový podiel na štruktúre by mal klesnúť na 11,87 %. Mesto v súčasnosti zabezpečuje služby predškolského vzdelávania vo viacerých zariadeniach a je aj zriaďovateľom základných škôl.

## Záujmová činnosť

Na území mesta Trebišov mimoškolskú činnosť vykonávajú:

- Školské kluby detí - zriadené pri každej ZŠ
- Základná umelecká škola (organizácia s právnou subjektivitou zriadená Mestom)
- Centrum voľného času

## Základná umelecká škola v Trebišove

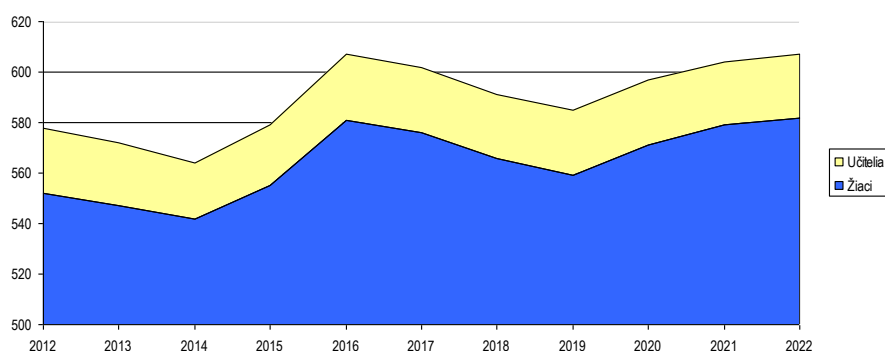
Základná umelecká škola v Trebišove od začiatku svojej existencie výraznou mierou ovplyvňovala kultúrny život v meste i regióne, čím si vybudovala status kvality a získala uznanie Trebišovčanov. Stala sa súčasťou kultúry v Trebišove, o čom svedčí aj skutočnosť, že verejné vystúpenia žiakov školy patria k najnavštevovanejším kultúrnym podujatiam v meste. Od svojho vzniku až po súčasnosť poskytla základy umeleckého vzdelania širokému okruhu obyvateľstva. Z najúspešnejších absolventov sú dnes profesionálni umelci pôsobiaci v rôznych sférach kultúry a umenia. Počas svojej existencie Základná umelecká škola v Trebišove vychovala dve generácie vlastných pedagógov, ktorí sa po skončení odborného štúdia vrátili späť do svojho rodiska na pôdu školy. V súčasnosti má škola 542 žiakov. Má štyri odbory: hudobný, tanečný, výtvarný, literárno-dramatický. V jednotlivých odboroch sa vyučuje formou individuálneho a skupinového vyučovania podľa príslušných učebných plánov a učebných osnov, ktoré sú pre základnú umeleckú školu normatívnym pedagogickým dokumentom. Práca so žiakmi v týchto odboroch sa sústreďuje nielen na znalosti teoretické, ale vedie žiakov k rozvíjaniu estetického

cítania, aktívnemu vnímaniu umenia so schopnosťou pochopiť jeho obsah, vedieť analyzovať umelecké dielo po formálnej i obsahovej stránke a zároveň motivuje žiakov k vlastnej tvorivosti. Úlohou učiteľov je vzbudiť u žiaka záujem a vzťah k umeniu ako takému. Vhodnými metódami a formami práce rozvíjať estetický vkus, tvorivé činnosti pomocou hry na hudobný nástroj, výtvarnou tvorbou, tancom či hereckým prejavom formovať profil žiaka vytváraním charakterových vlastností (10.5.2023, <http://zustrebisov.sk/sucasnost/>).

Nasledujúca tabuľka prezentuje vývoj počtu žiakov v ZUŠ. Do roku 2022 počet žiakov v ZUŠ stúpal. Ani v roku 2020 výraznejšie neovplyvnila vývoj ani pandémia COVID - 19. V základnej umeleckej škole bolo v roku 2022 evidovaných 582 žiakov a vyučovalo tu 25 učiteľov.

ZUŠ											
	2012	2013	2014	2015	2016	2017	2018	2019	2020	2021	2022
Počet	1	1	1	1	1	1	1	1	1	1	1
Žiaci	552	547	542	555	581	576	566	559	571	579	582
Učítelia	26	25	22	24	26	26	25	26	26	25	25

Zdroj: ŠÚ SR, DataCubes, 2023



Obrázok: Vývoj počtu žiakov a učiteľov v ZUŠ  
 Zdroj: ŠÚ SR, DataCubes, 2023

## Centrum voľného času Trebišov

Centrum voľného času je jedným z najvýznamnejších činiteľov realizácie štátnej starostlivosti o deti a mládež v ich voľnom čase. Centrum voľného času je výchovno-vzdelávacie zariadenie pre deti a mládež do 26 rokov s celoročnou prevádzkou vrátane školských prázdnin. Organizuje výchovno-vzdelávaciu, záujmovú, rekreačnú a športovú činnosť pre deti a mládež mimo vyučovania. Vytvára podmienky pre relaxáciu a aktívne trávenie voľného času, pre rozvoj a zdokonaľovanie praktických zručností, podieľa sa na formovaní návykov užitočného využívania voľného času a na rozvíjanie talentu, špecifických schopností a tvorivosti detí a mládeže. Dôraz sa kladie na realizáciu programov a projektov orientovaných na prevenciu a ochranu detí a mládeže pred sociálno-patologickými javmi a potláčanie ich vplyvov. Činnosť centra je postavená na individuálnej práci vychovávateľa a pracovníka centra, ktorý svojim menom garantuje výsledky svojej práce a buduje prestíž centra. Centrum pri zabezpečovaní poslania a cieľov činnosti spolupracuje s detskými a mládežníckymi organizáciami, predškolskými zariadeniami, základnými a strednými školami, organizátormi aktivít voľného času, hospodárskymi a spoločenskými organizáciami, podnikateľmi a fyzickými osobami. Činnosť centra sa riadi ročným rámcovým plánom činnosti. Centrum organizuje a zabezpečuje pravidelnú činnosť, príležitostnú činnosť, individuálny prístup, spontánnu činnosť a prázdninovú činnosť (10.5.2023, <https://cvctrebisov.edupage.org/a/profil-zariadenia>).

## Prognóza cieľovej skupiny

Predpokladaný počet obyvateľov vo vekovej skupine 5-14												
	2023	2024	2025	2026	2027	2028	2029	2030	2031	2032	2033	
5-9	1453	1420	1387	1354	1321	1289	1256	1223	1190	1157	1124	
10-14	1615	1607	1600	1592	1585	1578	1570	1563	1555	1548	1541	
5-9 – pr. Index				0,975	% nárast 5 - 9							-23
10-14 pr. Index				0,995	% nárast 10 - 14							-5
Abs. nárast											-402	

% z celkového počtu obyvateľov - 2022

13,03

% z celkového počtu obyvateľov - 2032

11,87

## Špeciálne školy

V samotnom meste sa nachádza 5 špeciálnych škôl (ŠŠ). V školách vyučuje 61 učiteľov. Počet detí v špeciálnych štátnych školách ostáva z dlhodobšieho hľadiska relatívne stabilný. V školách sa učilo v roku 2022 celkovo 472 detí.

Základná škola	2012	2013	2014	2015	2016	2017	2018	2019	2020	2021	2022
ŠŠ - štátne	4	4	4	4	4	4	7	5	5	4	5
ŠŠ - štátne - deti predš. veku	0	0	0	0	0	0	9	11	12	17	31
ŠŠ - štátne - žiaci škol. veku	414	457	435	450	482	498	519	545	534	496	472
ŠŠ - štátne - učitelia	45	49	50	53	56	58	71	66	67	63	61

Zdroj: ŠÚ SR, DataCubes, 2023

Špeciálna základná škola M.R.Štefánika 83, 075 01 Trebišov

Škola sídli v samostatnej budove, ktorá je majetkom štátu v správe ŠZŠ. Okrem hlavnej budovy, v ktorej je 9 učebni, telocvičňa, počítačová učebňa, zborovňa a kancelárie, sa v uzavretom areáli nachádzajú dielne, školské ihrisko, vedľajšia budova s 2 učebňami, skleník a pozemok, ktorý slúži aj ako zelená trieda na vyučovanie vonku. Interaktívnymi tabuľkami je vybavených 11 tried, žiaci využívajú 8 počítačov, 12 notebookov a 14 tabletov. Vyučovanie je dvojzmenné, pretože škola nemá dostatočné priestory na jednozmennú prevádzku. V areáli školy je výdajňa stravy, kde žiaci majú možnosť dostávať teplú stravu. V tomto školskom roku bola realizovaná údržba podlahy vo výdajni stravy (10.5.2023, <https://szstrebisov.edupage.org/text1/>).

Spojená škola internátna Trebišov Poľná 1 075 01 Trebišov

Spojená škola internátna v Trebišove patrí medzi špeciálne školy. 1. septembra 1996 vzniklo a bolo zaradené do siete špeciálnych škôl Odborné učilište pre telesne postihnutú mládež v Trebišove, Hviezdoslavova 3 (OU pre TP). Na základe žiadosti riaditeľky školy sa dňa 1.9.1999 zmenila zriaďovacia listina OU pre TP mládež na „Odborné učilište internátne v Trebišove, Poľná 1“ (OUI). K tejto zmene došlo z toho dôvodu, že školu navštevovali aj žiaci, ktorí nemali telesný postih alebo telesný postih bol takého rozsahu, že nevyžadoval špeciálne bezbariérové prostredie ako pre telesne postihnutých žiakov. Predmetom OUI je odborná príprava v učebných odboroch s upravenými učebnými plánmi. V súčasnosti sú v OUI tieto učebné odbory: 4572 G 02 poľnohospodárska výroba - záhradníctvo: kvetinár, zeleninár, ovocinár, 2781 G 02 keramická výroba - výrobky sanitnej keramiky, 3185 G 01 krajčírka - odevná konfekcia a bielizeň, 6485 G opatrovateľská starostlivosť v zariadeniach sociálnej starostlivosti, 6491 G 01 obchodná prevádzka - prevádzka práca pri príprave jedál, 2478 G 04 strojárka výroba - ručné spracúvanie kovov. Dňa 1. januára 2000 bola k OUI pričlenená Osobitná škola pre telesne postihnutých žiakov v Trebišove po stránke riadenia, hospodárenia a súčasne na OUI prešla jej pôsobnosť, majetok, zamestnanci, práva a záväzky. Tomuto pričleneniu predchádzala zmena podriadenosti špeciálnej školy. Osobitná škola pre telesne postihnutých žiakov sa 31.12.1999 vyčlenila z podriadenosti Okresného úradu Trebišov a prešla s účinnosťou od 1. januára 2000 do zriaďovacej pôsobnosti Krajského úradu v Košiciach. K tomuto dátumu sa viaže aj zmena v zriaďovacej listine, kedy Osobitná škola pre telesne postihnutých žiakov v Trebišove mení názov na: Osobitná škola pre žiakov telesne postihnutých. Krajský úrad v Košiciach dňa 1. septembra 2000 mení zriaďovaciu listinu Osobitnej školy pre žiakov telesne postihnutých v Trebišove vydaný dňa 27. decembra 1999 na názov organizácie: Špeciálna základná škola internátna (ŠZŠI). Krajský úrad v Košiciach vydal dňa 1. septembra 2002 rozhodnutie o zriadení Praktickej školy v Trebišove, Poľná 1. Škola je po stránke riadenia a hospodárenia pričlenená k OUI v Trebišove, Poľná 1. Škola poskytuje vzdelávanie a prípravu na jednoduché pracovné činnosti žiakom s mentálnym postihnutím, ktorí ukončili ŠZŠI so slabším prospechom a neboli prijatí na Odborné učilište v tomto zameraní: Praktická škola so zameraním na pomocné práce v kuchyni, Praktická škola so zameraním na výrobu keramiky. Krajský školský úrad v Košiciach vydal dňa 16.7.2009 novú zriaďovaciu listinu s novým názvom školy Spojená škola internátna, Poľná 1, Trebišov s účinnosťou od 1.9.2009. Krajský školský úrad v Košiciach Dodatkom č.1 zo dňa 01.12.2011 doplnil zriaďovaciu listinu Spojenej školy internátnej, Poľná 1, Trebišov takto: Na základe rozhodnutia Okresného úradu Odboru školstva v Košiciach Dodatkom č.4 zo dňa 01.06.2014 dopĺňa zriaďovaciu listinu Spojenej školy internátnej, Poľná 1, Trebišov o organizačnú zložku Špeciálna materská škola. Dňa 01.09.2018 bola otvorená Špeciálna materská škola so sídlom na ul. Gorkého 614/18 v Trebišove, a to na základe rozhodnutia Ministerstva školstva VVaŠ Slovenskej republiky zo dňa 21.08.2018. Škola zabezpečuje výchovu a vzdelávanie detí so zdravotným znevýhodnením. Na základe rozhodnutia Regionálneho úradu školskej správy v Košiciach Dodatkom č. 7 zo dňa 26.08.2022 dopĺňa zriaďovaciu listinu Spojenej školy internátnej, Poľná 1, Trebišov o organizačnú zložku Základná škola pre žiakov s autizmom. Škola poskytuje vzdelávanie žiakov s autizmom a ďalšími pervazívnymi vývinovými poruchami v kombinácii s mentálnym postihom a iným zdravotným znevýhodnením. V súčasnosti je zriaďovateľom Spojenej školy internátnej v Trebišove Regionálny úrad školskej správy v Košiciach (10.5.2023, <https://ssitv.edupage.org/about/>).

## Stredné školstvo

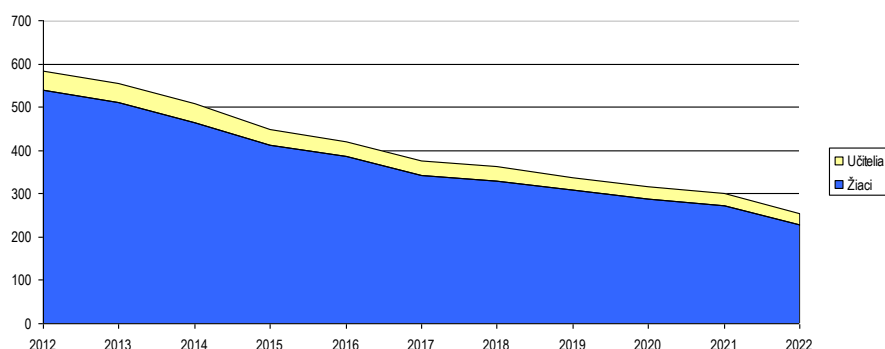
V roku 2021 bolo v meste Trebišov 1 gymnázium štátne a 1 cirkevné. Celkovo počet žiakov gymnázií mierne klesal do roku 2019. V roku 2021 bolo evidovaných 352 žiakov.

## Gymnázia

V roku 2021 bolo v meste Trebišov 1 gymnázium. Celkovo počet žiakov gymnáziu mierne klesal do roku 2019. V roku 2021 bolo evidovaných 300 žiakov.

Gymnázia	2012	2013	2014	2015	2016	2017	2018	2019	2020	2021	2022
G - štátne	1	1	1	1	1	1	1	1	1	1	1
G - štátne - žiaci	539	512	465	413	386	343	330	308	288	272	228
G - štátne - triedy	22	21	20	19	18	16	16	14	13	13	11
G - štátne - učitelia	44	43	42	35	35	33	34	30	28	29	25
Cirkevné G	1	1	1	1	1	1	1	1	1	1	1
Cirkevné G - žiaci	130	133	139	140	140	134	116	99	86	80	91
Cirkevné G - triedy	6	6	6	8	8	7	6	5	4	4	4
Cirkevné G - učitelia	15	15	16	17	17	18	20	17	16	14	14

Zdroj: ŠÚ SR, DataCubes, 2023



Obrázok: Vývoj počtu žiakov a učiteľov v štátnych gymnáziách

Zdroj: ŠÚ SR, DataCubes, 2023

### Gymnázium Komenského 32 075 01 Trebišov

Gymnázium Trebišov bolo založené v roku 1949. Patrí medzi stabilné vzdelávacie centrá regiónu. Realizácia projektu v rámci ROP a projektov z OPLZ odstránila najväčšie problémy školy. Výstavbou telocvične sa odstránia priestorové problémy spojené s výukou telesnej a športovej výchovy a športových krúžkov. V súčasnosti disponuje škola dvoma učebňami informatiky, zriadila sa aj nová multimediálna učebňa, ktorú využívajú okrem cudzích jazykov aj iné predmety. K doterajším učebňam biológie, fyziky, chémie a dejepisu pribudla aj odborná miestnosť na vyučovanie geografie. Súčasťami školy sú od roku 2005 aj Jazyková škola a Stredisko záujmovej činnosti. Jeho cieľom je poskytnúť našim študentom plnohodnotné trávenie voľného času vo viac ako tridsiatich záujmových krúžkoch. Najväčší záujem prejavujú študenti o šport. Z tohto dôvodu sa v októbri 2005 zriadilo a uviedlo do prevádzky futbalové ihrisko s umelou trávou. Neskôr sa zrekonštruovala aj telocvična a v roku 2007 pribudlo ihrisko s ekologickým povrchom (bývalé asfaltové ihrisko). Škola však aj naďalej zápasí s malými priestormi na vyučovanie telesnej výchovy hlavne v zimnom období a potrebuje vybudovanie väčšej telocvične. Súčasným požiadavkám nezodpovedal ani stav školskej knižnice. V októbri 2006 sa zrekonštruovali jej priestory a zakúpilo sa množstvo hodnotných titulov zo slovenskej a svetovej literatúry. Ako jedna z prvých škôl na Slovensku získalo gymnázium v decembri 2007 certifikát manažérstva kvality podľa STN EN ISO 9001:2001 a v rámci projektu „GTV -kvalitná a otvorená škola“ sa vybudovali základy Komplexného manažérstva kvality TQM (Total Quality Management ) (10.5.2023, [https://www.gymtv.sk/?page\\_id=124](https://www.gymtv.sk/?page_id=124)).

### Cirkevné gymnázium Sv. Jána Krstiteľa v Trebišove

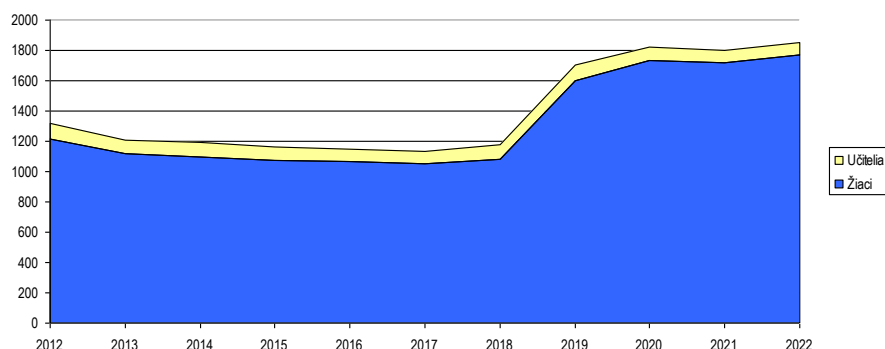
Výchovno-vzdelávací proces sa opiera o kvalitné materiálne-technické zabezpečenie školy. Okrem špecializovaných učební (biológia, informatika, geografia, katolícke náboženstvo a cudzie jazyky), laboratórií (chémia, fyzika) ponúka štúdiu na cirkevnom gymnáziu, v rámci svojho priestorového vybavenia, aj triedy vybavené najmodernejšou IK technológiou (projekčná technika – notebook, projektor, premietacie plátno, interaktívna tabuľa). Navyše, v celej škole je dostupné internetové pripojenie realizované sieťou – Sanet, ako aj bezdrôtovou lokálnou sieťou WiFi. Podmienky na rozvoj telesnej zdatnosti, športového vyžitia a aktívneho využitia voľného času poskytuje upravený športový areál školy a predovšetkým neďaleká telocvična základnej školy s parametrami športovej haly. Individuálny duchovný rozvoj napomáha upevňovať školská kaplnka. V rámci modernizácie priestorov školy bola priestorovými úpravami zriadená aula školy, ktorá kapacitne dokáže zabezpečiť bezproblémovú realizáciu veľkých akcií školy (akadémie, liturgie, plenárne zasadnutia ZRPŠ, Deň otvorených dverí a iné kultúrne podujatia) (10.5.2023, <https://cgymtv.edupage.org/a/profil-skoly?eqa=dGV4dD10ZXh0L2Fib3V0JnN1YnBhZ2U9MQ%3D%3D>).

## Stredné odborné školy

V meste Trebišov boli v roku 2022 celkovo 4 stredné odborné školy, z toho jedna štátna, jedna cirkevná a 2 súkromné. Počet žiakov na rozdiel od gymnázií narastá. Do roku 2022 stúpol počet žiakov na cca. 1767. V školách vyučuje 85 učiteľov.

SOŠ	2012	2013	2014	2015	2016	2017	2018	2019	2020	2021	2022
SOŠspolu	3	3	3	3	3	3	3	4	4	4	4
SOŠspolu - žiaci	1216	1115	1 100	1 073	1 066	1 052	1084	1599	1736	1717	1767
SOŠspolu - žiaci den. štúdia	1131	1039	1 022	998	991	948	994	1498	1606	1717	1629
SOŠ- štátne	2	2	2	1	1	1	1	1	1	1	1
SOŠ- štátne - žiaci	730	666	604	195	200	169	167	156	143	147	136
SOŠ- štátne - triedy	34	31	27	9	9	8	8	8	8	8	9
SOŠ- štátne - učitelia	71	63	59	21	22	22	22	21	18	17	16
SOŠ- št. - žiaci den. štúdia	673	601	549	195	200	169	167	156	143	147	136
Cirkevné SOŠ	1	1	1	1	1	1	1	1	1	1	1
Cirkevné SOŠ- žiaci	486	449	496	501	504	506	531	544	566	519	568
Cirkevné SOŠ- triedy	24	23	26	27	27	27	26	29	32	33	35
Cirkevné SOŠ- učitelia	32	29	30	31	30	29	31	28	30	31	28
Cirk. SOŠ- žiaci den. štúdia	458	438	473	481	489	484	521	528	544	519	534
Súkromné SOŠ	0	0	0	1	1	1	1	2	2	2	2
Súkromné SOŠ- žiaci	0	0	0	377	362	377	386	899	1027	1051	1063
Súkromné SOŠ- triedy	0	0	0	17	17	17	19	38	43	44	47
Súkromné SOŠ- učitelia	0	0	0	35	32	34	39	56	37	37	41
Súkr. SOŠ- žiaci den. štúdia	0	0	0	322	302	295	306	814	919	1051	959

Zdroj: ŠÚ SR, DataCubes, 2023



Obrázok: Vývoj počtu žiakov a učiteľov v SOŠ

Zdroj: ŠÚ SR, DataCubes, 2023

### Stredná odborná škola

Vyučovanie na škole sa realizuje v kmeňových triedach, v odborných učebniach, na odborných školských pracoviskách a v dielnach. Odborné učebne sú vybavené učebnými pomôckami a didaktickou technikou v závislosti od ich zamerania. Výchovno-vzdelávací proces pre teoretické a praktické vyučovanie sa uskutočňuje v nasledovných školských priestoroch: Pavilón č. 1 - administratívna časť budovy, odborné učebne pre predmet odborný výcvik - kuchynka, salónik, konferenčná miestnosť, pracovisko praktického vyučovania - Mladost' - poskytovanie stravovacích služieb pre žiakov, zamestnancov a verejnosť, archív. Pavilón č. 2 - zborovňa, kancelária zástupcov RŠ, dve jazykové učebne, odborná učebňa predmetu informatika. Pavilón č. 3 - telocvičňa, kabinet telesnej výchovy. Pavilón č. 4 - kaplnka, 2 kmeňové učebne, jedna odborná učebňa vybavená interaktívnou tabuľou. Pavilón č. 5 - 3 kmeňové učebne, odborná učebňa informatiky a administratívy a korešpondencie, 2 odborné učebne vybavené IKT, internetom a interaktívnou tabuľou, školský bufet Pavilón č. 6 - 1 odborná učebňa predmetu odborný výcvik pre odbor hotelová akadémia, školská knižnica, pracovisko praktického vyučovania - kaderníctvo, 1 odborná učebňa - kuchynka predmetu odborný výcvik pre gastronomické odbory, 5 klasických učební, odborná učebňa jazykov. Pre teoretické vyučovanie majú naši žiaci vybavené odborné učebne v závislosti od ich zamerania a to: dve učebne predmetov informatika - vybavené počítačmi, internetom, dataprojektorom, tlačiarňou, skenerom, učebňa pre vyučovanie odborných predmetov - v odboroch strojný mechanik, autoopravár, technické kreslenie - videotechnika, funkčné modely, počítač s výstupom na televízne obrazovky so softvérom simulácie činnosti jednotlivých častí motorových vozidiel, funkčný simulačný model zapalovania a vstrekovania paliva, učebňa predmetu odborný výcvik pre hotelovú akadémiu, náuka o nápojoch a technika obsluhy - stoly a stoličky, barový pult, chladnička, umývadlo s prívodom vody, nástenné police, inventár, dataprojektor, učebňa predmetu odborný výcvik pre HOA, sporáky, pracovné stoly, umývací dres, chladničky, odkladacie skrinky, inventár, odborná učebňa ekonomických predmetov - počítače, ekonomický a hotelový softvér, internet, tlačiareň, skener., 2 jazykové učebne - slúchadla, ovládací pult, kazetový magnetofón, CD - prehrávač, digitálny jazykový



prehrávač, dataprojektory, 1 jazyková učebňa vybavená počítačmi a pripojením na internet, Átrium - možnosti využitia Átria sú viacúčelové: spojovacia chodba dvoch pavilónov, priestor pre stretnutia učiteľov a rodičov, výukový priestor pre predmet technika obsluhy a ďalšie predmety a priestor pre akcie reštaurácie. Štátny vzdelávací program sa realizuje: 23, 24 Strojárstvo a ostatná kovospracúvacia výroba I. II., 29 Potravinárstvo, 31 Textil a odevníctvo, 36 Stavebníctvo, geodézia a kartografia, 37 Doprava, pošty a telekomunikácie, 63, 64 Ekonomika a organizácia, obchod a služby I. II. (10.5.2023, <https://www.csostv.sk/a/dokumenty>).

Súkromná stredná odborná škola DSA, Komenského 12, 07501 Trebišov

Teoretické vyučovanie je realizované v budove školy na Komenského 12, Trebišov, ktorá je vybavená triedami, odbornými učebňami a laboratóriami. Kapacita školy: Vyučovacie interiéry - klasické triedy - učebne pre teoretické vyučovanie (16), laboratórium chémia, laboratórium biológie, multimediálna učebňa, učebňa pre jazykové vzdelávanie, 2 počítačové učebne, odborné triedy/ - učebne pre vyučovanie odborných predmetov (ateliér - VV hudobné výchova (2), koncertná sála), relaxačná miestnosť, centrum excelentnosti - dielne a odborné učebne s vodárenskou technikou, odborné učebne CNC, telocvičňa, vyučovacie exteriéry, školské ihrisko, detské ihrisko pre deti z cvičnej SMŠ DSA - odborná učebňa, školský internát - (súčasť školy), 36 izieb pre žiakov, Izby vychovávateľov, zborovňa, spoločenská miestnosť atď... Škola poskytuje vzdelvanie v: Odbory - Denné štúdium: Učiteľstvo pre materské školy a vychovávateľstvo, Biotechnológia a farmakológia, Technik vodár vodohospodár, Mechanik nastavovač, Odbory - Pomaturitné štúdium: PMŠ - Učiteľstvo pre materské školy a vychovávateľstvo, ŠPE - Špeciálna pedagogika (10.5.2023, [https://www.dsatv.sk/skola/uradna\\_tabula/povinne\\_zverejnovane\\_materialy/](https://www.dsatv.sk/skola/uradna_tabula/povinne_zverejnovane_materialy/)).

## Prognóza cieľovej skupiny

Predpokladaný počet obyvateľov vo vekovej skupine 15-19											
	2023	2024	2025	2026	2027	2028	2029	2030	2031	2032	2033
15-19	1564	1555	1547	1538	1530	1521	1513	1504	1496	1488	1479
15-19 – pr. Index				0,994	% nárast 15-19						-5
Abs. nárast											-85
% z celkového počtu obyvateľov - 2022											6,645
% z celkového počtu obyvateľov - 2032											6,589

Veková skupina je spotrebiteľom služieb vzdelávania – stredoškolský stupeň, ako aj záujmovej činnosti. V prípade, že sa doterajší trend vývoja zachová, predpokladá sa nárast počtu obyvateľov. Podiel na celkovom počte obyvateľov by mal ale do roku 2033 klesnúť na 6,589 %. V absolútnom vyjadrení by mal počet obyvateľov klesnúť o 85.

### Rozvoj a smerovanie predškolského vzdelávania v meste

Predprimárne vzdelávanie je poskytované v materských školách, v ktorých je skĺbená starostlivosť so vzdelávaním. Nedostatok kapacít materských škôl ovplyvňuje aj fakt, že každý rok je veľa detí, ktoré majú odklad začiatku plnenia povinnej školskej dochádzky. Navzdory tomu materské školy, sú preplnené a pedagógovia vyvíjajú najväčšie možné úsilie, aby predprimárne vzdelávanie kvalitou nezaostávalo. Spolupracujú s mnohými inštitúciami, zháňajú sponzorov a prezentujú svoju činnosť ako na verejnosti, tak aj formou interných podujatí.

### Rozvoj a smerovanie základného školstva

Základné školstvo je z nášho pohľadu na vysokej úrovni. Školy poskytujú vzdelávanie bez ohľadu na to, z akého prostredia žiak prichádza. Prihliadajú aj na ich špeciálne potreby a vysokokvalifikovaným personálom ponúkajú kvalitné vzdelávanie. Školy v meste sú vybavené moderným materiálno technickým zabezpečením a ponúkajú žiakom pestrú škálu činností aj v čase mimo vyučovania. Zúčastňujú sa rôznych športových, kultúrnych, vedomostných aktivít a súťaží.

### Mimoškolská záujmová činnosť

Hlavným poskytovateľom tejto činnosti je centrum voľného času, ktoré vyvíja aktivity formou pravidelnej (záujmové útvary) a príležitostnej činnosti (podujatia), ktorých sa zúčastňujú deti a mládež z mesta a z okresu Trebišov. Do tejto činnosti sa zapájajú ako základné, tak materské, ale aj stredné školy pôsobiace na území mesta. Žiakom tak dávajú možnosti širokospektrálneho využitia voľného času a rozvoja talentu podľa špecifických nadaní.

### Nové prístupy a metódy vzdelávania

V tejto oblasti sa v každej školskej inštitúcii dôraz klade na celkový harmonický rozvoj dieťaťa/žiaka, ktorého rozvíjajú po všetkých osobnostných stránkach – kognitívnej, afektívnej a psychomotorickej. Využívajú sa rôzne zážitkové metódy a formy práce, aby sa žiaci motivovali, rozvíjali kritické myslenie, vedeli samostatne riešiť problémy a tým sa čo najefektívnejšie zapájali do diania v škole alebo meste.

### Vybavenosť učebnými pomôckami

Každá školská inštitúcia je v rámci možnosti vybavená takým materiálno technickým vybavením, ktorý zodpovedá danému stupňu vzdelávania. Samozrejme, že v rámci neustáleho skvalitňovania výchovno-vzdelávacieho procesu sa vybavenie inovuje, čo je závislé v danej miere od finančného zabezpečenia každej školy/zariadenia. Určite by každá škola/školské zariadenie uvítala vyššiu finančnú dotáciu, aby sa čo najviac priblížila modernému vzdelávaniu.



### **Výchovná činnosť škôl**

Gro tejto činnosti je v kompetencii ŠKD. Bohužiaľ nedostatok financií neumožňuje otvárať riaditeľom škôl viac oddelení, preto sa stretávame s preplnenými kapacitami v jednotlivých oddeleniach školských klubov. Bolo by vhodné financovanie týchto zariadení nastaviť k spokojnosti všetkých strán, aby ŠKD neboli pod tlakom z nedostatku finančných prostriedkov.

### **Personálne zabezpečenie vzdelávania – rozvoj a kvalita pedagogického personálu**

V každom školskom zariadení pracujú vysokokvalifikovaní pedagógovia, ktorí majú ochotu sa neustále vzdelávať a rozvíjať svoje kompetencie, aby mohli pozitívne vplývať na dieťa/žiaka.

### **Hodnotenie kvality vzdelávacieho procesu**

Ako už bolo vyššie spomenuté pedagógovia vedú VVP s prihladaním na rozvoj všetkých stránok osobnosti dieťaťa/žiaka, obohacujú ho o rôzne inovatívne metódy a formy práce a neustále vymýšľajú aktivity, aby žiakov motivovali k dosahovaniu čo najvyšších osobných cieľov a tým aj úspechov. Žiakov nedemotivujú, práve naopak, povzbudzujú a chvália.

### **Školské stravovanie**

Je závislé na financovaní, aj napriek tomu vedúce školských jedální sa snažia poskytovať kvalitnú, zdravú a vyváženú stravu. Popritom prihladajú aj na špeciálne diéty žiakov.

### **Kružková činnosť**

V každej škole a zvlášť v školskom zariadení CVČ je pestrá paleta krúžkov s bohatou škálou činností zameraných na potreby a záujmy dieťaťa/žiaka. CVČ je jedným zo základných pilierov v poskytovaní tejto činnosti a v efektívnom trávení voľného času mimo vyučovania. Pracovníci si svojím profesionálnym prístupom deti získavajú a ponúkajú im aktivity, o ktoré prejavujú záujem. Sú nielen pedagógmi, ale aj psychológmi, kamarátmi a svojím ľudským a priateľským prístupom vytvárajú podmienky pre zmysuplné a priateľské trávenie voľného času. V ponuke krúžkov si deti/žiaci môžu vyberať z pestrej ponuky. Môžu to byť krúžky pohybového zamerania (tanečné, športové) alebo umeleckého zamerania (výtvarné, kreatívna tvorivosť, divadelná) ako aj spoločensko vedné. Členovia niektorých krúžkov reprezentujú CVČ na rôznych súťažiach. Krúžkovou činnosťou sa formuje osobnosť detí a získanými poznatkami si deti rozširujú a obohacujú vlastný obzor poznania.

### **Kvalita manažmentu vzdelávacích zariadení**

Riaditelia ZŠ aj napriek nepriaznivej finančnej situácii sú veľmi dobrými manažérmi a vytvárajú podmienky pre kvalitné vzdelávanie a výchovu.

### **Systém celoživotného vzdelávania v meste**

Aktuálne nie je naklonené ďalšiemu vzdelávaniu pedagogických pracovníkov z dôvodu nedostatku finančných prostriedkov.

### **Spolupráca škola – mesto**

Na vysokej úrovni s ústretovým prístupom. Vedenie mesta je naklonené akýmkoľvek nápadom a podnetom, ktoré sú zamerané na atraktivitu činnosti v školách a školských zariadeniach. Sponzorsky podporujú zmysuplné aktivity vyhlasované CVČ, ktoré tieto aktivity realizuje aj na požiadanie vedenia mesta.

### **Rozvoj športovej školskej infraštruktúry**

Školská infraštruktúra je využitá nielen počas školského vyučovania, ale aj popoludní na školských športoviskách. Bolo by potrebné dobudovať nové a zohľadniť pritom záujem mladej generácie o nové športové a pohybové aktivity.

## **Trendy**

Transformácia základného školstva si vyžaduje zmenu filozofie vzdelávania z direktívneho na tvorivo-humánne, musí sa zamerať na osobnosť žiaka a na celkový rozvoj jeho osobnosti. Preto je tak dôležitá kurikulárna transformácia, to znamená konštruktívna zmena v učebných plánoch a osnovách. Treba sa zamerať sa na to, čo je pre žiaka dôležité, netrvať na encyklopedických vedomostiach a memorizácii, ale sústrediť sa na to, aby žiak pracoval tvorivo, aby si vedel hľadať a dokázal nájsť informácie, ktoré potrebuje a nezaťažoval sa tým, čo nie je dôležité a čo si môže kedykoľvek nájsť na Internete, alebo v knižnici. Diverzifikácia ciest, spôsobov a metód vzdelávania. Je nevyhnutná diverzifikácia ciest, spôsobov a metód vzdelávania. Rodičia musia mať možnosť vybrať si školu, ktorá vyhovuje ich deťom či už je to škola štátna, súkromná, alebo alternatívna, to znamená, že tu musí existovať prostredie slobodnej voľby a právo na výber vzdelávacej cesty, musí existovať konkurenčné prostredie, ktoré bude hnacou silou pokroku.

## 2.11. SOCIÁLNA SFÉRA

Zákon o sociálnych službách vymedzuje **sociálnu službu** ako „odbornú činnosť, obslužnú činnosť alebo ďalšiu činnosť alebo súbor týchto činností, zamerané na:

- prevenciu vzniku nepriaznivej sociálnej situácie, riešenie nepriaznivej sociálnej situácie alebo zmiernenie nepriaznivej sociálnej situácie fyzickej osoby, rodiny alebo komunity,
- zachovanie, obnovu alebo rozvoj schopnosti fyzickej osoby viesť samostatný život a na podporu jej začlenenia do spoločnosti,
- zabezpečenie nevyhnutných podmienok na uspokojovanie základných životných potrieb fyzickej osoby,
- riešenie krízovej sociálnej situácie fyzickej osoby a rodiny,
- prevenciu sociálneho vylúčenia fyzickej osoby a rodiny“.

Pod **nepriaznivou sociálnou situáciou** sa rozumie ohrozenie osoby sociálnym vylúčením alebo obmedzenie jej schopnosti sa spoločensky začleniť a samostatne riešiť svoje problémy z nasledujúcich dôvodov:

- a) nemá zabezpečené podmienky na uspokojenie základných životných potrieb,
- b) pre svoje životné návyky, spôsob života, závislosť od návykových látok,
- c) pre ohrozenie jej vývoja z dôvodu jej zdravotného postihnutia,
- d) pre ťažké zdravotné postihnutie alebo nepriaznivý zdravotný stav,
- e) z dôvodu, že dovŕšila vek potrebný na nárok na starobný dôchodok,
- f) pre výkon opatrovania osoby s ťažkým zdravotným postihnutím,
- g) pre ohrozenie správaním iných osôb, alebo ak sa stala obeťou správania iných osôb,
- h) pre zotrvávanie v priestorovo segregovanej lokalite.

Sociálne služby sa poskytujú v zariadeniach sociálnych služieb, ktorých zriaďovateľmi je obec, VÚC, fyzické a právnické osoby, a ostatné orgány miestnej štátnej správy a samosprávy. Zákon č. 448/2008 Z. z. o sociálnych službách (Zákon č. 448/2008 Z. z. o sociálnych službách v znení... 351/2017 Z. z., 61/2018 Z. z., 177/2018 Z. z., 231/2019 Z. z., 66/2020 Z. z., 89/2020 Z. z., 218/2021 Z. z., 218/2021 Z. z., 484/2021 Z. z., 484/2021 Z. z., 92/2022 Z. z., 101/2022 Z. z.) a o zmene a doplnení zákona č. 455/1991 Zb. o živnostenskom podnikaní (živnostenský zákon) v znení neskorších predpisov v znení zákona č. 276/2017 Z. z., 276/2017 Z. z., 289/2017 Z. z., 292/2017 Z. z., 56/2018 Z. z., 87/2018 Z. z., 106/2018 Z. z., 112/2018 Z. z., 157/2018 Z. z., 170/2018 Z. z., 177/2018 Z. z., 177/2018 Z. z., 216/2018 Z. z., 9/2019 Z. z., 30/2019 Z. z., 139/2019 Z. z., 221/2019 Z. z., 356/2019 Z. z., 371/2019 Z. z., 390/2019 Z. z., 476/2019 Z. z., 6/2020 Z. z., 73/2020 Z. z., 198/2020 Z. z., 279/2020 Z. z., 75/2021 Z. z., 261/2021 Z. z., 500/2021 Z. z., 249/2022 Z. z.) vymedzuje paletu poskytovaných sociálnych služieb obyvateľom mesta Trebišov. Nasledujúca tabuľka prezentuje ponuku zariadení sociálnych služieb v okrese Trebišov.

Zariadenia sociálnych služieb v okrese Trebišov	2011	2012	2013	2014	2015	2016	2017	2018	2019	2020	2021
PM v DSS pre p. dosp.	122	101	145	206	257	332	322	333	261	258	240
PM v detských domovoch	110	112	116	116	117	114	-	-	-	-	-
PM v zariad. pre seniorov	137	146	156	183	287	287	287	287	281	281	281
Počet m. k 31.12 spolu	557	582	587	670	869	838	818	846	705	700	687
Počet zariadení	20	24	25	25	30	28	31	28	17	17	16

Zdroj: ŠÚ SR, DataCubes, 2023

Úrad práce, sociálnych vecí a rodiny Trebišov, oddelenie posudkových činností a peňažných príspevkov na kompenzáciu sociálnych dôsledkov ťažko zdravotne postihnutých občanov poskytuje finančné prostriedky na kompenzáciu a na preklopenie zdravotných ťažkostí. Občania Trebišova žiadajú tieto peňažné príspevky na kompenzáciu (peňažný príspevok na prepravu a peňažný príspevok na kompenzáciu zvýšených výdavkov súvisiacich so zabezpečením prevádzky osobného motorového vozidla, príspevok na kúpu/úpravu osobného motorového vozidla, peňažný príspevok na úpravu bytu, rodinného domu alebo garáže, na kompenzáciu zvýšených výdavkov na diétne stravovanie, na osobnú asistenciu, na opatrovanie, na kúpu, výcvik používania a úpravu pomôcky, na opravu pomôcky, na kúpu zdvíhacieho zariadenia, peňažný príspevok na kompenzáciu zvýšených výdavkov súvisiacich s hygienou alebo s opotrebovaním šatstva, bielizne, obuvi a bytového zariadenia, na kompenzáciu zvýšených výdavkov súvisiacich so starostlivosťou o psa so špeciálnym výcvikom a pod.), v rámci ktorých vydáva mesto Trebišov potvrdenie, že občanovi nie je poskytovaná žiadna sociálna služba prostredníctvom mesta (platí len pri príspevku na opatrovanie).

Nasledujúca tabuľka prezentuje prehľad poskytovaných sociálnych služieb podľa druhu v meste Trebišov.

Sociálne služby		
Druh	Zariadenie / služba	existujúci stav
	nocľaháreň - útulok	2
Sociálne služby krízovej intervencie	domov na pol ceste - nízkoprahové denné centrum - zariadenie núdzového bývania	
Sociálne služby na podporu rodiny s deťmi	nízkoprahová sociálna služba pre deti a rodinu pomoc pri osobnej starostlivosti o dieťa a podpora zosúladovania rodinného života a pracovného života Zar. starostlivosti o deti do troch rokov veku dieťaťa centrum včasnej intervencie	1
	nízkoprahové denné centrum pre deti a rodinu zariadenie podporovaného bývania - zariadenie chráneného bývania zariadenie pre seniorov zariadenie opatrovateľskej služby	3
Sociálne služby na riešenie nepriaznivej sociálnej situácie z dôvodu ťažkého zdravotného postihnutia, nepriaznivého zdravotného stavu alebo z dôvodu dovŕšenia dôchodkového veku	rehabilitačné stredisko domov sociálnych služieb špecializované zariadenie denný stacionár opatrovateľská služba	2 4 1 1
	prepravná služba sprievodcovská a predčitateľská služba tlmočnická služba sprostredkovanie tlmočnickej služby sprostredkovanie osobnej asistencie požičiavanie pomôcok	1
Sociálne služby s použitím telekomunikačných technológií	monitorovanie a signalizácia potreby pomoci krízová pomoc poskytovaná prostredníctvom telekomunikačných technológií odľahčovacia služba pomoc pri zabezpeč. opat. práv a povinností	
Podporné služby	denné centrum integračné centrum jedáleň práčovňa stredisko osobnej hygieny	5 1 1 1

Zdroj: Trebišov, 2022

Mesto Trebišov a neverejní poskytovatelia poskytujú sociálne služby v zmysle zákona č.448/2008 Z.z. o sociálnych službách, na riešenie nepriaznivej sociálnej situácie z dôvodu ťažkého zdravotného postihnutia, nepriaznivého zdravotného stavu, alebo z dôvodu dovŕšenia dôchodkového veku v zariadeniach:

### 1. Sociálne služby krízovej intervencie:

#### Útulok §26 zákona 448/2008

V útulku sa fyzickej osobe v nepriaznivej sociálnej situácii podľa §2 ods. 2 písm. a) a i) zákona č. 448/2008, ktorá nemá zabezpečené ubytovanie alebo nemôže doterajšie bývanie užívať, poskytuje ubytovanie na určitý čas, sociálne poradenstvo, pomoc pri uplatňovaní práv a právom chránených záujmov, nevyhnutné ošatenie a obuv, zabezpečuje rozvoj pracovných zručností, pomoc pri pracovnom uplatnení, utvárajú podmienky na prípravu stravy, výdaj stravy alebo výdaj potravín, vykonávanie nevyhnutnej základnej osobnej hygieny, upratovanie, pranie, žehlenie a údržbu bielizne a šatstva, záujmovú činnosť. Poskytovateľ sociálnej služby v útulku poskytuje túto sociálnu službu oddelene pre jednotlivcov a oddelene pre rodiny s dieťaťom alebo jednotlivcov s dieťaťom.

<b>Názov</b>	<b>LUMEN - Špecializované zariadenie, zariadenie pre seniorov a domov sociálnych služieb</b>
Adresa sídla	Jilemnického 1707/1, 07501 Trebišov
IČO	00035777
Právna forma	Rozpočtová organizácia
Typ poskytovateľa	zriadený alebo založený vyšším územným celkom

Sociálna služba

ID sociálnej služby	1842331
Druh sociálnej služby	útulok
Forma poskytovania	pobytová - ročná
Cieľová skupina	-
Veková kategória	-

Bližšie informácie k cieľovej skupine a sociálnej službe

Rodina (jednotlivec) s maloletým dieťaťom

Miesto poskytovania	J. Jesenského 449/83, 07501 Trebišov
Kapacita	15
Poskytovaná od	01.06.2019
Poskytovaná do	-
Dátum zápisu do registra	02.07.2009

<b>Názov</b>	<b>Mesto Trebišov</b>
Adresa sídla	M. R. Štefánika 862/204, 07501 Trebišov
IČO	00331996
Právna forma	Obec (obecný úrad), mesto (mestský úrad)
Typ poskytovateľa	obec/mesto

Sociálna služba	
ID sociálnej služby	6303124
Druh sociálnej služby	útulok
Forma poskytovania	pobytová - ročná
Cieľová skupina	FO v krízovej sociálnej situácii z dôvodu nezabezpečenia nevyhnutných podmienok na uspokojovanie základných životných potrieb FO v krízovej sociálnej situácii z dôvodu straty bývania alebo ohrozenia stratou bývania
Veková kategória	-

Bližšie informácie k cieľovej skupine a sociálnej službe

Občania v krízovej situácii

Miesto poskytovania	Dopravná 2107/1, 07501 Trebišov
Kapacita	15
Poskytovaná od	01.01.2014
Poskytovaná do	-
Dátum zápisu do registra	30.09.2009

## 2. Sociálne služby na podporu rodiny s deťmi

### Zariadenie starostlivosti o deti do troch rokov veku dieťaťa §32b zákona 448/2008

V zariadení starostlivosti o deti do troch rokov veku dieťaťa sa poskytuje služba na podporu zosúladovania rodinného života a pracovného života poskytovaním starostlivosti o dieťa do troch rokov veku, ak sa rodič alebo fyzická osoba, ktorá má dieťa zverené do osobnej starostlivosti na základe rozhodnutia súdu, pripravuje na povolanie štúdiom na strednej škole alebo na vysokej škole, pripravuje na trh práce alebo vykonáva aktivity spojené so vstupom alebo s návratom na trh práce alebo vykonáva zárobkovú činnosť. V zariadení starostlivosti o deti do troch rokov veku dieťaťa sa poskytuje starostlivosť o dieťa do troch rokov veku aj rodičovi alebo fyzickej osobe, ktorá má dieťa zverené do osobnej starostlivosti na základe rozhodnutia súdu, ak nemôže z dôvodov podľa § 31 ods. 3 zabezpečiť osobnú starostlivosť o dieťa sama alebo s pomocou rodiny a nie sú ďalšie dôvody, pre ktoré je potrebné v záujme dieťaťa postupovať podľa osobitného predpisu, voľné miesto nemožno obsadiť dieťaťom rodiča alebo fyzickej osoby, ktorá má dieťa zverené do osobnej starostlivosti na základe rozhodnutia súdu, podľa písmena a) alebo odseku 1. V zariadení starostlivosti o deti do troch rokov veku dieťaťa sa poskytujú bežné úkony starostlivosti o dieťa, stravovanie, výchova. V zariadení starostlivosti o deti do troch rokov veku dieťaťa sa sociálna služba poskytuje do 31. augusta bezprostredne nasledujúceho po dovŕšení troch rokov veku dieťaťa. V zariadení starostlivosti o deti do troch rokov veku dieťaťa možno poskytovať starostlivosť najviac o 12 detí v jednej dennej miestnosti, ktorá spĺňa funkciu herne a spálne; to platí, aj ak je spálňa stavebne oddelená od herne a deti užívajú oba tieto priestory. Počet detí podľa prvej vety možno zvýšiť najviac o tri deti, ak sa v dennej miestnosti alebo v priestoroch spálne a herne neposkytuje starostlivosť o dieťa do jedného roku veku.

<b>Názov</b>	<b>Mesto Trebišov</b>
Adresa sídla	M. R. Štefánika 862/204, 07501 Trebišov
IČO	00331996
Právna forma	Obec (obecný úrad), mesto (mestský úrad)
Typ poskytovateľa	obec/mesto
Sociálna služba	
ID sociálnej služby	8024223
Druh sociálnej služby	zariadenie starostlivosti o deti do troch rokov veku dieťaťa
Forma poskytovania	ambulantná
Cieľová skupina	Rodina s maloletým dieťaťom
Veková kategória	-

Bližšie informácie k cieľovej skupine a sociálnej službe	
	Rodina s dieťaťom do troch rokov veku
Miesto poskytovania	T. G. Masaryka 2229/36, 07501 Trebišov
Kapacita	15
Poskytovaná od	01.03.2018
Poskytovaná do	-
Dátum zápisu do registra	30.09.2009

### **3. riešenie nepriaznivej sociálnej situácie z dôvodu ťažkého zdravotného postihnutia, nepriaznivého zdravotného stavu, alebo z dôvodu dovŕšenia dôchodkového veku**

#### **Opatrovateľská služba §41 zákona 448/2008**

Opatrovateľská služba je sociálna služba poskytovaná fyzickej osobe, ktorá je odkázaná na pomoc inej fyzickej osoby a jej stupeň odkázanosti je najmenej II podľa prílohy č. 3 zákona 448/2008 a je odkázaná na pomoc pri úkonoch sebaobsluhy, úkonoch starostlivosti o svoju domácnosť a základných sociálnych aktivitách podľa prílohy č. 4 zákona 448/2008. Opatrovateľskou službou sa poskytujú úkony podľa prílohy č. 4 zákona 448/2008. Rozsah úkonov na základe sociálnej posudkovej činnosti určuje obec v hodinách alebo podľa jednotlivých úkonov podľa prílohy č. 4 zákona 448/2008. Minimálny rozsah úkonov sebaobsluhy nesmie byť nižší, ako je minimálny rozsah zodpovedajúci stupňu odkázanosti fyzickej osoby posúdený podľa prílohy č. 3 zákona 448/2008, ak sa poskytovateľ sociálnej služby s prijímateľom sociálnej služby na návrh prijímateľa sociálnej služby nedohodne inak v zmluve o poskytovaní sociálnej služby. Opatrovateľskú službu nemožno poskytovať fyzickej osobe, ktorej sa poskytuje celoročná pobytová sociálna služba, ktorá je opatrovaná fyzickou osobou, ktorej sa poskytuje peňažný príspevok na opatrovanie podľa osobitného predpisu, ak tento zákon neustanovuje inak, ktorej sa poskytuje peňažný príspevok na osobnú asistenciu podľa osobitného predpisu, ktorej je nariadená karanténa pre podozrenie z nákazy prenosnou chorobou a pri ochorení touto nákazou. Ustanovenie odseku 3 písm. b) sa nepoužije, ak fyzickej osobe vykonávajúcej opatrovanie sa poskytuje ústavná zdravotná starostlivosť v zdravotníckom zariadení, vykonávajúcej opatrovanie sa poskytuje odľahčovacia služba, ktorá je opatrovaná fyzickou osobou, ktorej sa poskytuje peňažný príspevok na opatrovanie podľa osobitného predpisu, sa poskytuje opatrovateľská služba v rozsahu najviac osem hodín mesačne.

<b>Názov</b>	<b>Mesto Trebišov</b>
Adresa sídla	M. R. Štefánika 862/204, 07501 Trebišov
IČO	00331996
Právna forma	Obec (obecný úrad), mesto (mestský úrad)
Typ poskytovateľa	obec/mesto
Sociálna služba	
ID sociálnej služby	6238260
Druh sociálnej služby	opatrovateľská služba
Forma poskytovania	terénna
Cieľová skupina	FO s ťažkým zdravotným postihnutím alebo nepriaznivým zdravotným stavom
Veková kategória	-

Bližšie informácie k cieľovej skupine a sociálnej službe	
	Seniori
Miesto poskytovania	Košický kraj (M. R. Štefánika 862/204, 07501 Trebišov)

Kapacita	-
Poskytovaná od	01.01.2004
Poskytovaná do	-
Dátum zápisu do registra	30.09.2009

### Zariadenie pre seniorov §35 zákona 448/2008

V zariadení pre seniorov sa poskytuje sociálna služba fyzickej osobe, ktorá dovŕšila dôchodkový vek a je odkázaná na pomoc inej fyzickej osoby a jej stupeň odkázanosti je najmenej IV podľa prílohy č. 3 zákona č. 448/2008, alebo fyzickej osobe, ktorá dovŕšila dôchodkový vek a poskytovanie sociálnej služby v tomto zariadení potrebuje z iných vážnych dôvodov. V zariadení pre seniorov sa poskytuje pomoc pri odkázanosti na pomoc inej fyzickej osoby, sociálne poradenstvo, sociálna rehabilitácia, ubytovanie, stravovanie, upratovanie, pranie, žehlenie a údržba bielizne a šatstva, osobné vybavenie, utvárajú podmienky na úschovu cenných vecí, zabezpečuje záujmová činnosť. V zariadení pre seniorov sa zabezpečuje aj ošetrovateľská starostlivosť, ak neposkytuje zariadenie pre seniorov ošetrovateľskú starostlivosť podľa § 22 zákona č. 448/2008. V zariadení pre seniorov možno poskytovať sociálnu službu najviac pre 40 prijímateľov sociálnej služby v budove zariadenia.

### Denný stacionár §40 zákona 448/2008

V dennom stacionári sa poskytuje sociálna služba fyzickej osobe, ktorá je odkázaná na pomoc inej fyzickej osoby ak jej stupeň odkázanosti je najmenej III podľa prílohy č. 3 zákona 448/2008 a je odkázaná na sociálnu službu v zariadení len na určitý čas počas dňa. V dennom stacionári sa poskytuje pomoc pri odkázanosti na pomoc inej fyzickej osoby, sociálne poradenstvo, sociálna rehabilitácia, stravovanie, zabezpečuje rozvoj pracovných zručností, záujmová činnosť. Ak sa v dennom stacionári poskytuje sociálna služba deťom, poskytuje sa im výchova. V dennom stacionári sa poskytuje sociálne poradenstvo aj rodine alebo inej fyzickej osobe, ktorá zabezpečuje pomoc fyzickej osobe v domácom prostredí, na účel spolupráce pri sociálnej rehabilitácii.

<b>Názov</b>	<b>HUGOLD, n.o.</b>
Adresa sídla	Rastislavova 1365/27, 07501 Trebišov
IČO	50344145
Právna forma	Nezisková organizácia poskytujúca všeobecne prospešné služby
Typ poskytovateľa	neverejný poskytovateľ
Sociálna služba	
ID sociálnej služby	3822812
Druh sociálnej služby	denný stacionár
Forma poskytovania	ambulantná
Cieľová skupina	FO s nepriaznivým zdravotným stavom - duševné poruchy - Alzheimerova choroba FO s nepriaznivým zdravotným stavom - duševné poruchy - Demencie rôzneho typu etiologie FO s nepriaznivým zdravotným stavom - telesné postihnutie
Veková kategória	Deti a mladí dospelí Dospelí

Bližšie informácie k cieľovej skupine a sociálnej službe

	Fyzická osoba s telesným postihnutím; Fyzické osoby s demenciou; Seniori
Miesto poskytovania	M. R. Štefánika 2368/176, 07501 Trebišov
Kapacita	20
Poskytovaná od	02.01.2018
Poskytovaná do	-
Dátum zápisu do registra	22.09.2016

### Domov sociálnych služieb §38 zákona 448/2008

V domove sociálnych služieb sa poskytuje sociálna služba týždennou pobytovou sociálnou službou alebo ambulantnou sociálnou službou fyzickej osobe do dovŕšenia dôchodkového veku, ak je táto fyzická osoba odkázaná na pomoc inej fyzickej osoby a jej stupeň odkázanosti je najmenej V podľa prílohy č. 3 zákona č. 448/2008, alebo nevidiaca alebo prakticky nevidiaca a jej stupeň odkázanosti je najmenej III podľa prílohy č. 3 zákona č. 448/2008. V domove sociálnych služieb sa poskytuje pomoc pri odkázanosti na pomoc inej fyzickej

osoby, sociálne poradenstvo, sociálna rehabilitácia, ubytovanie, stravovanie, upratovanie, pranie, žehlenie a údržba bielizne a šatstva, osobné vybavenie, zabezpečuje rozvoj pracovných zručností, pomoc pri pracovnom uplatnení, záujmová činnosť, utvárajú podmienky na vzdelávanie, úschovu cenných vecí. Ak sa v domove sociálnych služieb poskytuje sociálna služba deťom, poskytuje sa im výchova. Na vzdelávanie podľa odseku 2 písm. c) prvého bodu sa neutvárajú podmienky v domove sociálnych služieb, v ktorom sa poskytuje sociálna služba plnoletej fyzickej osobe. V domove sociálnych služieb sa zabezpečuje aj ošetrovateľská starostlivosť, ak neposkytuje domov sociálnych služieb ošetrovateľskú starostlivosť podľa § 22. zákona č. 448/2008. Ak fyzická osoba dovŕši dôchodkový vek počas poskytovania sociálnej služby v domove sociálnych služieb, táto sociálna služba sa jej poskytuje aj naďalej. V domove sociálnych služieb možno poskytovať sociálnu službu najviac pre 40 prijímateľov sociálnej služby v budove zariadenia. Sociálnu službu v domove sociálnych služieb nemožno poskytovať ako celoročnú pobytovú sociálnu službu.

<b>Názov</b>	<b>LUMEN - Špecializované zariadenie, zariadenie pre seniorov a domov sociálnych služieb</b>
Adresa sídla	Jilemnického 1707/1, 07501 Trebišov
IČO	00035777
Právna forma	Rozpočtová organizácia
Typ poskytovateľa	zriadený alebo založený vyšším územným celkom
Sociálna služba	
ID sociálnej služby	3563438
Druh sociálnej služby	domov sociálnych služieb
Forma poskytovania	pobytová - ročná
Cieľová skupina	FO s nepriaznivým zdravotným stavom - duševné poruchy a poruchy správania
Veková kategória	Deti a mladí dospelí Dospelí

Bližšie informácie k cieľovej skupine a sociálnej službe

Fyzická osoba s duševnými poruchami a poruchami správania;  
Fyzická osoba so schizofréniou

Miesto poskytovania	Jilemnického 1707/1, 07501 Trebišov
Kapacita	72
Poskytovaná od	01.01.2015
Poskytovaná do	-
Dátum zápisu do registra	02.07.2009

<b>Názov</b>	<b>Teresa Benedicta</b>
Adresa sídla	Námestie Jána Pavla II. 6073/7, 07101 Michalovce
IČO	31313680
Právna forma	Združenie (zväz, spolok, spoločnosť, klub ai.)
Typ poskytovateľa	neverejný poskytovateľ

Sociálna služba	
ID sociálnej služby	9795737
Druh sociálnej služby	domov sociálnych služieb
Forma poskytovania	pobytová - ročná
Cieľová skupina	FO s ťažkým zdravotným postihnutím alebo nepriaznivým zdravotným stavom
Veková kategória	Deti a mladí dospelí Dospelí

Bližšie informácie k cieľovej skupine a sociálnej službe

Miesto poskytovania	Zdravotne postihnutí občania Paričovská 2745/116, 07501 Trebišov
Kapacita	19
Poskytovaná od	01.04.2012
Poskytovaná do	-
Dátum zápisu do registra	03.07.2009

### Špecializované zariadenie §39 zákona 448/2008

V špecializovanom zariadení sa poskytuje sociálna služba fyzickej osobe, ktorá je odkázaná na pomoc inej fyzickej osoby, jej stupeň odkázanosti je najmenej V podľa prílohy č. 3 zákona č. 448/2008 a má zdravotné



postihnutie, ktorým je najmä Parkinsonova choroba, Alzheimerova choroba, pervazívna vývinová porucha, skleróza multiplex, schizofrénia, demencia rôzneho typu etiológie, hluchoslepota, AIDS alebo organický psychosyndróm ťažkého stupňa. V špecializovanom zariadení sa poskytuje pomoc pri odkázanosti na pomoc inej fyzickej osoby, sociálne poradenstvo, sociálna rehabilitácia, ubytovanie, stravovanie, upratovanie, pranie, žehlenie a údržba bielizne a šatstva, osobné vybavenie, zabezpečuje rozvoj pracovných zručností, pomoc pri pracovnom uplatnení, záujmová činnosť, utvárajú podmienky na vzdelávanie, úschovu cenných vecí. Ak sa v špecializovanom zariadení poskytuje sociálna služba deťom, poskytuje sa im výchova. Na vzdelávanie podľa odseku 2 písm. c) prvého bodu sa neutvárajú podmienky v špecializovanom zariadení, v ktorom sa poskytuje sociálna služba plnoletej fyzickej osobe. V špecializovanom zariadení sa zabezpečuje aj ošetrovateľská starostlivosť, ak neposkytuje špecializované zariadenie ošetrovateľskú starostlivosť podľa §22 zákona č. 448/2008. V špecializovanom zariadení možno poskytovať sociálnu službu najviac pre 40 prijímateľov sociálnej služby v budove zariadenia.

**Názov** LUMEN - Špecializované zariadenie, zariadenie pre seniorov a domov sociálnych služieb  
**Adresa sídla** Jilemnického 1707/1, 07501 Trebišov  
**IČO** 00035777  
**Právna forma** Rozpočtová organizácia  
**Typ poskytovateľa** zriadený alebo založený vyšším územným celkom

**Sociálna služba**  
**ID sociálnej služby** 6859743  
**Druh sociálnej služby** zariadenie pre seniorov  
**Forma poskytovania** pobytová - ročná  
**Cieľová skupina** FO s ťažkým zdravotným postihnutím alebo nepriaznivým zdravotným stavom  
 FO v dôchodkovom veku  
**Veková kategória** -

Bližšie informácie k cieľovej skupine a sociálnej službe

Fyzická osoba po dosiahnutí dôchodkového veku

**Miesto poskytovania** Jilemnického 1707/1, 07501 Trebišov  
**Kapacita** 50  
**Poskytovaná od** 01.01.2015  
**Poskytovaná do** -  
**Dátum zápisu do registra** 02.07.2009

**Názov** LUMEN - Špecializované zariadenie, zariadenie pre seniorov a domov sociálnych služieb  
**Adresa sídla** Jilemnického 1707/1, 07501 Trebišov  
**IČO** 00035777  
**Právna forma** Rozpočtová organizácia  
**Typ poskytovateľa** zriadený alebo založený vyšším územným celkom

**Sociálna služba**  
**ID sociálnej služby** 7546017  
**Druh sociálnej služby** špecializované zariadenie  
**Forma poskytovania** pobytová - ročná  
**Cieľová skupina** FO s nepriaznivým zdravotným stavom - duševné poruchy - Alzheimerova choroba  
 FO s nepriaznivým zdravotným stavom - duševné poruchy - Demencie rôzneho typu etiológie  
 FO s nepriaznivým zdravotným stavom - duševné poruchy - Organický psychosyndróm  
 FO s nepriaznivým zdravotným stavom - telesné postihnutie - Parkinsonova choroba  
**Veková kategória** Deti a mladí dospelí  
 Dospelí

Bližšie informácie k cieľovej skupine a sociálnej službe

Fyzická osoba s Alzheimerovou chorobou;  
 fyzická osoba s demenciou;  
 fyzická osoba s organickým psychosyndrómom;  
 Fyzická osoba s Parkinsonovou chorobou  
**Miesto poskytovania** Jilemnického 1707/1, 07501 Trebišov  
**Kapacita** 88  
**Poskytovaná od** 01.01.2015  
**Poskytovaná do** -  
**Dátum zápisu do registra** 02.07.2009

<b>Názov</b>	<b>Slovenský Červený kríž, územný spolok Trebišov</b>
Adresa sídla	M. R. Štefánika 2368/176, 07501 Trebišov
IČO	00416274
Právna forma	Nezisková organizácia
Typ poskytovateľa	neverejný poskytovateľ
Sociálna služba	
ID sociálnej služby	2104507
Druh sociálnej služby	špecializované zariadenie
Forma poskytovania	pobytová - ročná
Cieľová skupina	FO s nepriaznivým zdravotným stavom - duševné poruchy - Alzheimerova choroba FO s nepriaznivým zdravotným stavom - duševné poruchy - Demencie rôzneho typu etiológie FO s nepriaznivým zdravotným stavom - duševné poruchy - Organický psychosyndróm FO s nepriaznivým zdravotným stavom - duševné poruchy - Schizofrénia a schizotypové poruchy FO s nepriaznivým zdravotným stavom - telesné postihnutie - Parkinsonova choroba FO s nepriaznivým zdravotným stavom - zmyslové postihnutie
Veková kategória	Deti a mladí dospelí Dospelí

Bližšie informácie k cieľovej skupine a sociálnej službe

	Fyzická osoba – hluchoslepá; Fyzická osoba nepočujúca; Fyzická osoba s Parkinsonovou chorobou; Fyzická osoba s telesným postihnutím; Fyzická osoba so schizofréniou; Fyzická osoba so zrakovým postihnutím; Fyzické osoby drogovo závislé; resp. závislé od iných návykových látok; Fyzické osoby s Alzheimerovou chorobou; Fyzické osoby s demenciou; Fyzické osoby s organickým psychosyndrómom
Miesto poskytovania	Konečná 1794/5, 07501 Trebišov
Kapacita	12
Poskytovaná od	01.01.2010
Poskytovaná do	01.03.2035
Dátum zápisu do registra	07.07.2009

<b>Názov</b>	<b>Slovenský Červený kríž, územný spolok Trebišov</b>
Adresa sídla	M. R. Štefánika 2368/176, 07501 Trebišov
IČO	00416274
Právna forma	Nezisková organizácia
Typ poskytovateľa	neverejný poskytovateľ
Sociálna služba	
ID sociálnej služby	9178054
Druh sociálnej služby	špecializované zariadenie
Forma poskytovania	pobytová - ročná
Cieľová skupina	FO s nepriaznivým zdravotným stavom - duševné poruchy - Alzheimerova choroba FO s nepriaznivým zdravotným stavom - duševné poruchy - Demencie rôzneho typu etiológie FO s nepriaznivým zdravotným stavom - duševné poruchy - Organický psychosyndróm FO s nepriaznivým zdravotným stavom - duševné poruchy - Schizofrénia a schizotypové poruchy FO s nepriaznivým zdravotným stavom - telesné postihnutie - Parkinsonova choroba FO s nepriaznivým zdravotným stavom - zmyslové postihnutie
Veková kategória	Deti a mladí dospelí Dospelí

Bližšie informácie k cieľovej skupine a sociálnej službe

	Fyzická osoba – hluchoslepá; Fyzická osoba nepočujúca; Fyzická osoba s Parkinsonovou chorobou; Fyzická osoba s telesným postihnutím; Fyzická osoba so schizofréniou; Fyzická osoba so zrakovým postihnutím; Fyzické osoby drogovo závislé; resp. závislé od iných návykových látok; Fyzické osoby s Alzheimerovou chorobou; Fyzické osoby s demenciou; Fyzické osoby s organickým psychosyndrómom
Miesto poskytovania	Hviezdoslavova 3203/1, 07501 Trebišov
Kapacita	15
Poskytovaná od	01.07.2011
Poskytovaná do	-
Dátum zápisu do registra	07.07.2009

## Požíčavanie pomôcok §47 zákona 448/2008

Požičiavanie pomôcok je sociálna služba poskytovaná fyzickej osobe s ťažkým zdravotným postihnutím a fyzickej osobe s nepriaznivým zdravotným stavom odkázaným na pomôcku. Pomôcka sa môže požičiavať fyzickým osobám uvedeným v odseku 1 na dohodnutý čas, najdlhšie do zabezpečenia pomôcky na základe verejného zdravotného poistenia, formou peňažného príspevku na zaobstaranie pomôcky podľa osobitného predpisu, z iných zdrojov alebo do doby trvania podmienok pre poskytnutie pomôcky. Nepriaznivý zdravotný stav podľa odseku 1 fyzická osoba preukazuje potvrdením poskytovateľa zdravotnej starostlivosti podľa osobitného predpisu. Fyzická osoba s ťažkým zdravotným postihnutím preukazuje odkázanosť na pomôcku posudkom vydaným príslušným úradom práce, sociálnych vecí a rodiny na účely kompenzácie sociálnych dôsledkov ťažkého zdravotného postihnutia podľa osobitného predpisu.

<b>Názov</b>	<b>LUMEN - Špecializované zariadenie, zariadenie pre seniorov a domov sociálnych služieb</b>
Adresa sídla	Jilemnického 1707/1, 07501 Trebišov
IČO	00035777
Právna forma	Rozpočtová organizácia
Typ poskytovateľa	zriadený alebo založený vyšším územným celkom

Sociálna služba	
ID sociálnej služby	1637009
Druh sociálnej služby	požičiavanie pomôcok
Forma poskytovania	ambulantná

Cieľová skupina	FO s ťažkým zdravotným postihnutím alebo nepriaznivým zdravotným stavom
Veková kategória	-

Bližšie informácie k cieľovej skupine a sociálnej službe

Fyzická osoba s ťažkým zdravotným postihnutím alebo nepriaznivým zdravotným stavom

Miesto poskytovania	Jilemnického 1707/1, 07501 Trebišov
Kapacita	-
Poskytovaná od	01.01.2020
Poskytovaná do	-
Dátum zápisu do registra	02.07.2009

### Zariadenie opatrovateľskej služby §36 zákona 448/2008

V zariadení opatrovateľskej služby sa poskytuje sociálna služba na určitý čas plnoletej fyzickej osobe, ktorá je odkázaná na pomoc inej fyzickej osoby podľa prílohy č. 3 zákona č. 448/2008, ak jej nemožno poskytnúť opatrovateľskú službu. V zariadení opatrovateľskej služby sa poskytuje pomoc pri odkázanosti na pomoc inej fyzickej osoby, sociálne poradenstvo, sociálna rehabilitácia, ubytovanie, stravovanie, upratovanie, pranie, žehlenie a údržba bielizne a šatstva, utvárajú podmienky na úschovu cenných vecí. V zariadení opatrovateľskej služby sa zabezpečuje aj ošetrovateľská starostlivosť, ak neposkytuje zariadenie opatrovateľskej služby ošetrovateľskú starostlivosť podľa § 22 zákona č. 448/2008.

<b>Názov</b>	<b>Slovenský Červený kríž, územný spolok Trebišov</b>
Adresa sídla	M. R. Štefánika 2368/176, 07501 Trebišov
IČO	00416274
Právna forma	Nezisková organizácia
Typ poskytovateľa	neverejný poskytovateľ

Sociálna služba	
ID sociálnej služby	2169368
Druh sociálnej služby	zariadenie opatrovateľskej služby
Forma poskytovania	pobytová - ročná
Cieľová skupina	FO s ťažkým zdravotným postihnutím alebo nepriaznivým zdravotným stavom
Veková kategória	-

Bližšie informácie k cieľovej skupine a sociálnej službe

Fyzická osoba – hluchoslepá; Fyzická osoba nepočujúca; Fyzická osoba s Parkinsonovou chorobou; Fyzická osoba s telesným postihnutím; Fyzická osoba so schizofréniou; Fyzická osoba so zrakovým

postihnutím; Fyzické osoby drogovu závislé; resp. závislé od iných návykových látok; Fyzické osoby s Alzheimerovou chorobou; Fyzické osoby s demenciou; Fyzické osoby s organickým psychosyndrómom

Miesto poskytovania Hviezdoslavova 3203/1, 07501 Trebišov  
Kapacita 30  
Poskytovaná od 01.01.2000  
Poskytovaná do -  
Dátum zápisu do registra 07.07.2009

**Názov** **Teresa Benedicta**  
Adresa sídla Námestie Jána Pavla II. 6073/7, 07101 Michalovce  
IČO 31313680  
Právna forma Združenie (zväz, spolok, spoločnosť, klub ai.)  
Typ poskytovateľa neverejný poskytovateľ

Sociálna služba  
ID sociálnej služby 5998548  
Druh sociálnej služby zariadenie opatrovateľskej služby  
Forma poskytovania pobytová - ročná  
Cieľová skupina FO s ťažkým zdravotným postihnutím alebo nepriaznivým zdravotným stavom  
Veková kategória -

Bližšie informácie k cieľovej skupine a sociálnej službe

zdravotne postihnutí občania

Miesto poskytovania Ulica Paričovská 2745/116, 07501 Trebišov  
Kapacita 14  
Poskytovaná od 01.01.2023  
Poskytovaná do 31.03.2036  
Dátum zápisu do registra 27.12.2022

**Názov** **Teresa Benedicta**  
Adresa sídla Námestie Jána Pavla II. 6073/7, 07101 Michalovce  
IČO 31313680  
Právna forma Združenie (zväz, spolok, spoločnosť, klub ai.)  
Typ poskytovateľa neverejný poskytovateľ

Sociálna služba  
ID sociálnej služby 8355627  
Druh sociálnej služby zariadenie opatrovateľskej služby  
Forma poskytovania pobytová - ročná  
Cieľová skupina FO s ťažkým zdravotným postihnutím alebo nepriaznivým zdravotným stavom  
Veková kategória -

Bližšie informácie k cieľovej skupine a sociálnej službe

Zdravotne postihnutí občania

Miesto poskytovania Slov. Nár. Povstania 1049/76, 07501 Trebišov  
Kapacita 26  
Poskytovaná od 01.01.2015  
Poskytovaná do -  
Dátum zápisu do registra 03.07.2009

#### 4. Sociálne služby s použitím telekomunikačných technológií:

##### Monitorovanie a signalizácia potreby pomoci §52 zákona 448/2008

Monitorovanie a signalizácia potreby pomoci je sociálna služba poskytovaná fyzickej osobe, ktorá má nepriaznivý zdravotný stav, s cieľom zabrániť vzniku krízovej sociálnej situácie alebo zabezpečiť jej riešenie. Monitorovanie a signalizácia potreby pomoci je poskytovanie nepretržitej, dištančnej, hlasovej, písomnej (krátka textová správa) alebo elektronickej komunikácie s fyzickou osobou uvedenou v odseku 1 prostredníctvom signalizačného zariadenia alebo audiovizuálneho zariadenia napojeného na centrálny dispečing, ktorý zabezpečí potrebnú pomoc na základe vyslaného signálu potreby pomoci. Potrebu poskytovania sociálnej služby podľa odseku 1 fyzická osoba preukazuje potvrdením poskytovateľa zdravotnej starostlivosti podľa osobitného predpisu.

## 5. Podporné služby:

### Denné centrum §56 zákona 448/2008

V dennom centre sa poskytuje sociálna služba počas dňa fyzickej osobe, ktorá dovŕšila dôchodkový vek, fyzickej osobe s ťažkým zdravotným postihnutím alebo nepriaznivým zdravotným stavom, rodičovi s dieťaťom alebo starému rodičovi s vnukom alebo vnučkou. V dennom centre sa najmä poskytuje sociálne poradenstvo, zabezpečuje záujmová činnosť. Ponúka celú škálu najrôznejších aktivít a je zo strany seniorov veľmi využívané. Jeden deň v týždni venujeme priestor na stretávanie aj skupine zdravotne postihnutých (MsÚ,2022).

<b>Názov</b>	<b>Mesto Trebišov</b>
Adresa sídla	M. R. Štefánika 862/204, 07501 Trebišov
IČO	00331996
Právna forma	Obec (obecný úrad), mesto (mestský úrad)
Typ poskytovateľa	obec/mesto

Sociálna služba	
ID sociálnej služby	8229558
Druh sociálnej služby	denné centrum
Forma poskytovania	ambulantná
Cieľová skupina	FO v dôchodkovom veku Rodina s maloletým dieťaťom
Veková kategória	-

Bližšie informácie k cieľovej skupine a sociálnej službe

Rodiny s deťmi; Seniori; Zdravotne postihnutí občania

Miesto poskytovania	Dopravná 2107/1, 07501 Trebišov
Kapacita	-
Poskytovaná od	01.06.2014
Poskytovaná do	-
Dátum zápisu do registra	30.09.2009

<b>Názov</b>	<b>Mesto Trebišov</b>
Adresa sídla	M. R. Štefánika 862/204, 07501 Trebišov
IČO	00331996
Právna forma	Obec (obecný úrad), mesto (mestský úrad)
Typ poskytovateľa	obec/mesto

Sociálna služba	
ID sociálnej služby	3006822
Druh sociálnej služby	denné centrum
Forma poskytovania	ambulantná
Cieľová skupina	FO v dôchodkovom veku
Veková kategória	-

Bližšie informácie k cieľovej skupine a sociálnej službe

Seniori

Miesto poskytovania	M. R. Štefánika 862/204, 07501 Trebišov
Kapacita	-
Poskytovaná od	-
Poskytovaná do	-
Dátum zápisu do registra	30.09.2009

<b>Názov</b>	<b>Mesto Trebišov</b>
Adresa sídla	M. R. Štefánika 862/204, 07501 Trebišov
IČO	00331996
Právna forma	Obec (obecný úrad), mesto (mestský úrad)
Typ poskytovateľa	obec/mesto

Sociálna služba	
ID sociálnej služby	2660969
Druh sociálnej služby	denné centrum

Forma poskytovania ambulantná  
Cieľová skupina FO v dôchodkovom veku  
Veková kategória -

Bližšie informácie k cieľovej skupine a sociálnej službe

Seniori

Miesto poskytovania Milhostov-Zvonárska 17, 07501 Trebišov  
Kapacita -  
Poskytovaná od 14.12.2008  
Poskytovaná do -  
Dátum zápisu do registra 30.09.2009

Názov Mesto Trebišov  
Adresa sídla M. R. Štefánika 862/204, 07501 Trebišov  
IČO 00331996  
Právna forma Obec (obecný úrad), mesto (mestský úrad)  
Typ poskytovateľa obec/mesto

Sociálna služba

ID sociálnej služby 3898431  
Druh sociálnej služby denné centrum  
Forma poskytovania ambulantná  
Cieľová skupina FO v dôchodkovom veku  
Veková kategória -

Bližšie informácie k cieľovej skupine a sociálnej službe

Seniori

Miesto poskytovania Čsl. armády 1683/1, 07501 Trebišov  
Kapacita -  
Poskytovaná od -  
Poskytovaná do -  
Dátum zápisu do registra 30.09.2009

**Názov Mesto Trebišov**  
Adresa sídla M. R. Štefánika 862/204, 07501 Trebišov  
IČO 00331996  
Právna forma Obec (obecný úrad), mesto (mestský úrad)  
Typ poskytovateľa obec/mesto

Sociálna služba  
ID sociálnej služby 4660376  
Druh sociálnej služby denné centrum  
Forma poskytovania ambulantná  
Cieľová skupina FO v dôchodkovom veku  
Veková kategória -

Bližšie informácie k cieľovej skupine a sociálnej službe

Seniori

Miesto poskytovania Puškinova 277/18, 07501 Trebišov  
Kapacita -  
Poskytovaná od -  
Poskytovaná do -  
Dátum zápisu do registra 30.09.2009

**Názov Mesto Trebišov**  
Adresa sídla M. R. Štefánika 862/204, 07501 Trebišov  
IČO 00331996  
Právna forma Obec (obecný úrad), mesto (mestský úrad)  
Typ poskytovateľa obec/mesto

Sociálna služba  
ID sociálnej služby 3220278  
Druh sociálnej služby denné centrum  
Forma poskytovania ambulánna  
Cieľová skupina FO v dôchodkovom veku  
Veková kategória -

Bližšie informácie k cieľovej skupine a sociálnej službe

Seniori

Miesto poskytovania Komenského 1682/13, 07501 Trebišov  
Kapacita -  
Poskytovaná od -  
Poskytovaná do -  
Dátum zápisu do registra 30.09.2009

### **Stredisko osobnej hygieny §60 zákona 448/2008**

V stredisku osobnej hygieny sa utvárajú podmienky na vykonávanie nevyhnutnej základnej osobnej hygieny fyzickej osobe, ktorá nemá zabezpečené nevyhnutné podmienky na uspokojovanie základných životných potrieb, má ťažké zdravotné postihnutie alebo nepriaznivý zdravotný stav, alebo dovŕšila dôchodkový vek.

**Názov** Mesto Trebišov  
Adresa sídla M. R. Štefánika 862/204, 07501 Trebišov  
IČO 00331996  
Právna forma Obec (obecný úrad), mesto (mestský úrad)  
Typ poskytovateľa obec/mesto

Sociálna služba  
ID sociálnej služby 2320546  
Druh sociálnej služby stredisko osobnej hygieny  
Forma poskytovania ambulánna  
Cieľová skupina FO v krízovej sociálnej situácii  
Veková kategória -

Bližšie informácie k cieľovej skupine a sociálnej službe

Občania v krízovej situácii

Miesto poskytovania Medická 2374/2, 07501 Trebišov  
Kapacita -  
Poskytovaná od 19.09.2006  
Poskytovaná do -  
Dátum zápisu do registra 30.09.2009

### **Práčovňa §59 zákona 448/2008**

V práčovni sa utvárajú podmienky na pranie, žehlenie a údržbu bielizne a šatstva fyzickej osobe, ktorá nemá zabezpečené nevyhnutné podmienky na uspokojovanie základných životných potrieb, má ťažké zdravotné postihnutie alebo nepriaznivý zdravotný stav, alebo dovŕšila dôchodkový vek.

**Názov** Mesto Trebišov  
Adresa sídla M. R. Štefánika 862/204, 07501 Trebišov  
IČO 00331996  
Právna forma Obec (obecný úrad), mesto (mestský úrad)  
Typ poskytovateľa obec/mesto

Sociálna služba  
ID sociálnej služby 9880426  
Druh sociálnej služby práčovňa  
Forma poskytovania ambulánna  
Cieľová skupina FO v krízovej sociálnej situácii  
Veková kategória -



#### Bližšie informácie k cieľovej skupine a sociálnej službe

	Občania v krízovej situácii
Miesto poskytovania	Medická 2374/2, 07501 Trebišov
Kapacita	-
Poskytovaná od	19.09.2006
Poskytovaná do	-
Dátum zápisu do registra	30.09.2009

#### Jedáleň

<b>Názov</b>	<b>Slovenský Červený kríž, územný spolok Trebišov</b>
Adresa sídla	M. R. Štefánika 2368/176, 07501 Trebišov
IČO	00416274
Právna forma	Nezisková organizácia
Typ poskytovateľa	neverejný poskytovateľ

Sociálna služba	
ID sociálnej služby	5400809
Druh sociálnej služby	jedáleň
Forma poskytovania	ambulantná
Cieľová skupina	FO v dôchodkovom veku
Veková kategória	-

#### Bližšie informácie k cieľovej skupine a sociálnej službe

	Seniori
Miesto poskytovania	Hviezdoslavova 3203/1, 07501 Trebišov
Kapacita	45
Poskytovaná od	-
Poskytovaná do	-
Dátum zápisu do registra	07.07.2009

#### Trendy

Sociálne služby pomáhajú v kritických situáciách jednotlivcom, rodinám alebo určitým skupinám občanov zvládnuť starostlivosť o seba alebo o domácnosť a podporujú tak pozitívnu spoločenskú atmosféru v komunite. Význam sociálnych služieb nie je dôležitý len vzhľadom na množstvo ľudí, ktoré ich potrebujú, ale hlavne preto, že bez ich pôsobenia by časť občanov nemala možnosť podieľať sa na spoločenskom živote, nebolo by možné uplatnenie ich ľudských a občianskych práv a dochádzalo by k ich sociálnemu vylúčeniu. Programové vyhlásenie vlády (ďalej len PVV) na roky 2010-2014 z augusta 2010 s hlavným odkazom Občianska zodpovednosť a spolupráca. V sociálnej oblasti sa vláda sústreďuje na podporu životnej úrovne obyvateľstva, a to aj v komplikovanej situácii prebiehajúcej hospodárskej krízy. Vláda SR nebude kopírovať sociálno-ekonomický model žiadnej inej krajiny, ale bude hľadať inšpiráciu v tých krajinách, ktoré dokázali v konkrétnych oblastiach rýchle a dlhodobo udržateľné úspechy. Vláda SR považuje za kľúčové vytvárať podmienky na zvyšovanie kvality života ľudí. Systém sociálnych služieb na Slovensku neprešiel po roku 1990 radikálnou zmenou. Politika všetkých doterajších vlád sa orientovala prevažne na udržanie prevádzky existujúcich pobytových zariadení bez toho, aby od nich požadovala vyššiu kvalitu poskytovaných služieb, efektívnejšie hospodárenie s verejnými zdrojmi, či väčšiu samostatnosť. Vyhlásený program humanizácie služieb v praxi znamenal len znižovanie kapacity zariadení, čo ešte viac zvýšilo napätie medzi ponukou a dopytom. Mnohé zariadenia nedosahujú základné priestorové normy ani po znížení kapacity. Jediným transformačným prvkom v systéme sociálnych služieb je zrušenie monopolu štátu na ich poskytovanie. Súkromní poskytovatelia sociálnych služieb v oveľa väčšej miere ako verejní študujú skúsenosti a nové trendy v krajinách Európskej únie. Súkromní poskytovatelia služieb však v súčasnosti ešte nezabezpečujú taký podiel služieb, aby výrazne ovplyvňovali a menili charakter celého systému. Vyššia dynamika rastu súkromných služieb sa nedosahuje aj kvôli vysokej organizačnej roztrieštenosti súkromných poskytovateľov. Budovanie sietí služieb jedným zriaďovateľom postupuje pomaly. Sociálne služby pre seniorov sú v každej krajine dôležitou časťou systému sociálnej ochrany a ročne sa vynakladá na systém značná časť finančných prostriedkov. Sociálne služby je možné poskytovať v domácom prostredí formou opatrovateľskej služby, resp. v zariadeniach pre seniorov. V niektorých krajinách sú služby decentralizované, v niektorých sú pod kuratelou štátu. Všetky krajiny prešli transformáciou v tejto oblasti (11.6.2012, [http://www.mesa10.sk/index.php?action=module&id=modcontent&content\\_id=261](http://www.mesa10.sk/index.php?action=module&id=modcontent&content_id=261)). Medzi hlavné trendy v poskytovaní patria:

- deinštitucionalizácia sociálnych služieb,
- postupné znižovanie kapacity zariadení sociálnych služieb,
- prevádzkovanie zariadení s nízkou kapacitou (zariadenia rodinného typu, zariadenia s kapacitou nižšou než 40 miest),
- transformácia veľkokapacitných zariadení na zariadenia s nižšou kapacitou,
- podpora terénnych a ambulantných sociálnych služieb a sociálnych služieb v zariadeniach s týždenným pobytom.
- individualizácia poskytovania sociálnych služieb na základe osobných potrieb prijímateľov,
- vymedzenie práv prijímateľa a povinností prevádzkovateľa
- legitimizácia kvality sociálnych služieb a formulovaní podmienok, ktoré majú kvalitné služby spĺňať (i keď nie sú známe podmienky hodnotenia kvality sociálnych služieb)
- rozšírenie spektra poskytovaných sociálnych služieb
- koncepčný prístup k plánovaniu a stratégii rozvoja sociálnych služieb, komunitnom rozvoji komunitom pláne a rozvoji terénnych sociálnych služieb ako nástroja poskytovania sociálnych služieb v meste (14.6.2012, <http://www.shr.sk/pages/casopishumanita/archiv/humanitaplus/P200905.pdf>).

#### Podpora zotrvania klienta v prirodzenom prostredí rozvojom terénnych sociálnych služieb

Dôvodom stanovenia tejto priority je skutočnosť, že terénne sociálne služby sú podľa dostupných štatistických údajov nedostatočne rozvinuté a na celom území Slovenska ide o sociálne služby, ktoré sú nedostatkové alebo úplne chýbajú. Rozvoj tejto formy sociálnej služby je v súlade s požiadavkami a princípmi uplatňovanými v ES v rámci modernizácie sociálnych služieb. V rámci tejto priority je nevyhnutné sa osobitne zamerať na terénnu sociálnu službu pre osoby odkázané na pomoc inej osoby, ktorej poskytovanie podľa dostupných údajov klesá aj napriek zvyšujúceму sa dopytu po tejto sociálnej službe. Aj napriek tomu, že občan, ktorý o túto sociálnu službu požiada a splní hmotnoprávne podmienky poskytovania opatrovateľskej služby, jeho nárok často nie je uspokojený. Nemenej dôležité je zamerať sa na rozvoj tých terénnych programov a sociálnych služieb, ktorých cieľom je sociálna inklúzia znevýhodnených osôb z dôvodu nezabezpečenia základných životných potrieb.

#### Rozvoj ambulantných sociálnych služieb a pobytových sociálnych služieb v zariadení s týždenným pobytom

Zámerom stanovenia tejto priority je postupná deinštitucionalizácia sociálnych služieb, s prihliadnutím na potreby a schopnosti klienta, s cieľom poskytovať mu sociálne služby v jeho rodinnom alebo komunitnom prostredí. Poskytovanie ambulantných sociálnych služieb a sociálnych služieb v zariadení s týždenným pobytom umožňuje rozvíjať rodinné a spoločenské vzťahy klienta a primerane jeho individuálnych schopností a možností aj jeho zaradenie sa do spoločenského a pracovného života.

#### Zvýšenie kvality a humanizácia poskytovaných sociálnych služieb prostredníctvom rekonštrukcie, rozširovania, modernizácie a budovania zariadení sociálnych služieb

Požiadavka humanizácie a modernizácie sociálnych služieb SR reaguje na trendy uplatňované EÚ v tejto oblasti, ktorých cieľom je zabezpečiť pre klientov kvalitné sociálne služby. V praxi to znamená zabezpečenie prístupnosti k sociálnym službám, a to aj z hľadiska prostredia, v ktorom sa sociálne služby poskytujú. Táto povinnosť vyplýva poskytovateľom sociálnych služieb aj priamo zo zákona o sociálnych službách a má umožniť prijímateľom sociálnych služieb prístup k fyzickému prostrediu, priestorom a budovám, v ktorých sa poskytujú sociálne služby a zabezpečiť minimálne požiadavky a štandardy bývania. Ide najmä o odstránenie architektonických bariér v priestoroch a budovách, v ktorých sa poskytujú sociálne služby a to v interiéroch, rovnako aj v exteriéroch a zabezpečenie ich materiálne technickej vybavenosti, najneskôr do 31. 12. 2013.

#### Vzdelávanie zamestnancov v oblasti sociálnych služieb

Jedným z cieľov novej právnej úpravy poskytovania sociálnych služieb je zabezpečiť ich profesionálny výkon a teda aj zvýšiť kvalitu poskytovaných sociálnych služieb. Jedným zo základných predpokladov dosiahnutia tohto cieľa je vzdelávanie zamestnancov sociálnych služieb v rámci potreby splnenia kvalifikačných predpokladov pre výkon sociálnej služby a zároveň ich ďalšie vzdelávanie a prehľbovanie kvalifikácie.

## Vývoj cieľových skupín

### Veková skupina 60 –

Predpokladaný počet obyvateľov vo vekovej skupine 60 +												
	2023	2024	2025	2026	2027	2028	2029	2030	2031	2032	2033	
60-64	1614	1640	1665	1691	1717	1743	1769	1795	1820	1846	1872	
65-69	1494	1562	1631	1699	1768	1836	1905	1974	2042	2111	2179	
70-74	933	976	1019	1062	1105	1148	1190	1233	1276	1319	1362	
75-79	474	482	490	497	505	513	520	528	536	543	551	
80-84	277	275	273	271	269	267	265	263	262	260	258	
85-89	173	178	183	187	192	197	202	207	211	216	221	
90-94	62	64	65	67	69	70	72	73	75	76	78	
95-99	16	17	17	18	19	19	20	21	22	22	23	
100-104	3	3	2	2	2	2	2	2	2	2	2	
105-109	1	1	1	1	1	2	2	2	2	2	2	
60+ – pr. Index				1,026	% nárast – 60+							30
Abs. nárast											1501	
% z celkového počtu obyvateľov - 2021											21,44	
% z celkového počtu obyvateľov - 2031											29,17	

Celkový nárast v seniorskej kategórii sa predpokladá až vo výške 30 %. Celkový podiel obyvateľstva po 60 roku by mal stúpnuť na 29,17 %. V absolútnom vyjadrení by malo ísť o 1501 obyvateľov. Pre túto skupinu obyvateľov mesto už v súčasnosti zabezpečuje ponuku sociálnych služieb.

## 2.12. ZDRAVOTNÍCTVO

V oblasti zdravotníctva je občanom mesta Trebišova a regiónu poskytovaná zdravotná starostlivosť najmä v Nemocnici Trebišov, ďalej v neštátnych ambulanciách praktických i odborných lekárov sídliačich prevažne v centre mesta. Pohotovostnú službu zabezpečuje Lekárska služba prvej pomoci.

## História zdravotnej starostlivosti

Myšlienka výstavby novej nemocnice vznikla už niekedy v roku 1953. Na začiatku 60-tych rokov sa rozšírila stará nevyhovujúca nemocnica na 6 oddelení so 190 posteľami. Táto situácia bola však už neudržateľná a stále viac a viac sa ukazovala oprávnená požiadavka zdravotníckych pracovníkov, ale aj verejnosti, nutnosti výstavby novej nemocnice. Spôčiatku sa uvažovalo o umiestnení nemocnice v parku vedľa starej nemocnice, čiže vedľa kaštieľa. Preto sa v roku 1955 dali urobiť Technike Brno aj zemné sondy a čerpací pokus na starej grófskej studni aj chemicko-bakteriologický rozbor vody. Aj keď výsledky z Brna boli priaznivé, predsa len táto časť parku pre výstavbu nemocnice bola malá a zároveň by sa narušila aj celistvosť parku. Tak sa začalo uvažovať o inom umiestnení. Výstavba nemocnice tak dostávala už ustálenú myšlienku. Navrhli sa dve alternatívne riešenia – alternatíva I a alternatíva II. Alternatíva II pri Dome dôchodcov (už sa tam robili aj prieskumné sondy) a alternatíva I za riekou Trnávku. Nemocnica s poliklinikou sa mala stavať v dvoch etapách. V prvej etape sa mali vybudovať 4 základné oddelenia a to: interné, chirurgické, žensko-pôrodné a detské. Spolu to malo byť 372 posteľí. Mimo toho ako samostatný pavilón malo byť infekčné odd. so 60 posteľami a samostatný pavilón odd. TBC a respir. chorôb s 58 posteľami. Spolu mali mať 118 postelí a nemocnica mala mať spolu 490 postelí v I. etape. V II. etape do roku 1980 malo byť vybudované odd. interná II. so 150 posteľami. Tak kapacita nemocnice mala mať spolu 640 postelí. Je nutné dodať že išlo o tzv. rozšírený typ I. Nemocnice s poliklinikou, aj s centrálnym príjmom bez postelí. Dost' dlho bola nejasná situácia okolo pozemku pre výstavbu a hlavne to či sa použije alternatíva I, alebo alternatíva II. Ďalším problémom bolo, či to má byť nemocnica systému pavilónového, alebo to má byť monoblok. Rozhodlo sa pre systém monobloku, mimo infekčného, TBC a interné II, spojený systémom podzemnej prevádzky. Dňa 1963 Rada ONV v Trebišove schválila IÚ na výstavbu Okresnej nemocnice s poliklinikou v Trebišove v celkovom náklade 75 968 870,- Kčs a to na pozemku za Trnávku, teda alternatívu II. s tým, aby pri vypracovaní úvodného projektu (ÚP) boli brané do úvahy jednotlivé pripomienky všetkých zainteresovaných zložiek, týkajúcich sa aj takých vecí, ktoré nie sú v IÚ obsiahnuté, ale zodpovedajú platným predpisom a normám. Dňa 13. mája v roku 1977 bolo otvorené detské oddelenie. Lôžková časť, poliklinika, širšie komplementy a OHS boli otvorené 3. decembra 1977. Samostatné pavilóny: infekčné odd. a TBC oddelenie boli otvorené neskôr, v roku 1979. Nemocnica tak mala 630 postelí (<https://www.procare.sk/nemocnica-trebisov-o-nas/#historia>, 10.5.2023).

## Súčasnoscť

Nemocnica Trebišov je člen siete nemocníc Svet zdravia. Zariadenie je poskytovateľom zdravotnej starostlivosti so špecializáciami v odbore vnútorné lekárstvo, psychiatria, klinická onkológia, oftalmológia, pediatria, neonatológia, gynekológia a pôrodnictvo, otorinolaryngológia a ďalšie. V súčasnosti prichádza v nemocnici k výraznému zlepšeniu diagnostických a liečebných možností a rozvoju mikrochirurgických techník.

V nemocnici sú k dispozícii nasledujúce ambulancie a oddelenia:

Algeziologická ambulancia	Neurologická ambulancia
Ambulancia klinickej psychológie	Oftalmologická ambulancia I.
Ambulancia pracovného lekárstva	Oftalmologická ambulancia II.- glaukómová
Ambulancia telovýchovného lekárstva	Oftalmologická ambulancia III.-kataraktová a refrakčná chirurgia
Chirurgická ambulancia	Onkologická ambulancia
Chirurgicko-onkologická ambulancia	ORL ambulancia (Ušno-nosno-krčná)
Cievna ambulancia	Pediatrická ambulancia
Dermatovenerologická ambulancia	Plúcna ambulancia I.
Diabetologická ambulancia	Plúcna ambulancia II.
Foniatrická ambulancia	POKO ambulancia (poliklinické oddelenie klinickej onkológie)
FRO ambulancná časť	Predanestéziologická ambulancia
Funkčná diagnostika	Psychiatrická ambulancia
Gynekologická ambulancia	Rehabilitačná ambulancia I. a II.
Hematologická ambulancia	Traumatologická ambulancia
Interná ambulancia III.	ÚPS interná ambulancia
Interná ambulancia I.	Urologická ambulancia
Interná predoperačná ambulancia	Všeobecná ambulancná starostlivosť – Gynekologická am
Neonatologická ambulancia	

## Oddelenia:

Centrálne operačné sály	Neurologické oddelenie
Chirurgický klaster - Chirurgické oddelenie	Kožný stacionár
Chirurgický klaster - Traumatologické oddelenie	Neonatologické oddelenie
Detské oddelenie a detská JIS	OAMIS - Oddelenie anesteziológie a multiodborovej intenzívnej starostlivosti
Fyziatricko-rehabilitačné oddelenie	Očné oddelenie - Jednodňová zdravotná starostlivosť - očná (JZS)
Gynekologicko-pôrodné oddelenie	Oddelenie centrálnej sterilizácie
Hematologicko-transfúzne oddelenie	Oddelenie dlhodobo chorých
KLASTER VNÚTORNÉHO LEKÁRSTVA A NEUROLÓGIE	Oddelenie patologických novorodencov
Plúcne oddelenie	
Oddelenie vnútorného lekárstva	

Onkológia  
 Psychiatrická liečebňa  
 Psychiatrické oddelenie  
 Rádiodiagnostické oddelenie

Urgentný príjem  
 Ušno-nosno-krčné oddelenie (ORL)  
 (<https://www.procare.sk/nemocnica/nemocnica-s-poliklinikou-trebisov-s/#ambulancie-lekari>, 10.5.2023)

Nasledujúca tabuľka prezentuje štruktúru služieb zdravotnej starostlivosti v meste. Počet samostatných ambulancií praktického lekára pre dospelých postupne klesá (11). Tiež postupne zanikajú niektoré špecializované ambulancie. V súčasnosti je v meste činných 93 takýchto ambulancií a 8 samostatných ambulancií praktického lekára pre deti a dorast. Mesto a jeho obyvatelia majú k dispozícii 2 ambulancie rýchlej lekárskej pomoci. V meste sa nachádza 12 lekární.

Zdravotnícke zariadenia v meste											
	2012	2013	2014	2015	2016	2017	2018	2019	2020	2021	2022
A	0	0	0	0	0	0	0	0	0	0	0
B	1	1	1	1	1	1	1	1	1	1	1
C	1	1	1	1	1	1	1	1	1	1	1
D	1	1	1	1	1	1	1	1	3	3	3
E	12	13	14	12	13	13	13	13	13	12	12
F	3	3	2	2	3	2	2	2	2	3	3
G	17	17	16	14	14	14	14	14	13	11	11
H	9	9	8	8	7	7	7	7	8	8	8
I	18	17	17	17	17	17	18	17	17	16	16
J	9	8	9	7	7	7	7	6	6	6	6
K	96	88	95	84	86	90	91	88	92	93	93
L	2	2	2	2	2	2	2	2	2	2	2

A Polikliniky samostatné (úz. a záv.)  
 B Nemocnice všeobecné a špecializované  
 C Transfúziologické a hematologické oddelenia  
 D Liečebne, domy ošet. starost., hospice, zar. biomed. výskumu  
 E Lekárne a výdajne liekov  
 F Výdajne zdravotníckych pomôcok spolu  
 G Samostatné ambulancie praktického lekára pre dospelých  
 H Samostatné ambulancie praktického lekára pre deti  
 I Samostatné ambulancie praktického lekára stomatóloga  
 J Samostatné ambulancie praktického lekára gynekológa  
 K Samostatné ambulancie lekára špecialistu  
 L Rýchla zdravotnícka pomoc

Zdroj: ŠÚ SR, 2023, DacaCubes,

### Prognóza cieľovej skupiny

Predpokladá sa vyšší dopyt po zdravotníckych službách, nakoľko spotrebiteľmi zdravotníckych služieb sú hlavne deti nižších vekových skupín. Vyšší dopyt po službách pravdepodobne nebude vyvolaný nárastom tejto vekovej skupiny (v prípade postproduktívneho veku sa predpokladá pokles takmer vo všetkých skupinách), ale zhoršenie životných podmienok tejto skupiny, zvýšené pôsobenie stresových faktorov z dôvodu COVID - 19 a problémom na Ukrajine, zhoršením parametrov životného prostredia, či problémami spojenými s neschopnosťou uspokojiť základné životné potreby z dôvodu rozpočtovej bariéry a následnej ekonomickej deprivácie.

Predpokladaný počet obyvateľov vo vekovej skupine 0-4											
	2023	2024	2025	2026	2027	2028	2029	2030	2031	2032	2033
0	316	318	319	321	322	324	325	327	328	330	331
1 - 4	1197	1186	1175	1164	1152	1141	1130	1118	1107	1096	1085
0 priem. Index				1,004	% nárast 0						5
1 - 4 priem. Index				0,990	% nárast 1 - 4						-9
Abs. nárast											-98
% z celkového počtu obyvateľov - 2022											6,433
% z celkového počtu obyvateľov - 2032											6,306

Predpokladaný počet obyvateľov vo vekovej skupine 60 +											
	2023	2024	2025	2026	2027	2028	2029	2030	2031	2032	2033
60-64	1614	1640	1665	1691	1717	1743	1769	1795	1820	1846	1872
65-69	1494	1562	1631	1699	1768	1836	1905	1974	2042	2111	2179
70-74	933	976	1019	1062	1105	1148	1190	1233	1276	1319	1362
75-79	474	482	490	497	505	513	520	528	536	543	551
80-84	277	275	273	271	269	267	265	263	262	260	258
85-89	173	178	183	187	192	197	202	207	211	216	221
90-94	62	64	65	67	69	70	72	73	75	76	78
95-99	16	17	17	18	19	19	20	21	22	22	23
100-104	3	3	2	2	2	2	2	2	2	2	2
105-109	1	1	1	1	1	2	2	2	2	2	2
60+ – pr. Index				1,026	% nárast – 60+						30
Abs. nárast											1501
% z celkového počtu obyvateľov - 2021											21,44
% z celkového počtu obyvateľov - 2031											29,17

## 2.13. ŠPORT

### Športové kluby

Mestský športový klub mládeže je príspevková organizácia a zriadená na plnenie úloh v oblasti kultúry a športu. Od roku 2013, kedy vznikla, vykonáva športové činnosti v ľadovom hokeji. Od roku 2015 aj v krasokorčuľovaní. Hlavné oblasti pôsobenia organizácie sú: príprava detí a mládeže na aktívnu športovú činnosť, zabezpečenie účasti registrovaných hráčov na majstrovských aj nemajstrovských súťažiach, organizovanie športových aktivít pre registrovaných hráčov a verejnosť, zabezpečenie materiálno-technických, personálnych, sociálnych a bezpečnostných podmienok pre napĺňanie poslania organizácie, získavanie finančných prostriedkov aj mimo rozpočtu zriaďovateľa, propagácia vlastných aktivít.

Členská základňa je rozdelená do piatich kategórií: predprípravka, prípravka – dve družstvá, zapojené do súťaže prípraviek, mladší žiaci – dve družstvá zapojené do 1. ligy mladších žiakov, starší žiaci – dve družstvá zapojené do 1. ligy starších žiakov, dorast – družstvo zapojené do 1. ligy dorastu K -Classic a Karpatskej mládežníckej hokejovej ligy.

V Trebišove pôsobí viacero športových klubov, ktoré svojou činnosťou zviditeľňujú a reprezentujú mesto. Ponúkajú možnosť športového vyžitia obyvateľom mesta a jeho okolia vo všetkých vekových kategóriách. Podpora zo strany mesta sa uskutočňuje pre športy ako také bez rozdielu. Samozrejme, na poskytovanie finančnej podpory, iných výhod alebo úľav (aj formou poskytnutia priestorového zabezpečenia) musia byť splnené všetky podmienky legislatívneho charakteru a garancie zodpovedných manažérov klubov za realizovanie športových projektov, resp. akcií s očakávaným cieľom, teda aj podmienky dodržania účelnosti a efektívnosti ich poskytovania. Hlavnou úlohou jednotlivých klubov je príprava detí a mládeže na aktívnu športovú činnosť, organizovanie športových aktivít pre registrovaných hráčov a verejnosť, zabezpečovanie účasti registrovaných hráčov na majstrovských aj nemajstrovských súťažiach, zabezpečovanie personálneho zloženia, materiálno-technického, sociálneho vybavenia a bezpečnostných podmienok pre činnosť klubov a získavanie financií pre chod klubov zo zdrojov mimo rozpočtu mesta. Športové kluby (občianske združenia):

- Futbalový klub Slavoj Trebišov
- Hádzanársky klub ŠK Zemplín Trebišov
- Hokejový klub 2016 Trebišov
- Mestský športový klub mládeže Trebišov (hokej)
- Hokejbalový klub ADLER Trebišov
- Hokejbalový klub Senators Trebišov
- Klub stolného tenisu PLUS 40 Trebišov
- Volejbalový oddiel SMEČ Trebišov
- Volejbalový klub žien (TJ Sokol Sever Trebišov)
- Tenisový klub Junior Trebišov
- Tenisový klub Slavoj Deva Trebišov
- Bedmintonový klub VICTORY Trebišov
- Bedmintonový klub BKT Trebišov
- Florbalový klub FBC Mladosť Trebišov
- Florbalový klub Trebišov
- Karate club Trebišov
- TJ UNITOP Športový klub polície Trebišov
- Cykloklub Trebišov
- Občianske združenie T.I.M. (moderné tance)

- TJ SOKOL SSOŠ DSA Trebišov (turistika)

- OZ TJ Milhostov a iné

## Športová infraštruktúra

Športovú infraštruktúru v meste tvoria telocvične a športové areály pri základných a stredných školách, futbalový štadión, zimný štadión, športová hala s fitnesscentrom, mestská plaváreň a letné kúpalisko ako areál vodných športov, hokejbalové ihrisko, multifunkčne ihriská, tenisové kurty, externé fitnesscentrá (posilňovacie stroje), obnovené športové ihriská na sídliskách a skatepark. Pre rozvoj pohybových aktivít najmladších vekových kategórií slúžia areály predškolských zariadení, t. j. materských škôl a ich elokovaných pracovísk a tiež obnovené a novovybudované detské ihriská v meste. Detské ihriská sú verejne prístupné a bezodplatne slúžia všetkým deťom v meste. Sú alokované na uliciach: Ternavská, Severná, J. Husa, Kutnohorská, Škultétyho, Berehovská (pri kotolni stred), AVŠ - letné kúpalisko, Berehovská (pri NS Berehovo), Pri polícii, Sídlisko JUH, Paričov, Zvonárska, Milhostov a Agátová.

Technické služby sú správcom športových objektov, ktorých vlastníkom je mesto Trebišov. Ide o tieto športové objekty: Areál vodných športov, Futbalový areál, Športová hala a Zimný štadión.

**Futbalový štadión** sa začal stavať v roku 1942. Od roku 2017 sa začali v areáli FK Slavoj realizovať rôzne investičné akcie a to rekonštrukcia komplet hygienických priestorov a šatní pod tribúnou štadióna, oprava strechy na objekte Športklubu, nová kanalizačná prípojka a pokládka zámkovej dlažby (pri ihrisku s umelou trávou), zriadenie nových hygienických zariadení v budove Športklubu pre hosťujúce mužstvá futbalových klubov. V roku 2018 bolo otvorené novovybudované ihrisko s umelou trávou. V roku 2019 bola zrekonštruovaná hlavná tribúna FK a následne vedľajšie „korzá“. V súčasnosti má kapacitu 3000, z toho 1000 miest na sedenie. V roku 2020 bolo zrekonštruované futbalové ihrisko v areáli Cirkevnej ZŠ s MŠ sv. Juraja, Gorkého 55, Trebišov, ktoré okrem výučby hodín telesnej výchovy slúži aj družstvám mladších vekových kategórií klubu na tréningový proces. V súčasnosti prebieha aj revitalizácia športového areálu, pričom budú dobudované ďalšie ihriská slúžiace pre mladšie kategórie futbalového klubu, ktoré budú slúžiť zároveň aj pre verejnosť.

**Zimný štadión** s kapacitou 4000 návštevníkov sa nachádza v športovom areáli v širšom centre mesta. Mesačne ho využije viac ako 2000 aktívnych a rekreačných športovcov. Uskutočňujú sa tu tréningy a zápasy hokejistov mestského športového klubu, HK 2016 Trebišov a príprava malých krasokorčuliarov. Využívaný je tiež na verejné korčuľovanie a prenajímaný pre školy, organizácie a súkromné skupiny. Zimný štadión sa využíva nielen na športové, ale aj kultúrne podujatia. Športovcom i širokej verejnosti slúži od roku 1994. V roku 2010 prešiel čiastočnou rekonštrukciou. V roku 2019 bola vybudovaná nová šatňa s príslušným vybavením a podstropnou rekuperačnou jednotkou s protiprúdovým rekuperátorom na vetranie šatní a nové hygienické zariadenia pre mladých hráčov. V roku 2020 bola zrealizovaná ďalšia investícia do tohto športového stánku rekonštrukciou osvetlenia novými LED svetidlami. Výhodou tejto modernizácie je hlavne možnosť regulácie osvetlenia, jeho intenzity a rôznych efektov pri dosahovaní energetickej efektívnosti športového stánku. V roku 2019 bol pri zimnom štadióne uvedený do prevádzky nový hokejbalový stánok s asfaltbetónovým povrchom, bezbariérovými vstupmi, lemovaný mantinelovým systémom a s príslušným vybavením pre hráčske a realizačné tímy klubov.

V letných mesiacoch slúži obyvateľom mesta i jeho návštevníkom **Areál vodných športov** s tromi vonkajšími bazénmi – plaveckým bazénom s rozmermi 50 x 21 m, relaxačným bazénom s rozmermi 25 x 12,5 m a detským bazénom s rozmermi 13,5 x 12 m, sociálnym vybavením (WC, boxy na prezliekanie, šatne, sprchy). Kapacita je 1000 návštevníkov. V areáli letného kúpaliska je hádzanárske ihrisko, basketbalový kôš a dve volejbalové ihriská (asfaltové a pieskové). Súčasťou areálu vodných športov je aj krytá plaváreň s 25 metrovým bazénom. Tá však bola od roku 2012 zatvorená kvôli technickým a konštrukčným nedostatkom. Znovuotvorená, zrekonštruovaná Mestská plaváreň je od roku 2021 a okrem plaveckého 25-metrového bazéna sa v jej priestoroch nachádza malý výcvikový bazén s rozmermi 5,30 x 3 m, detský bazén s rozmermi 3 x 3 m a masážny relaxačný bazén/vírivka pre 6 osôb, wellness ponúka finsku, infra, soľnú a pamú saunu, ochladzovací bazén, masáže, solárium, kardio a fitness centrum a ubytovanie s parkovaním. Súčasťou športového objektu je zrekonštruovaná reštaurácia „Ponorka“. V roku 2019 došlo k rekonštrukcii malého detského bazéna v areáli letného kúpaliska výmenou bazénovej fólie za nový povrch s technológiou a doplnením nových prvkov pre deti. V roku 2021 bol novou investíciou (atrakciou) letného kúpaliska tobogán s dvomi šmýkačkami a dojazdovými

bazénmi. Popri areáli vodných športov od roku 2022 žiaci trebišovských škôl, ale aj tí z okresu mesta využívajú zrekonštruovanú školskú plaváreň Cirkevnej ZŠ s MŠ sv. Juraja, Gorkého 55, Trebišov.

**Mestská športová hala** je využívaná na loptové hry, rytmické a gymnastické činnosti, hromadné spoločenské, športové a prezentačné aktivity mesta a klubov, pohybové a relaxačné aktivity občanov. Využívajú ju hlavne športové kluby a tiež školy a iné subjekty. Pre rozvoj všeobecnej telesnej zdatnosti slúži fitnesscentrum s obnovenou strechou a doplneným strojovým vybavením na cvičenie. Kapacita športovej haly je 556 miest na sedenie (216 pevných, 340 výsuvných) s možnosťou uloženia stoličiek na palubovke pri kultúrnych a spoločenských podujatiach. Od decembra 2020 prešiel tento športový, kultúrny a spoločenský stánok postavený v roku 1993, jediný svojho druhu v okrese, komplexnou rekonštrukciou, t. j. odstránením havarijných stavov, zateplením fasády, vybudovaním nových rozvodov elektriny, výmenou okien a dverí, zrekonštruovaním šatní, hygienických zariadení a vzduchotechniky, výmenou svetidiel, novoinštalovaním veľkej LED obrazovky, ozvučenia, nového certifikovaného povrchu hracej plochy a ďalšieho športového vybavenia, ako aj skultúrnenia námestia a priestoru v bezprostrednej blízkosti tohto stánku.

V roku 2016 bolo otvorené novovybudované multifunkčné ihrisko v Milhostove s umelým trávnatým povrchom s rozmermi 33 x 18 m, pre väčšinu kolektívnych športov. V roku 2021 bol sprístupnený novovybudovaný exteriérový stánok multifunkčné ihrisko s umelým povrchom a osvetlením na sídlisku JUH, rovnako pre väčšinu športov. Po tom, čo v roku 2016 prešla rekonštrukciou strecha telocvične Základnej školy na ulici Komenského 1962/8, kde sa zrealizovali izolačné práce, lemovanie plechom, zhotovenie povlakovej krytiny, osadenie odvetrávacích komínkov a fatrafol fólie, v roku 2018 boli rozsiahlo rekonštruované hygienické zariadenia telocvične, t. j. 2 šatne, 2 priestory na sprchovanie a 4 WC osadením nových WC, umývadiel, sprích, svetidiel, dverí a dlažby. V roku 2019 bola zmodernizovaná telocvična Základnej školy Komenského na ulici T. G. Masaryka rekonštrukciou strechy, blezkozvodnej sústavy, šatní, hygienických zariadení, výmenou podláh, okien a dverí.

V roku 2020 bola po odstránení havarijného stavu strechy, rekonštrukcii hygienického zázemia (2 šatní, dievčenských a chlapčenských sprích, umývadiel a WC) a výmene osvetlenia, do užívania žiakom, učiteľom a verejnosti odovzdaná telocvična Základnej školy Priginova 34.

V roku 2017 bolo zrevitalizované verejné priestranstvo v lokalite sídliska Sever na miesto pre relax, oddych a vystavané netradičné športovisko v podobe petangového ihriska. V roku 2019 boli športové ihriská na sídliskách 1. decembra, Stred a Škultétyho doplnené novým športovo-technickým vybavením t. j. 5 bránok na futbal a hádzanú, 3 hokejové bránky, 3 koše na basketbal a úpravou čiarovania ihrísk podľa jednotlivých športov.

V roku 2019 bolo vybudované prvé outdoorové fitness v Mestskom parku, workoutové ihriská na sídliskách v meste, sprístupnené bez časového obmedzenia. Milovníkom tenisu slúži 6 antukových dvorcov so sociálnymi zariadeniami a možnosťou občerstvenia. Ďalšie 3 tenisové kurty sa nachádzajú vedľa futbalového štadióna. Oblúbeným miestom pre rekreačný šport (bicyklovanie, beh, chôdza, kolieskové korčule) je hrádza pri Trnávke. V rámci finančných možností mesta je to rovnako podpora a spoluorganizovanie už tradičných, niekoľkoročných športových podujatí ako sú Nočný beh, Spoznaj Trebišov behom, realizovanie Školského korčuliarskeho programu pre deti materských a základných škôl zdarma, plavecké výcviky detí a žiakov škôl, podpora športových hier seniorov v jednotlivých kategóriách na mestskej a okresnej úrovni, spolupráca so Slovenským zväzom telesne postihnutých – Okresné centrum Trebišov a pod.

#### **Stav a rozvoj športovej infraštruktúry**

V Trebišove sa vynakladá veľké úsilie na rozvoj športu, fungujú športové kluby zamerané na futbal, hádzanú, hokej, nohejbal, hokejbal, tenis, stolný tenis a iné športy. Výborné výsledky sa dosahujú napr.: v oblasti mládežníckej hádzanej, kde sa podarilo odchovať niekoľko perspektívnych mladých športovcov. Mladí hádzanári škoda, že nemajú možnosť pokračovať aj na úrovni mužskej hádzanej v meste Trebišov. Máme širokú žiacku a mládežnícku športovú základňu, ktorá je podporovaná mestom. Aktuálne sa veľmi dobre etabloval aj športový klub JUDO Trebišov, ktorý dosahuje výborné výsledky aj na medzinárodnej úrovni a reprezentuje mesto v zahraničí.

#### **Možnosti komerčného využitia športovej infraštruktúry**

Mestský park v Trebišove ponúka rôzne športové aktivity pre širokú verejnosť. V parku si občania mesta môžu zabehať, využiť turistické a prechádzkové trasy, cyklotrasy a pod. Kolieskové korčule sú aktuálne tiež veľmi populárne a povrch chodníkov a ciest je upravený a prispôsobený, tak aby korčuliari mohli využívať trasy v Mestskom parku. V meste sa hrajú ligové zápasy, ktoré pravidelne navštevuje široká verejnosť (futbal, hádzana, hokej a pod.). Konajú sa rôzne športové podujatia ako Spoznaj Trebišov behom, nočné behy, rôzne

turnaje o Pohár primátora mesta (stolný tenis, petanque,) a podobne. Centrum voľného času organizuje pri príležitosti otvorenia letného kúpalska aj rôzne súťaže a aktivity vo vode určené pre návštevníkov letného kúpalska.

### Podpora a činnosť športových klubov

Športové kluby v meste Trebišov sú podporované predovšetkým z rozpočtu Mesta Trebišov, ale samozrejme snažia si nachádzať sponzorov, ktorý by dofinancovali náklady na prevádzky jednotlivých športových klubov, ktoré majú často-krát poddimenzovaný rozpočet a finančné zdroje im nevystačia na celú sezónu. V kluboch je neustále potrebné zlepšiť materiálno technické zabezpečenie, v rámci futbalového klubu by bolo vhodné mať viac tréningových plôch pre mládež, vybudovať tréningové haly, resp. zrekonštruovať budovu bývalého Šport klubu, zabezpečiť resp. zvýšiť dostupnosť telocvične pre deti a mládež v rámci športových krúžkov vedených v Centre voľného času. V areáli CVČ vybaviť ihrisko s umelým trávnikom. Väčšia spolupráca by mohla byť aj na medzinárodnej úrovni so zahraničnými športovými klubmi, ktoré by nám poskytli väčšiu konfrontáciu a otvorili ďalšie príležitosti.

### Rozvoj verejne dostupnej športovej infraštruktúry

Športoviska v Trebišove prešli rekonštrukciou, čo je veľmi priaznivý stav pre športové kluby v meste Trebišov. Zmodernizoval sa futbalový areál Slavoj Trebišov, zrekonštruovala sa Mestská športová hala aj Mestská plaváreň.

### Organizácia športových podujatí

V rámci mesta sa organizujú ligové podujatia a v spolupráci s CVČ sa organizujú všetky postupové súťaže pre deti a mládež vyhlásené ministerstvom školstva.

### Detské ihriská

V meste Trebišov sa nachádza dostatočný počet detských ihrísk, kde sa majú deti a mládež príležitosť zahrať. Samozrejme je potrebná starostlivosť a dôležitá je revitalizácia detských ihrísk a dopĺňanie o nové moderné prvky na rozvoj telesného pohybu detí všetkých kategórií.

### Podpora školského športu

Mesto podporuje školský šport, v spolupráci s CVČ sa organizujú všetky postupové súťaže vyhlásené ministerstvom školstva, ďalej sa organizujú súťaže vyhlásené mestom Trebišov o Pohár primátora mesta.

### Údržba a výstavba športovej infraštruktúry

V Trebišove chýbajú cyklochodníky, ktoré by sa napájali na regionálne cykloturistické trasy, na ktorých by našli vyžitie všetky vekové kategórie.

### Štatistiky

Najpopulárnejším športom dospelých Európanov je cyklistika, ktorú uprednostňujú Maďari, Slováci, Chorváti, Estónci, Lotyš a Litovčania. Ďalšou obľúbenou športovou disciplínou je beh (Slovensko – 45 %). Najobľúbenejším tímovým športom je futbal. Na Slovensku patrí medzi najrozšírenejšie športy rýchla chôdza – 47 % a bicyklovanie 22 %. Spomedzi športov deti najviac obľubujú futbal – 16 – 25 %), po ňom nasledujú basketbal, tanec a plávanie – 16 – 19 %). Ak športujú s deťmi aj rodičia, európske deti zvyčajne trávia voľný čas cyklistikou (47 % – Slovensko) a hraním hier, ako je naháňačka a schovávačka, ale aj tímovými hrami, napríklad futbalom alebo volejbalom (Slovensko – 47 %) a plávaním (Slovensko – 34 %) (12.6.2012, <http://tlacovespravy.wordpress.com/2012/06/01/prieskum-sport-v-zivote-mladych-europanov>). Nasledujúca tabuľka prezentuje vekovú štruktúru pravidelne športujúcich podľa pohlavia. Podporu športu je potrebné cielene smerovať podľa vývoja jednotlivých vekových skupín obyvateľov.

Veková štruktúra pravidelne športujúcich				
	ženy		muži	priemer
15-24		52	45	49
25-39		36	43	40
40-54		39	39	39
55-69		38	36	37
70+		18	48	33

Zdroj: 10.6.2012, [http://ec.europa.eu/public\\_opinion/archives/ebs/ebs\\_334\\_fact\\_sk\\_en.pdf](http://ec.europa.eu/public_opinion/archives/ebs/ebs_334_fact_sk_en.pdf)

Ako prezentuje predchádzajúca tabuľka, najsilnejšie skupiny pravidelne športujúcich sú od 15 do 24 a 25 do 39 rokov. Špeciálnu skupinu tvoria muži nad 70 rokov, ktorým je potrebné venovať patričnú pozornosť.

### Prognóza cieľovej skupiny

V budúcnosti je potrebné sa zamerať hlavne na potreby vekovej skupiny 30 – 40 rokov, ktorá tvorí pomerne početnú skupinu obyvateľov, avšak s nie veľmi dobrou prognózou.



## Veková skupina 15 – 19

Predpokladaný počet obyvateľov vo vekovej skupine 15-19											
	2023	2024	2025	2026	2027	2028	2029	2030	2031	2032	2033
15-19	1564	1555	1547	1538	1530	1521	1513	1504	1496	1488	1479
15-19 – pr. Index				0,994	% nárast 15-19						-5
Abs. nárast											-85
% z celkového počtu obyvateľov - 2022											6,645
% z celkového počtu obyvateľov - 2032											6,589

Veková skupina je spotrebiteľom služieb vzdelávania – stredoškolský stupeň, ako aj záujmovej činnosti. V prípade, že sa doterajší trend vývoja zachová, predpokladá sa nárast počtu obyvateľov. Podiel na celkovom počte obyvateľov by mal ale do roku 2033 klesnúť na 6,589 %. V absolútnom vyjadrení by mal počet obyvateľov klesnúť o 85.

## Veková skupina 20 – 29

Predpokladaný počet obyvateľov vo vekovej skupine 20-29											
	2023	2024	2025	2026	2027	2028	2029	2030	2031	2032	2033
20-24	1356	1306	1257	1208	1158	1109	1060	1010	961	912	863
25-29	1382	1350	1232	1215	1140	1079	1017	955	893	831	770
20-24 - pr. Index				0,956	% nárast – 20-24						-36
25-29 - pr. Index				0,943	% nárast 25 – 29						-44
Abs. nárast											-1105
% z celkového počtu obyvateľov - 2022											11,63
% z celkového počtu obyvateľov - 2032											7,271

V rizikovej skupine od 20 do 29 sa predpokladá celkový pokles o 1105 obyvateľov. Celkovo 36 % pokles sa predpokladá v skupine od 20 do 24. V skupine od 25 do 29 rokov sa predpokladá % pokles o 44 %. Táto skupina je spotrebiteľom bežných verejných služieb, zároveň sa vyznačuje najintenzívnejšou migračnou aktivitou.

## Veková skupina 30 – 44

Predpokladaný počet obyvateľov vo vekovej skupine 30-44											
	2023	2024	2025	2026	2027	2028	2029	2030	2031	2032	2033
30-34	1696	1660	1623	1587	1551	1515	1479	1442	1406	1370	1334
35-39	1859	1861	1864	1866	1868	1871	1873	1875	1878	1880	1882
40-44	1747	1753	1759	1765	1771	1777	1783	1789	1794	1800	1806
30-34 - pr. Index				0,976	% nárast – 30-34						-21
35-39 - pr. Index				1,001	% nárast – 35-39						1
40-44 - pr. Index				1,003	% nárast – 40-44						3
Abs. nárast											-280
% z celkového počtu obyvateľov - 2022											22,53
% z celkového počtu obyvateľov - 2032											22,37

Vekové skupiny od 30 do 44 rokov predpokladajú heterogénny vývoj. V skupine od 30 – 34 sa predpokladá pokles o 21 %. Nárast sa predpokladá v skupine od 40 – 44 rokov. Tieto skupiny obyvateľov sú spotrebiteľmi bežných komunálnych služieb. Nižšie vekové skupiny tiež preferujú možnosti aktívneho trávenia voľného času. V absolútnom vyjadrení by mal počet obyvateľov v tejto vekovej skupine klesnúť o 280. Kým v roku 2023 sa predpokladá celkový podiel na 22,53 %, do roku 2033 by tento podiel mal stúpnúť na 22,37 %.

## 2.14. KULTÚRA

Kultúrnu infraštruktúru v meste tvorí Mestské kultúrne stredisko s estrádnou sálou a s divadelnou sálou, ktorá je zároveň kinosálou s kapacitou 266 sedadiel. Sídlí v ňom tiež Zemplínska knižnica, ktorá je v

zriaďovateľskej pôsobnosti Košického samosprávneho kraja. Mestské kultúrne stredisko bolo postavené v roku 1986. V súčasnosti je nevyhnutné riešiť koncepčne výrazné zvýšenie energetickej efektívnosti celej stavby, t.j. dodatočné zateplenie, výmenu obvodových konštrukcií, systémy kúrenia, vzduchotechniky, technologické rozvody médií. Efektívne sa javí napojenie objektu na centrálny zdroj tepla. Modernizácia objektu by mala využiť celý potenciál – zapojiť do aktívneho využívania vnútorné átrium, modernizovať priestory reštaurácie použiteľné pri organizácii kultúrnych akcií pre väčší počet návštevníkov, umožniť bezbariérovú prevádzku vo všetkých nadzemných podlažiach.

V letných mesiacoch sa vystúpenia predovšetkým v rámci tradičných kultúrnych akcií, ako sú Folklorne slávnosti, Kultúrne leto a Dni mesta konajú na prírodnom amfiteátri. Amfiteáter sa nachádza v krásnom prostredí mestského parku. Pre zhodnotenie tohto priestoru je naplánované dobudovanie sociálnych zariadení. Opravu si vyžaduje aj pódium. Dôležitou inštitúciou v meste, ktorá napomáha rozvoju kultúry v meste, ale aj okolitých obciach je Múzeum a Kultúrne centrum južného Zemplína. V zbierkovom fonde múzea sa nachádzajú mnohé historicky cenné predmety. Ťažiskovým pre úsek kultúrneho centra je uchovávanie hodnôt tradičnej ľudovej kultúry. Organizuje rôzne tematické podujatia, na ktorých okrem folklóru nechýbajú informácie o histórii, architektúre, historické remeslá i tradičná zemplínska gastronómia (PHRSR, 2016).

### **Mestské kultúrne stredisko**

Poslaním Mestského kultúrneho strediska je zabezpečenie, organizovanie, realizácia a vytváranie podmienok na kultúrne a spoločenské vyžitie obyvateľov mesta a jeho návštevníkov. Mestské kultúrne stredisko realizuje vlastné i prevzaté podujatia v rámci kultúrno-spoločenského života v meste. Organizuje kultúrno-spoločenské aktivity, záujmovo-umeleckú činnosť, kurzy v rámci mimoškolskej výchovy, vzdelávania a spoločenskú činnosť. Základným princípom je uchovávanie kultúrnych hodnôt, ako tradícií, tak i poskytovanie možnosti a priestoru pre súčasné tematické, tzv. trendové formy rozvoja kultúry ako takej. Hlavnou náplňou je organizovanie kultúrnych a spoločenských podujatí v rámci záujmovej, umeleckej a výchovnej činnosti, organizačné zabezpečenie súborov na amatérskej báze. Plánované akcie vychádzajú z potreby podporovania tradícií historicko – kultúrneho charakteru. Je nutné nezabúdať na folklórne zvyky našich predkov a výchovno – vzdelávacou formou ich odovzdávať ďalším generáciám. V činnosti podporujeme prácu pedagógov od materských škôl až po stredné školy, vedúcich krúžkov pri realizácii podujatí. Dávame priestor všetkým tým, ktorí akokoľvek prejavia záujem o účinkovanie a zverejnenie aj cez kultúrne podujatia. Podporujeme a rozvíjame už existujúce amatérske súbory záujmovo – umeleckej činnosti a vytvárame na ich činnosť čo najlepšie podmienky za účelom zvyšovania ich úrovne, aby mohli vhodne reprezentovať mesto. Organizujeme tematické akcie a podujatia so zreteľom na rozvoj tradícií veľkonočných, vianočných a iných sviatkov, májových veselíc a zvykov, fašiangové zábavy a iné podujatia na udržiavanie a prezentáciu starých zvykov a tradícií. K našim pravidelným činnostiam patrí aj organizovanie výstav známych i amatérskych maliarov fotografov ale i výtvarných prác detí z materských a základných škôl. V priebehu roka sa tu vystrieda množstvo profesionálnych divadiel, muzikálov a skupín. Taktiež dávame možnosť prezentovať sa aj rôznym organizáciám, školám a združeniam, ktorí taktiež prispievajú ku kultúrnemu vyžitiu občanov nášho mesta (11.5.2023, <http://www.msks.trebisov.sk/klient-355/kino-117/stranka-2897>).

### **Zemplínska knižnica v Trebišove**

Zemplínska knižnica v Trebišove je verejnou regionálnou knižnicou a príspevkovou organizáciou s právnou subjektivitou, v zriaďovateľskej pôsobnosti Košického samosprávneho kraja. Je knižnicou komunitného charakteru, ktorá svojimi kvalitne poskytovanými službami výrazne vplyva na kultúrny a spoločenský život obyvateľov mesta a regiónu. Modernizáciou svojho interiéru neustále zvyšuje užívateľský komfort a vytvára motivačné prostredie pre svojich používateľov a návštevníkov. Poskytuje možnosť čítať starú klasiku, ale aj horúce novinky, zároveň je pre všetkých centrom k nahliadnutiu do sveta kultúry a poskytnutia nových trendov trávenia voľného času. Svoje služby zameriava na všetky vekové kategórie návštevníkov, pohotovo reaguje na všetky dynamické zmeny v dôsledku pokroku informačných technológií. Je členom konzorcia Knižnice pre Slovensko a partnerskou knižnicou Centra vedecko-technických informácií SR a zároveň miestom pre získavanie všetkých druhov informácií, vzdelávania, rozvoja kreativity, podpory inovácií. Úspechy každoročne zaznamenáva aj v projektovej činnosti. Projekty spracúva na nákup knižničného fondu, na realizáciu komunitných aktivít, na rozvoj kreativity v tvorivých a umeleckých dielňach, na informačné technológie, ale aj za účelom obohatenia už existujúcich služieb knižnice a zatraktívnenia ich obsahu. Dobré meno knižnica buduje kreatívnym marketingom a

pre čitateľov pripravuje a vytvára vždy nové a ďalšie služby. Ročne pribudne do knižničného fondu cca 2 000 nových knižničných jednotiek zakúpených z rozpočtu od zriaďovateľa, ale aj z dotácie Fondu na podporu umenia a z darov. Celkovú knižničnú databázu tvorí cca 57 000 kníh. V priebehu roka knižnicu navštíví 38 000 používateľov služieb a návštevníkov podujatí a internetu. Každoročne zaregistruje cca 3 000 čitateľov a 100 000 výpožičiek. V atraktívnych priestoroch knižnica ponúka a prezentuje pestrú škálu kvalitných spoločenských a edukatívnych podujatí, ročne 300 podujatí s 13 000 účastníkmi (12.5.2023, <http://kniznicatv.sk/vyrocnna-sprava-o-cinnosti-a-hospodareni-kniznice-za-rok-2022/>).

Nasledujúca tabuľka prezentuje vývoj počtu knižných jednotiek od roku 2012.

Verejná knižnica	2012	2013	2014	2015	2016	2017	2018	2019	2020	2021	2022
Mesto Trebišov											
Počet zariadení	1	1	1	1	1	1	1	1	1	1	1
Počet knižných jednotiek	45 373	46 684	48 249	48 894	49 907	50 905	51 740	51 751	52 457	54 904	55 373

Zdroj: ŠÚ SR, 2023, DacaCubes,

## Kultúrne spolky

V meste aktívne pôsobia niekoľko folklórnych skupín:

- Furmaňe,
- Leľija,
- Orgonina,
- Paričovčan,
- Trebišovčan,
- Efekt,
- TV
- Rock,
- Mitoda,
- Universum

Od roku 2005 pôsobí v meste a účinkuje na rôznych kultúrno-spoločenských podujatiach spevácky zbor Corale Collegium. Neodmysliteľnou súčasťou kultúrneho života v Trebišove je Divadlo G, o vystúpenia ktorého je vždy veľký záujem (PHRSR, 2016).

## Kino

Prevádzkovateľom Mestského kina Slávia Trebišov (ďalej len „kino“) je právnická osoba Mesto Trebišov so sídlom Ul. M.R. Štefánika 862/204, 075 25 Trebišov; IČO: 00331996; zastúpená štatutárom PhDr. Marekom Čižmárom, primátorom mesta (ďalej len „prevádzkovateľ“). Adresa prevádzky kina je: Ulica M.R.Štefánika 53, 075 01 Trebišov. Mestské kino Slávia slúži obyvateľom a návštevníkom mesta (ďalej len „návštevníci“) najmä pre kultúrne podujatia – filmové projekcie a divadelné predstavenia. Kinosála Taktiež slúži na usporiadanie školení, seminárov, besied a ďalších podobných akcií (11.5.2023, <http://www.kino.trebisov.sk/klient-355/kino-116/stranka-2863>).

## Pamiatky a kultúrne dedičstvo

V meste sa nachádzajú zrúcaniny hradu Parič z 13. storočia, veľký prírodný park o rozlohe 62 ha, kaštieľ neskorobarokovom slohu s nádvorím s francúzsou parkovou architektúrou. Ďalej sa jedná o pôvodný gotický farský kostol spred roku 1404, viackrát prestavaný a upravený, bývalý kláštor a kostol paulínov založený v roku 1502., morový stĺp z roku cca 1800 a neogotické mauzóleum (kaplnka) rodiny grófa J. Andrásyho postavené podľa projektu A. Meiniga (plánovaná rekonštrukcia). Po roku 1950 sa malé vidiecke mestečko radikálne prebudovalo na mesto s viac ako 20 000 obyvateľmi. Východiskové podklady v etape prípravných prác zaslal Krajský pamiatkový úrad Košice listom č. Ke – 06/1155-04/4667/PS zo dňa 06. 06. 2006. V meste Trebišov sú v Ústrednom zozname pamiatkového fondu evidované nasledovné národné kultúrne pamiatky (ÚPN, 2011 - 2019):

- Pamätná tabuľa, SNP – parc. Č. 3753, č. ÚZPF 1634/0
- Kláštor Paulínov, kláštor – parc. č. 3819/2, č. ÚZPF 4/1
- Kláštor paulínov, kostol – rím. Kat., parc. č. 3820/1, č. ÚZPF 4/1 Kaštieľ s areálom, kaštieľ – Andrásyovský, parc. č. 1, č. ÚZPF 1/1 Kaštieľ s areálom, hospodárska budova – parc. č. 9, č. ÚZPF 1/3 Kaštieľ s areálom, jazdiareň – parc. č. 7/2, č. ÚZPF 1/4
- Kaštieľ s areálom, čeladník – parc. č. 10, č. ÚZPF 1/2
- Kaštieľ s areálom, maštal – parc. č. 7/3, č. ÚZPF 1/5

- Kaštieľ s areálom, hospodárska budova – parc. č. 8, č. ÚZPF 1/6 Kaštieľ s areálom, hrad – ruina hradu Parič, parc. č. 3822/1, č. ÚZPF 1/7 Kaštieľ s areálom, mauzóleum – parc. č. 3841, č. ÚZPF 1/8
- Kaštieľ s areálom, park – parc. č. 3822/1, č. ÚZPF 1/9
- Kaštieľ s areálom, kostolík – základy kostola sv. Ducha, parc. č. 3829/1, č. ÚZPF 1/10
- Jestvujúce NKP sú optimálne funkčne využívané. Kláštor Paulínov je využívaný na školské účely a kaštieľ s areálom na kultúrne účely. Jestvujúci Mestský park je využívaný ako oddychová zóna mesta. ÚPN mesta Trebišov navrhuje realizovať archeologický výskum a rekonštrukciu zrúcanín hradu Parič.
- Bývalá NKP Cukrovar parcelné číslo 4353/25 č. ÚZPF 4310/0 bola zrušená pre výrazný zánik pamiatkových hodnôt.

Na k. ú. Trebišova a Milhostova sa nachádzajú početné archeologické pamiatky od praveku po novovek. Medzi najdôležitejšie archeologické lokality patria:

- Varichovská ulica – staršia doba kamenná, sídlisko, gravettien (okolo 20 000 rokov pred n. l.)
- Medzi Baltami – sídlisko, neolit, bukovohorská kultúra (okolo 5 000 rokov pred n. l.), sídlisko tiszapolgárska skupina, eneolit (4. tisícročie pred n. l.), sídlisko, doba rímska (2. – 3. st. n. l.)
- Garaňka – sídlisko, neolit, bukovohorská kultúra (okolo 5 000 rokov pred n. l.), sídlisko tiszapolgárska skupina, eneolit (4. tisícročie pred n. l.), sídlisko, doba laténska (okolo 100 pred n. l.), sídlisko, doba rímska (4. st. n. l.)
- Cukrovar – žiarové pohrebisko, staršia doba bronzová (okolo 1 800 rokov pred n. l.)
- Kovalka – sídlisko, otomanská kultúra, staršia doba bronzová (okolo 1 700 pred n. l.), slovanské sídlisko (8. – 9. st.)
- Čerjacký kanál – depot bronzových predmetov, kultúra Suci de Sus (1 400 pred n. l.)
- Belmajer – sídlisko, neskorá doba bronzová (okolo 1 100 pred n. l.)
- MskS – sídlisko, keltsko-dácky horizont (1. st. n. l.)
- Paričov – sídlisko, doba rímska (1. – 4. st. n. l.)
- Orechové – slovanské sídlisko (8. – 9. st.)
- severne od grécko-katolíckeho kostola – sídlisko, Slovania, stredovek (8. – 13. st.)
- Parič – kostol Sv. Ducha a cintorín – 12. – 14. st.
- Vodný hrad Parič – 12. – 13. st.

Vzhľadom na početné archeologické pamiatky je potrebné predpokladať v súvislosti s navrhovaným územným rozvojom mesta a novou investičnou výstavbou s ďalšími archeologickými nálezmi (ÚPN, 2011 - 2019).

## Kultúrne podujatia

### Fašiangy

Je to obdobie, ktorým označujeme čas od Troch kráľov do Popolcovej stredy. Ich dĺžka je podmienená začiatkom 40 dňového pôstneho obdobia. Podujatie je zamerané na ľudové zvyky, tradície. Je spojené s podávaním tradičného občerstvenia ktorými sú šišky a víno. Dnes sa fašiangy oslavujú tradične už len výnimočne na dedinách. V meste Trebišov prevládajú fašiangové zábavy, veselice, typické sú karnevaly, maškarné bály, či pompézne plesy.

### Stavanie mája

S príchodom mája, mesiaca lásky, prichádza k nám aj dávny zvyk stavania májov. Zvyk a túžba prejaviť lásku svojej milej postaveným májom a tým jej dať na javo nielen svoju lásku, ale aj sľub manželstva, to nám ostalo a tento zvyk sa zachováva doteraz ako jeden z krásnych tradičných obradov a zvykov. Dnešné stavenie májov je už bez tajností, je to tradícia, ktorú sa oplatí zachovať a udržiavať.

### Dni mesta Trebišov

Každý rok si mesto pripomína dni mesta Trebišov rôznymi podujatiami, akciami, vystúpeniami. V rámci dní mesta Trebišov sa každý rok koná súťaž vo varení gulášu.

### Mesiac úcty k starším

Každoročne v mesiaci októbri, mesto prejavuje svoju pozornosť a úctu občanom skôr narodeným. Samotné stretnutie je doplnené bohatým kultúrnym programom.

### Mikuláš

Mesto pravidelne 6. decembra organizuje návštevu Mikuláša prevažne v materských školách v meste.

### Silvester

Oslava príchodu Nového roka za účasti predstaviteľov mesta Trebišov, s ktorými sa spoločne s obyvateľmi lúči so starým rokom a súčasne víta Nový rok (10.5.2023, <http://www.msk.trebisov.sk/klient-355/kino-117/stranka-2897>).

## Múzeum a Kultúrne centrum južného Zemplína v Trebišove

Múzeum a Kultúrne centrum južného Zemplína v Trebišove je trojzložkovou inštitúciou, ktorá pôsobí a prepája tieto zložky a oblasti: múzeum, kultúrne centrum, astronómiu. Svoje úlohy a poslanie plníme v zmysle zriaďovacej listiny a v zmysle požiadaviek a potrieb obyvateľov regiónu i jeho návštevníkov. Činnosť realizujeme v súlade s koncepcími materiálmi zriaďovateľa – Košického samosprávneho kraja. Kompatibilne sú všetky zložky prepojené a celá činnosť sa odvíja od jednotného koncepcného zámeru. Na úseku odborných muzeálnych činností pokračujeme v začatom zámere prípravy a tvorby expozícií tematicky spojenými a viažucimi sa jednak na historický potenciál regiónu a múzea a jednak na bohatý obsah zbierkového fondu múzea, tvoreného od jeho vzniku, teda od roku 1964. Múzeum spravuje 5 základných fondov zbierkových predmetov: fond archeológie, fond histórie, fond národopisu, fond poľnohospodárstva a fond umenia. Súčasťou je aj muzeálna knižnica. Hlavným zámerom je príprava a tvorba expozícií so zameraním na šľachtické rody a dejinné osobnosti, ktoré formovali historický život a spoločenské dianie nielen mesta a regiónu, ale svojim významom veľmi významne formovali aj život niekdajšieho Uhorska. Primárne sa zameriavame na šírenie informácií o rodine grófa Júliusa Andrásyho (10.5.2023, <https://www.muzeumtrebisov.sk/spravy-o-cinnosti-a-hospodarenii/>).

### Úloha a smerovanie kultúry v meste

Hlavnou úlohou kultúry v meste je ponúknuť širokej verejnosti široký záber kultúrnych akcií. V našom malom meste je aktuálne dostatok kultúrnych podujatí pre širokú verejnosť, avšak nájdu sa tiež aktivity určené pre menší okruh ľudí, špecifickej cieľovej skupiny (komunitné a alternatívne projekty). Organizujú sa spoločenské a kultúrne aktivity v rámci verejných hudobných a divadelných podujatí (Dni mesta), ďalej výstav a vernisáží v rámci vizuálneho umenia v Múzeu a kultúrnom centre južného Zemplína. Mestské kultúrne stredisko zabezpečuje kultúrne aktivity pre široké spektrum obyvateľov. Alternatívu tvoria občianske združenia, ktoré poskytujú a dotvárajú kultúrno-spoločenskú atmosféru v meste. Majú svoj význam, opodstatnenie a predovšetkým veľký potenciál. ŠUM – Kultúrne komunitné centrum ponúka divadelné predstavenia a hudobné vystúpenia, ktoré si našli svoje publikum a výrazne spestrujú mainstream. Galéria Koniareň – priestor pre súčasné umenie poskytuje výstavný program profesionálnych umelcov určený pre odborné publikum. Koniareň organizuje workshopy (Park CAMP) a rezidencie pre zahraničných umelcov, čo presahuje lokálny a regionálny rozmer. V rámci zlepšovania kultúrno-spoločenskej klímy v meste vzniká iniciatíva a s ním aj potenciál rozvinúť myšlienku kultúrneho centra KC Berehovo, kde je ambíciou vytvoriť multifunkčný kultúrny priestor a rozšíriť spektrum kultúrnych aktivít. Samostatná kapitola je unikátny Mestský park v Trebišove, ktorý má taktiež obrovský potenciál na kultúrno-spoločenské aktivity najmä v období leta. Kultúru v meste dotvárajú a zabezpečujú školské zariadenia a Základná umelecká škola. Medzi kultúru môžeme zaradiť aj menšinové obyvateľstvo ich zvyklostí a tradícií.

### Podpora folklóru a tradícií prostredníctvom kultúrnych zoskupení

V meste a v širšom okolí funguje niekoľko folklórnych zoskupení, ktoré udržiavajú tradície z generácie na generáciu a to je veľmi dôležité zachovávať si svoju miestnu a špecifickú kultúrno-spoločenskú identitu. Tradície a folklór je dôležité pripomínať si a rozvíjať aj vďaka príležitostným podujatiam ako sú jesenné a vianočné trhy resp. Dni mesta Trebišov. Podujatie ZEMPLIN ŠPIVA I HUTORI, ktoré organizuje Centrum voľného času - pre zvýšenie kvality súťaže by bolo vhodné získať vyššiu finančnú podporu.

### Miesto a podpora cirkvi v meste

Tradícia mesta je založená na princípoch kresťanstva. Náboženstvo by sa malo podporovať v kresťanských organizáciách a školách. V meste existujú rôzne cirkevné inštitúcie a školy, ktoré tento kresťanský odkaz zdieľajú. V meste sa nachádza jedna cirkevná základná škola s materskou školou a dve stredné cirkevné školy.

### Najvýznamnejšie kultúrne podujatia v meste

Medzi najvýznamnejšie pravidelné kultúrne podujatia patria: Dni Mesta Trebišov, Kultúrne leto, Dožinkové slávnosti, Oslavy oslobodenia mesta, Park CAMP, NOC divadiel a galérií.

### Možnosti finančnej podpory kultúry v meste

Na úrovni mesta je podpora poskytnutá žiadateľom o dotácie v oblasti kultúry a umenia prevažne raz ročne. Finančná podpora je určená rôznym organizáciám a združeniam, ale aj fyzickým osobám, ktoré si o danú dotáciu v čas požiadajú. Rozpočet na kultúru a umenie je poddimenzovaný a určite by bolo na prospech vecí, ak by bol väčší rozpočet (finančné zdroje) na projekty v oblasti kultúry. Žiadatelia o podporu sa môžu obrátiť aj na regionálne a krajské úrady, ktoré poskytujú dotácie v oblasti kultúry, prípadne na Ministerstvo kultúry alebo Fond na podporu umenia.

### Starostlivosť o kultúrne pamiatky

Starostlivosť o kultúrne pamiatky na území mesta Trebišov zabezpečuje Mestský úrad v Trebišove a VÚC Košice. Pamätihodnosti a historické pamiatky na území mesta sú vo všeobecnosti v solídnej kondícii. V nedávnej minulosti prebehla revitalizácia zrúcaniny hradu Parič, zrekonštruovala sa Jazdiareň v areáli Múzea a kultúrneho centra južného Zemplína, zreštaurovala sa fasáda nástennej maľby na budove starej MsKS. Priestor pre zlepšenie je samozrejme v každom segmente, predovšetkým rekonštrukciu si vyžaduje budova bývalého CVČ v areáli múzea, ktorá patrí do historického kontextu rodu Andrásyho. Námestie Š.B. Romana spolu s fontánou si vyžaduje obnovu, i keď nie je ľahké donútiť súkromného majiteľa, aby sa postaral a udržiaval svoj majetok, ktorý bohužiaľ chátra a vyžaduje si renováciu. Podobne je to aj v prípade objektu fontány pred Nemocnicou, ktorá momentálne neplní svoj účel, na ktorý bola navrhnutá.

### Aktívne zapojenie obyvateľov do kultúry v meste

Obyvatelia mesta sa zúčastňujú na podujatiach organizovaných mestom Trebišov, Múzeom a Kultúrnym centrom južného Zemplína, Mestským kultúrnym strediskom alebo školskými zariadeniami fungujúcimi na území mesta (ZUŠ, CVC a pod.). Existujúce občianske združenia poskytujú obyvateľom možnosť spolupodieľať sa na kultúrno-komunitných projektoch. Široká verejnosť je zapojená aj v rámci participatívneho rozpočtu mesta Trebišov, kde môžu predkladať vlastné projekty v oblasti kultúry, športu a podobne a následne za ne hlasovať, pričom hlavným investorom v tomto programe je Mesto Trebišov z vlastných finančných zdrojov.

### Medziobecná kultúrna spolupráca

Spolupráca medzi obcami a mestom Trebišov, prípadne inými mestami či už na území KSK alebo medzinárodná spolupráca je vždy pozitívne vnímaná. Inšpirovať sa a poznávať nové kultúrne prostredie, porovnávať, participovať na spoločných projektoch prináša stále úžitok a osoh pre obe zúčastnené strany. Pre vzájomné vzťahy je to veľký prínos, ktorý dokáže posúvať a zlepšovať kultúrne a sociálne podmienky v meste.

### Štatistiky

Celkové využívanie klasických kultúrnych statkov monitoring meria frekvenciami návštev a nákupov počas roka. Z hľadiska využívania kultúrnych hodnôt sú na prvých dvoch miestach literatúra a film. Knihu si raz za mesiac kúpilo vo všetkých sledovaných rokoch 7,8 % obyvateľov, raz za pol roka temer 30 % obyvateľov a raz za rok viac ako 40 % obyvateľov. Návštevnosť filmových predstavení býva vyrovnaná; mierne vzrastá. Výsledky monitorovania poukazujú aj na dlhodobu vyrovnanú záujem o divadelné predstavenia. Počet pravidelných návštevníkov, ktorí navštevujú divadlo raz za mesiac, ale aj počet tých, ktorí navštívili divadlo raz za pol roka, je dlhodobu stabilný. Systematicky rastie návštevnosť koncertov vážnej a populárnej hudby. Existuje aj málopočetná skupina pravidelných návštevníkov (3 - 4 % respondentov), ktorí navštevujú koncerty každý mesiac. Prítom sa dlhodobu zvyšuje počet tých, ktorí navštívili koncert raz za pol roka alebo jedenkrát za rok. Je to zrejme vyvolané rastúcim záujmom o koncerty populárnej a alternatívnej hudby. Segment prezentovania zbierok a ochrany kultúrneho dedičstva v monitoringu reprezentujú výtvarné a iné umenia, ľudové a tradičné umenie a múzejníctvo. V tomto segmente u nás prevažujú príležitostné a sezónne formy spotreby, ktoré možno v monitoringu posudzovať len množstvom návštev za rok. Návšteva folklórnych podujatí a múzeí je okrem toho pre väčšinu našich občanov charakteristickou dovolenkou kultúrnou aktivitou, ktorá priamo súvisí s dynamikou cestovného ruchu (12.6.2012, <http://www.nocka.sk/uploads/fd/c5/fdc56b5295544adb7e3625632921405f/4-monitoring-vysledkov-kp-2005-2008-no6-7-2009.pdf>).

### Trendy

Komplex opatrení na podporu súkromnej voľby domácností by mal v budúcnosti:

- stimulovať lepšie „previazanie“ súkromných výdavkov domácností s verejnými zdrojmi podpory kultúry. Určitá časť tejto podpory kultúrnych zariadení ponúkajúca svoje aktivity pre verejnosť musí byť variabilná, závislá od toho, či vyvolala odozvu, ktorá sa prejavuje vo veľkosti návštevnosti ap. Akými metódami to prepočítať je iná otázka: či u divadiel napr. podľa počtu obsadenosti ponúkaných miest, počtu repríz ap. Pokračovať by sa malo sofistikovanejšie s experimentom „kultúrnych poukazov“
- zefektívniť systém dlhodobšieho viazania subjektu stimulovaného trhového dopytu (cieľových skupín súčasných i budúcich „spotrebiteľov“ kultúry so stimulovanou trhovou ponukou kultúrnych inštitúcií
- rozšíriť systém permanentiek
- rozšíriť systém kultúrnych poukazov aj pre zamestnancov súkromných a verejných inštitúcií (a dotáciami ich kryť zo sociálneho fondu a u firm aj z iných zdrojov)
- uplatňovať bonusové body na cenu vstupenky, za ktoré návštevník po určitom počte dostane bezplatnú (alebo výrazne zľavnenú) vstupenku
- last minute zľavy na očakávanú nevyužitú ponuku
- zaviesť výrazne diferencované ceny na dopoludňajšie a popoludňajšie predstavenia (s prioritou pre dôchodcov a deti aj so sprievodom)
- zlepšiť využívanie stykov s podnikovým svetom ekonomiky pri podpore ich firemnej identity aj návštevou kultúrnych zariadení
- podporiť „umelecké školenie“ detí mimo školy ako budúcich aktívnych subjektov trhového dopytu zavedením odpočítateľnej položky z daňového základu domácností za tieto výdavky
- radikálne zlepšiť celý systém marketingu verejných kultúrnych inštitúcií (vo väzbe na odporúčanie č. 1 a č. 3)
- radikálne zlepšiť strategický manažment kultúrnych inštitúcií (v prepojení na prognózovanie ich vývoja, na manažment rizika podmienok ich ekonomického vývoja atď.)
- významne zlepšiť systém školskej a mimoškolskej výchovy mládeže ku kultúre (12.6.2012, <http://www.nocka.sk/uploads/fd/c5/fdc56b5295544adb7e3625632921405f/4-monitoring-vysledkov-kp-2005-2008-no6-7-2009.pdf>).

### Prognóza cieľovej skupiny

#### Veková skupina 30 – 44

Predpokladaný počet obyvateľov vo vekovej skupine 30-44												
	2023	2024	2025	2026	2027	2028	2029	2030	2031	2032	2033	
30-34	1696	1660	1623	1587	1551	1515	1479	1442	1406	1370	1334	
35-39	1859	1861	1864	1866	1868	1871	1873	1875	1878	1880	1882	
40-44	1747	1753	1759	1765	1771	1777	1783	1789	1794	1800	1806	
30-34 - pr. Index				0,976	% nárast – 30-34							-21
35-39 - pr. Index				1,001	% nárast – 35-39							1
40-44 - pr. Index				1,003	% nárast – 40-44							3
Abs. nárast											-280	
% z celkového počtu obyvateľov - 2022											22,53	
% z celkového počtu obyvateľov - 2032											22,37	

Vekové skupiny od 30 do 44 rokov predpokladajú heterogénny vývoj. V skupine od 30 – 34 sa predpokladá pokles o 21 %. Nárast sa predpokladá v skupine od 40 – 44 rokov. Tieto skupiny obyvateľov sú spotrebiteľmi bežných komunálnych služieb. Nižšie vekové skupiny tiež preferujú možnosti aktívneho trávenia voľného času. V absolútnom vyjadrení by mal počet obyvateľov v tejto vekovej skupine klesnúť o 280. Kým v roku 2023 sa predpokladá celkový podiel na 22,53 %, do roku 2033 by tento podiel mal stúpnuť na 22,37 %.

#### Veková skupina 60 –

Predpokladaný počet obyvateľov vo vekovej skupine 60 +											
	2023	2024	2025	2026	2027	2028	2029	2030	2031	2032	2033
60-64	1614	1640	1665	1691	1717	1743	1769	1795	1820	1846	1872
65-69	1494	1562	1631	1699	1768	1836	1905	1974	2042	2111	2179
70-74	933	976	1019	1062	1105	1148	1190	1233	1276	1319	1362
75-79	474	482	490	497	505	513	520	528	536	543	551
80-84	277	275	273	271	269	267	265	263	262	260	258
85-89	173	178	183	187	192	197	202	207	211	216	221
90-94	62	64	65	67	69	70	72	73	75	76	78
95-99	16	17	17	18	19	19	20	21	22	22	23
100-104	3	3	2	2	2	2	2	2	2	2	2
105-109	1	1	1	1	1	2	2	2	2	2	2
60+ – pr. Index				1,026	% nárast – 60+						30
Abs. nárast											1501
% z celkového počtu obyvateľov - 2021											21,44
% z celkového počtu obyvateľov - 2031											29,17

Celkový nárast v seniorskej kategórii sa predpokladá až vo výške 30 %. Celkový podiel obyvateľstva po 60 roku by mal stúpnuť na 29,17 %. V absolútnom vyjadrení by malo ísť o 1501 obyvateľov. Pre túto skupinu obyvateľov mesto už v súčasnosti zabezpečuje ponuku sociálnych služieb.

## 2.15. UBYTOVACIE ZARIADENIA

Mesto Trebišov eviduje v súčasnosti na svojom území nedostatok ubytovacích zariadení (funkčné i mimo prevádzky).

### Wellness hotel Mestská plaváreň

Wellness hotel Mestská plaváreň ponúka ubytovanie v Trebišove. Ubytovanie poskytuje krytý bazén, fitnesscentrum, reštauráciu a bezplatné Wi-Fi. Klimatizované izby majú priestor na posedenie a súkromnú kúpeľňu so sprchovacím kútom, županmi a papučami. K vybaveniu patrí aj káblová TV s plochou obrazovkou a trezor. Izby v ubytovaní Wellness hotel Mestská plaváreň sú vybavené posteľnou bielizňou a uterákmi. V ubytovaní sa podávajú raňajky formou bufetu alebo à la carte raňajky. V ubytovaní Wellness hotel Mestská plaváreň môžu hostia využívať saunu a vírivku. Mestá Košice a Sárospatak sú od ubytovania vzdialené 45 km. Medzinárodné letisko Košice, ktoré je k ubytovaniu Wellness hotel Mestská plaváreň najbližšie, sa nachádza vo vzdialenosti 60 km (12.5.2023, <https://www.booking.com/hotel/sk>).

### Hotel Zemplín

Trojhviezdičkový Hotel Zemplín sa nachádza v Trebišove 30 km od Zemplínskej Šíravy a 25 km od Zemplínskeho hradu. V tomto 3-hviezdičkovom hoteli je k dispozícii bezplatné Wi-Fi, reštaurácia a bar. V každej hotelovej izbe nájdete písací stôl, TV s plochou obrazovkou, súkromnú kúpeľňu, posteľnú bielizeň a uteráky. K vybaveniu každej ubytovacej jednotky patrí chladnička. Hotel Zemplín ponúka raňajky à la carte. Personál recepcie hovorí anglicky, česky, maďarsky a poľsky. Medzinárodné letisko Košice, ktoré je k ubytovaniu najbližšie, sa nachádza vo vzdialenosti 60 km (12.5.2023, <https://www.booking.com/hotel/sk>).

### Penzión MELIS

Ubytovanie Penzión MELIS sa nachádza v Trebišove 25 km od Zemplínskej Šíravy. Ponúka ubytovanie so spoločenskou miestnosťou, bezplatným súkromným parkoviskom, záhradou a terasou. Penzión s bezplatným Wi-Fi je vzdialený asi 50 km od Dómu sv. Alžbety a 47 km od Steel Arény. Ubytovacie zariadenie je nefajčiarske a nachádza sa 45 km od Železničnej stanice Košice. Všetky izby majú súkromnú kúpeľňu so sprchovacím kútom a bezplatnými toaletnými potrebami a niektoré aj kuchynku s chladničkou. K vybaveniu ubytovacích jednotiek patrí klimatizácia, trezor a TV s plochou obrazovkou. V penzióne sa podávajú à la carte raňajky. Zemplínsky hrad sa nachádza 33 km a Hrnčiarska ulica 46 km od Penziónu MELIS. Medzinárodné letisko Košice, ktoré je k ubytovaniu najbližšie, sa nachádza vo vzdialenosti 55 km (12.5.2023, <https://www.booking.com/hotel/sk>).

Ubytovanie internátneho typu poskytuje DSA.

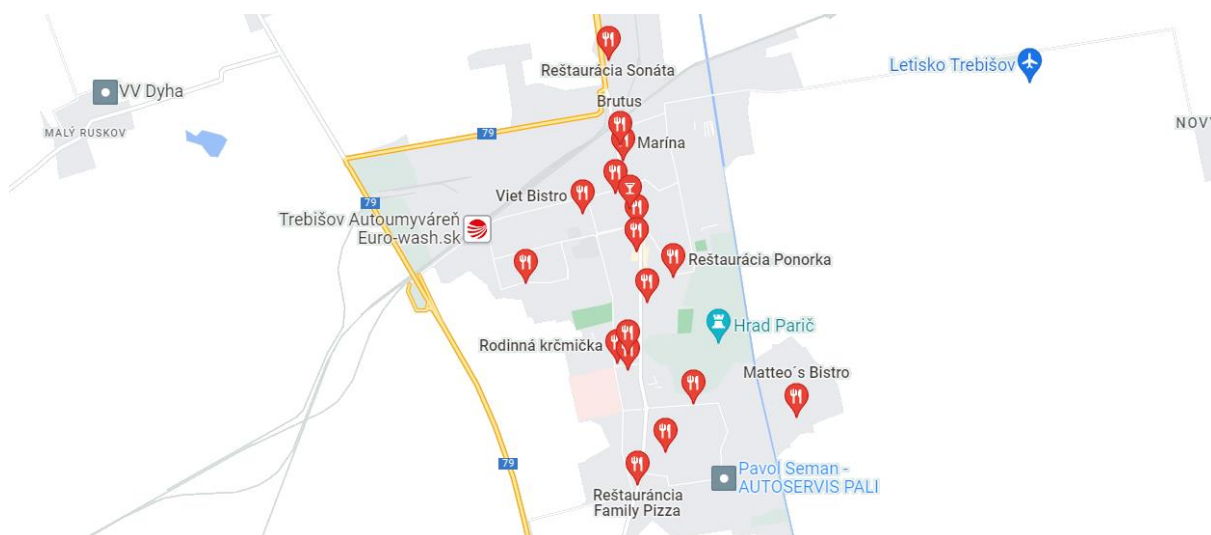
## 2.16. STRAVOVACIE A REŠTAURAČNÉ SLUŽBY

V meste je dostatok reštauračných zariadení, ktoré poskytujú každodenné stravovanie, ale aj možnosť usporiadania rodinných osláv, svadieb, stužkových a iných osláv. Väčšina stravovacích zariadení je alokovaných v centrálnej zóne mesta pozdĺž hlavnej komunikácie M.R.Štefánika.

názov:	Pizzeria Vulcano	adresa:	Záhradná 19, Trebišov
adresa:	Gorkého 33, Trebišov	kategória:	Pizzeria, Donáška
kategória:	Pizzeria	názov:	XL BREAK
názov:	Vera Restaurant	adresa:	M.R.Štefánika 1805/1, Trebišov
adresa:	MILHOSTOVSKÁ 192, TREBIŠOV	kategória:	Reštaurácia, Bar
kategória:	Reštaurácia	názov:	Taumi
názov:	Hasclub	adresa:	M.R.Štefánika 42, Trebišov
adresa:	M.R.Štefánika 34, Trebišov	kategória:	Reštaurácia, Bar
kategória:	Reštaurácia, Pizzeria, Kaviareň	názov:	Pizzéria Marco
názov:	Sonáta	adresa:	Hviezdoslavova 1, Trebišov
adresa:	Cukrovarská 26, Trebišov	kategória:	Reštaurácia, Pizzeria, Bar
kategória:	Reštaurácia	názov:	Hotel Zemplín
názov:	Reštaurácia Amadeus	adresa:	M. R. Štefánika 861, Trebišov
adresa:	M. R. Štefánika 50, Trebišov	kategória:	Reštaurácia, Kaviareň
kategória:	Reštaurácia, Pizzeria	názov:	Pizza DONATELLO
názov:	Reštaurácia u Dasima	adresa:	Zaborskeho 1, Trebišov
adresa:	M.R.Štefánika 2389, Trebišov	kategória:	Pizzeria, Donáška
kategória:	Reštaurácia	názov:	Bigburger Trebišov
názov:	Fontána	adresa:	Čsl. armády 1174/7, Trebišov
adresa:	M. R. Štefánika 1941, Trebišov	kategória:	Reštaurácia, Bufet
kategória:	Reštaurácia, Bar	názov:	Reštaurácia MARÍNA
názov:	Jedáleň Brutus	adresa:	M. R. Štefánika 73, Trebišov
adresa:	M. R. Štefánika 67/7, Trebišov	kategória:	Reštaurácia
kategória:	Reštaurácia	názov:	Hotel ŠPORTCLUB
názov:	Matteo´s Bistro	adresa:	J. Kostru 1, Trebišov
adresa:	Paričovská 2322/87, Trebišov	kategória:	Reštaurácia, Pub, Bufet
kategória:	Reštaurácia, Bar	názov:	Pizzeria 69
názov:	CORSO pizza	adresa:	Gorkeho 1, Trebišov
adresa:		kategória:	Pizzeria, Donáška

Okrem uvedených reštauračných zariadení sa v meste nachádzajú aj reštaurácia Ponorka (Škultétyho 2281/20A, 075 01 Trebišov), Mladost' (SOŠSaP sv. Jozafáta, Komenského 1963/10, Trebišov) a Zemplín (M.R.Štefánika 861/230, 075 01 Trebišov).





Obrázok: Ponuka stravovacích služieb v meste Trebišov mimo školského stravovania

Zdroj: <https://www.google.com/maps/search/re%C5%A1taur%C3%A1cie+trebi%C5%A1ov/@48.6253282,21.6859772,13.52z?entry=ttu>, 10.5.2023.

## 2.17. CESTOVNÝ RUCH

Rekreačné územie je na riešenom území mesta zastúpené plochami športových zariadení a ihrísk, ktoré sú sústredené v hlavnom športovom areály mesta v jeho východnej časti severne od mestského parku. Záhradkárske osady sa nachádzajú východne od toku Trnávka, na lokalite Orišky a Sady a pri ceste I/79. Plochy prímestskej rekreácie sú zastúpené lesoparkom mesta. Samostatné plochy stredísk rekreácie a turizmu, prímestské rekreačné areály a plochy súkromnej chatovej rekreácie sa na riešenom území mesta nenachádzajú.

Celé záujmové územie mesta je atraktívne z hľadiska rozvoja najmä poznávacej rekreácie a turizmu. Najmä Tokajská vinohradnícka turistická cesta je z hľadiska poznávacieho turizmu vysoko atraktívna a perspektívna a leží na významnom medzinárodnom turistickom ťahu Poľsko – Svidník – Domaša – Vranov nad Topľou – Trebišov – Maďarsko. V záujmovom území mesta sú pre dennú a koncom týždňovú rekreáciu k dispozícii jestvujúce celoročné strediská rekreácie a turizmu Veľaty – Mária, Byšta, Dargov a celoštátne letné strediská rekreácie a turizmu s pobytom pri vode v RÚC Domaša a Zemplínska Šírava. Plánuje sa realizácia regionálnych stredísk rekreácie a turizmu Kašov, Kysta a areálu termálnych kúpalísk v Borši a Svinici – Ďurkov. Požiadavky obyvateľov mesta Trebišov na dennú rekreáciu zabezpečujú rekreačné územia mesta zastúpené systémom voľných rekreačných plôch v prírode a v meste (hlavný mestský park a lesopark) a viacúčelových športových areálov v zastavanom území mesta.

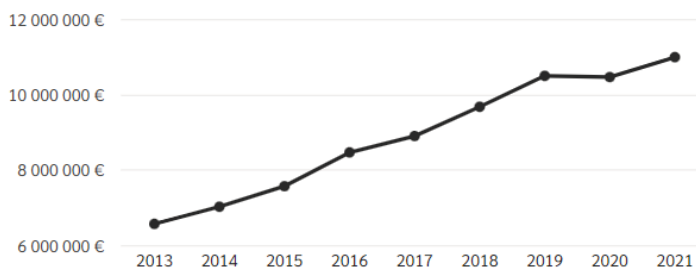
Z hľadiska poznávacieho turizmu sa na riešenom území nachádzajú atraktivity turizmu, a to kaštieľ s múzeom v historickom parku, mauzóleum rodiny J. Andrássyho a zrúcaniny hradu Parič. Prímestská denná rekreácia je zabezpečovaná v mestskom historickom parku a lesoparku mesta Trebišov (ÚPN, Trebišov, 2011 - 2019).

## 2.18. REKAPITULÁCIA ROZPOČTU MESTA A FINANČNÉ ZDRAVIE MESTA TREBIŠOV

Nasledujúca časť prezentuje štruktúru príjmov a výdavkov mesta a ich porovnanie s priemerom miest na Slovensku za posledný sledovaný rok 2021. Grafy prezentujú vývoj jednotlivých položiek od roku 2013. Posledná časť prezentuje výsledné finančné zdravie mesta Trebišov.

<b>Spolu za rok</b>	<b>2021</b>		
<b>Ekonomická klasifikácia príjmy</b>			
<b>Spolu</b>	<b>29 473 468 €</b>		
<b>názov</b>	<b>suma</b>	<b>podiel z celku / podiel v rámci skupiny</b>	<b>priemer miest</b>
<b>Daňové príjmy</b>	<b>11 004 698 €</b>	<b>37 %</b>	<b>48 %</b>

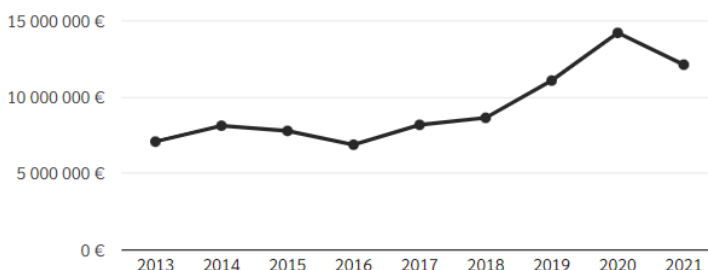
Dane z príjmov a kapitálového majetku	9 256 567 €	84 %	74 %
Dane z majetku	937 774 €	9 %	17 %
Dane za tovary a služby	804 714 €	7 %	9 %
Sankcie uložené v daňovom ...	5 644 €	0 %	0 %



Obrázok: Vývoj daňových príjmov v meste Trebišov

Zdroj: 10.5.2023, <http://www.hospodarenieobci.sk/>

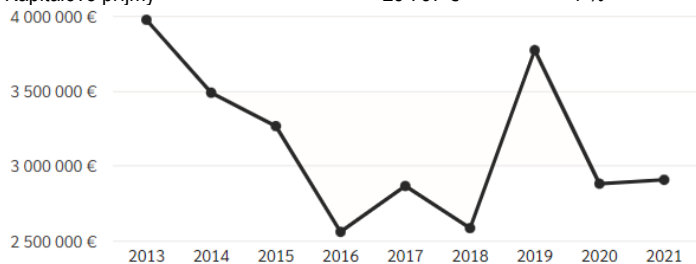
<b>Granty a transfery</b>	<b>12 127 629 €</b>	<b>41 %</b>	<b>31 %</b>
Tuzemské bežné granty a transfery	12 127 629 €	100 %	99 %



Obrázok: Vývoj grantov a transferov v meste Trebišov

Zdroj: 10.5.2023, <http://www.hospodarenieobci.sk/>

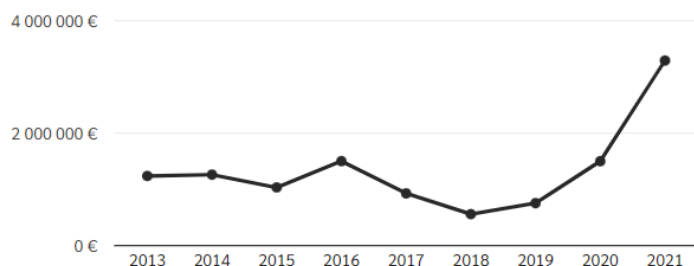
<b>Nedaňové príjmy</b>	<b>2 909 463 €</b>	<b>10 %</b>	<b>10 %</b>
Administratívne poplatky a iné ....	2 142 578 €	74 %	52 %
Iné nedaňové príjmy	394 142 €	14 %	10 %
Príjmy z podnikania a z vlastníctva ...	346 986 €	12 %	29 %
Kapitálové príjmy	25 757 €	1 %	9 %



Obrázok: Vývoj nedaňových príjmov v meste Trebišov

Zdroj: 10.5.2023, <http://www.hospodarenieobci.sk/>

<b>Príjmy z transakcií s finančnými ....</b>	<b>3 291 788 €</b>	<b>11 %</b>	<b>8 %</b>
Z ostatných finančných operácií	3 291 788 €	100 %	98 %



Obrázok: Vývoj príjmov z transakcií v meste Trebišov

Zdroj: 10.5.2023, <http://www.hospodarenieobci.sk/>

<b>Prijaté úvery, pôžičky a návratné ....</b>	<b>139 890 €</b>	<b>0 %</b>	<b>4 %</b>
Tuzemské úvery, pôžičky ....	139 890 €	100 %	100 %

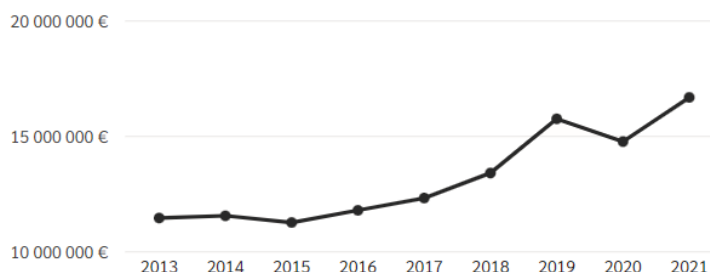


Obrázok: Vývoj prijatých úverov a pôžičiek v meste Trebišov

Zdroj: 10.5.2023, <http://www.hospodarenieobci.sk/>

## Zdroje príjmy

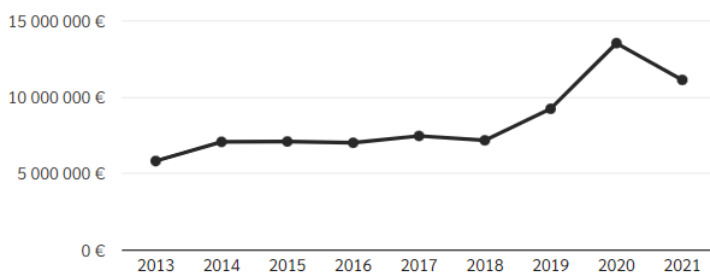
<b>Vlastné zdroje</b>	<b>16 686 367 €</b>	<b>57 %</b>	<b>65 %</b>
Vlastné príjmy obcí a VÚC, ...	14 921 270 €	89 %	89 %
Iné zdroje vyššie neuvedené	1 740 515 €	10 %	9 %
Zdroje z predaja majetku	24 582 €	0 %	1 %



Obrázok: Vývoj vlastných zdrojov v meste Trebišov

Zdroj: 10.5.2023, <http://www.hospodarenieobci.sk/>

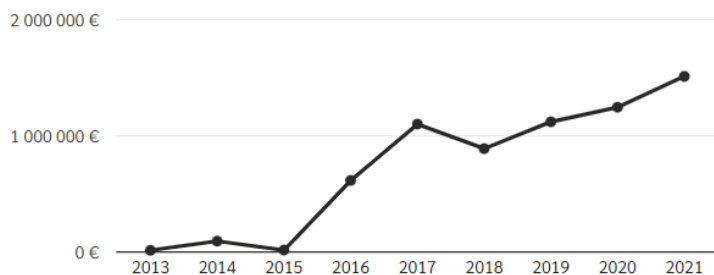
<b>Zo štátneho rozpočtu</b>	<b>11 134 768 €</b>	<b>38 %</b>	<b>28 %</b>
Zo štátneho rozpočtu	9 241 487 €	83 %	90 %
Zdroje z predchádzajúcich rokov	1 893 280 €	17 %	9 %



Obrázok: Vývoj príjmov zo štátneho rozpočtu v meste Trebišov

Zdroj: 10.5.2023, <http://www.hospodarenieobci.sk/>

<b>Iné zdroje a vybrané ....</b>	<b>1 512 443 €</b>	<b>5 %</b>	<b>4 %</b>
Iné zdroje	863 002 €	57 %	34 %
Vybrané finančné prostriedky a ...	649 441 €	43 %	66 %



Obrázok: Vývoj iných zdrojov a finančných výpomocí v meste Trebišov  
 Zdroj: 10.5.2023, <http://www.hospodarenieobci.sk/>

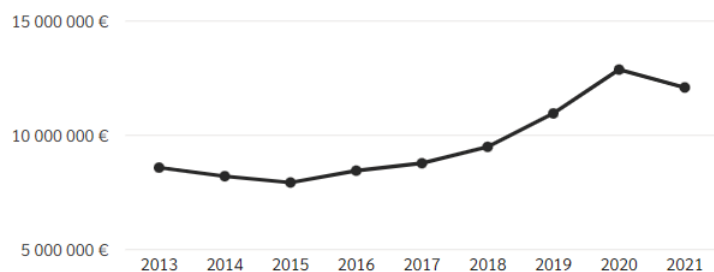
<b>Bankové úvery</b>	<b>139 890 €</b>	<b>0 %</b>	<b>3 %</b>
Bankové úvery bez štátnej záruky	139 890 €	100 %	98 %



Obrázok: Vývoj bankových úverov v meste Trebišov  
 Zdroj: 10.5.2023, <http://www.hospodarenieobci.sk/>

## Výdavky

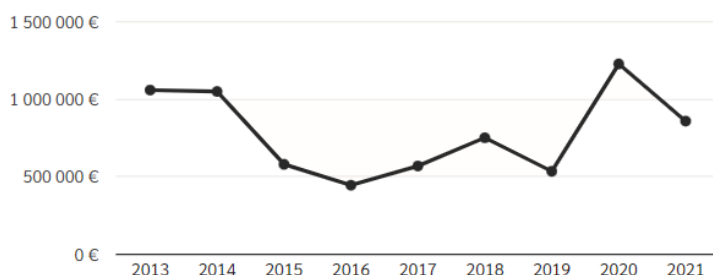
<b>Spolu</b>	<b>28 518 143 €</b>		
<b>Vzdelávanie</b>	<b>12 089 726 €</b>	<b>42 %</b>	<b>37 %</b>
Predprimárne a primárne vzdelávanie	7 711 401 €	64 %	43 %
Sekundárne vzdelávanie	2 015 477 €	17 %	27 %
Vzdelávanie nedefinované podľa úrovne	1 291 034 €	11 %	17 %
Vedľajšie služby v školstve	1 016 209 €	8 %	12 %
Vzdelávanie inde neklasifikované	55 605 €	0 %	1 %



Obrázok: Vývoj výdavkov na vzdelávanie v meste Trebišov  
 Zdroj: 10.5.2023, <http://www.hospodarenieobci.sk/>

<b>Ekonomická oblasť</b>	<b>859 033 €</b>	<b>3 %</b>	<b>13 %</b>
Doprava	662 063 €	77 %	83 %
Ťažba, výroba a výstavba	124 700 €	15 %	9 %
Všeobecná ekonomická, obchodná ...	71 962 €	8 %	3 %
Poľnohospodárstvo, lesníctvo, rybn...	306 €	0 %	1 %

Komunikácia 1 € 0 % 1 %

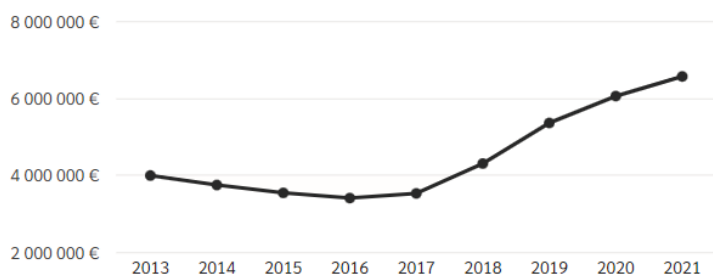


Obrázok: Vývoj výdavkov na ekonomickú oblasť v meste Trebišov

Zdroj: 10.5.2023, <http://www.hospodarenieobci.sk/>

**Všeobecné verejné služby 6 574 010 € 23 % 17 %**

Výkonné a zákonodarné orgány, ..	3 138 781 €	48 %	79 %
Transfery všeobecnej povahy ...	2 756 616 €	42 %	2 %
Transakcie verejného dlhu	585 896 €	9 %	16 %
Všeobecné služby	60 087 €	1 %	3 %
Všeobecné verejné služby inde ....	32 631 €	0 %	1 %

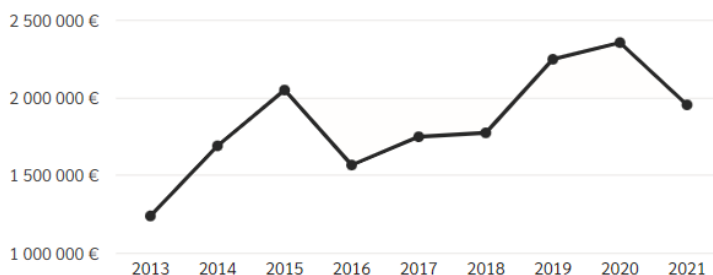


Obrázok: Vývoj výdavkov na všeobecné verejné služby v meste Trebišov

Zdroj: 10.5.2023, <http://www.hospodarenieobci.sk/>

**Bývanie a občianska vybavenosť 1 955 617 € 7 % 7 %**

Rozvoj obcí	1 052 373 €	54 %	57 %
Bývanie a občianska vybaveno...	638 151 €	33 %	18 %
Verejné osvetlenie	236 667 €	12 %	17 %
Rozvoj bývania	28 426 €	1 %	8 %

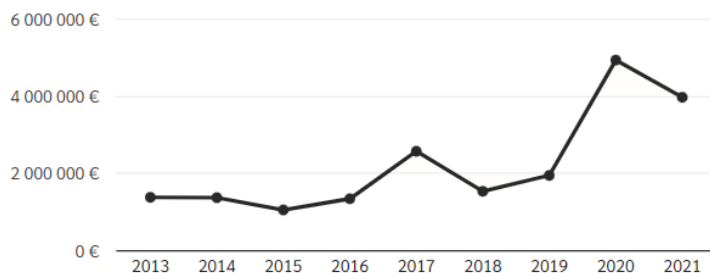


Obrázok: Vývoj výdavkov na bývanie v meste Trebišov

Zdroj: 10.5.2023, <http://www.hospodarenieobci.sk/>

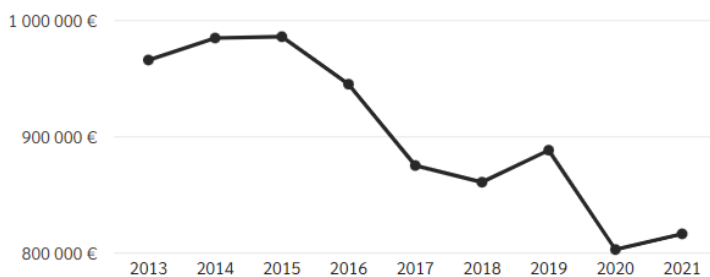
**Rekreácia, kultúra a náboženstvo 3 977 465 € 14 % 8 %**

Rekreačné a športové služby	3 604 718 €	91 %	49 %
Kultúrne služby	253 853 €	6 %	42 %
Náboženské a iné spoločenské služby	118 895 €	3 %	4



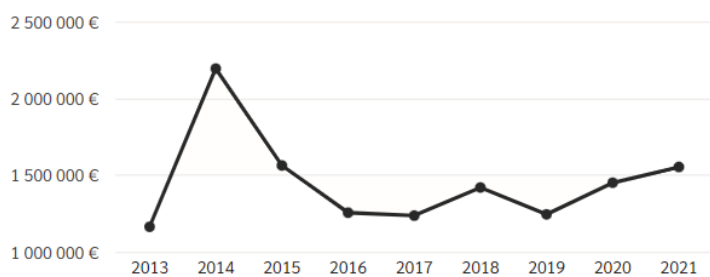
Obrázok: Vývoj výdavkov na rekreáciu, kultúru a náboženstvo v meste Trebišov  
 Zdroj: 10.5.2023, <http://www.hospodarenieobci.sk/>

<b>Sociálne zabezpečenie</b>	<b>816 506 €</b>	<b>3 %</b>	<b>6 %</b>
Staroba	453 140 €	55 %	75 %
Rodina a deti	244 272 €	30 %	6 %
Sociálna pomoc občanom v ...	117 595 €	14 %	11 %
Sociálne zabezpečenie inde ...	1 498 €	0 %	1 %
Choroba, invalidita a ťažké ...	0 €	0 %	6 %



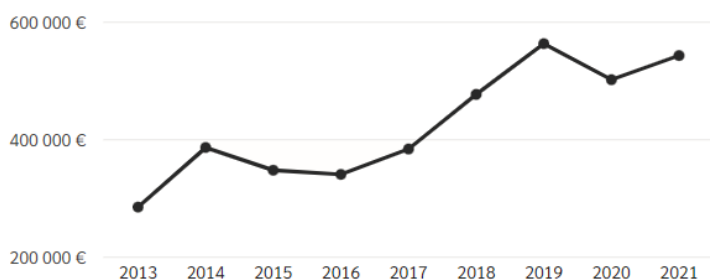
Obrázok: Vývoj výdavkov na sociálne zabezpečenie v meste Trebišov  
 Zdroj: 10.5.2023, <http://www.hospodarenieobci.sk/>

<b>Ochrana životného prostredia</b>	<b>1 556 236 €</b>	<b>5 %</b>	<b>8 %</b>
Nakladanie s odpadmi	1 402 394 €	90 %	82 %
Ochrana životného prostredia....	153 842 €	10 %	11 %



Obrázok: Vývoj výdavkov na ochranu životného prostredia v meste Trebišov  
 Zdroj: 10.5.2023, <http://www.hospodarenieobci.sk/>

<b>Verejný poriadok a bezpečnosť</b>	<b>543 101 €</b>	<b>2 %</b>	<b>3 %</b>
Policajné služby	506 683 €	93 %	95 %
Ochrana pred požiarmi	36 419 €	7 %	4 %



Obrázok: Vývoj výdavkov na poriadok a bezpečnosť v meste Trebišov

Zdroj: 10.5.2023, <http://www.hospodarenieobci.sk/>

Zdravníctvo inde neklasifikované	146 448 €	1 %	1 %
Ochrana, podpora a rozvoj ....	146 448 €	100 %	37 %

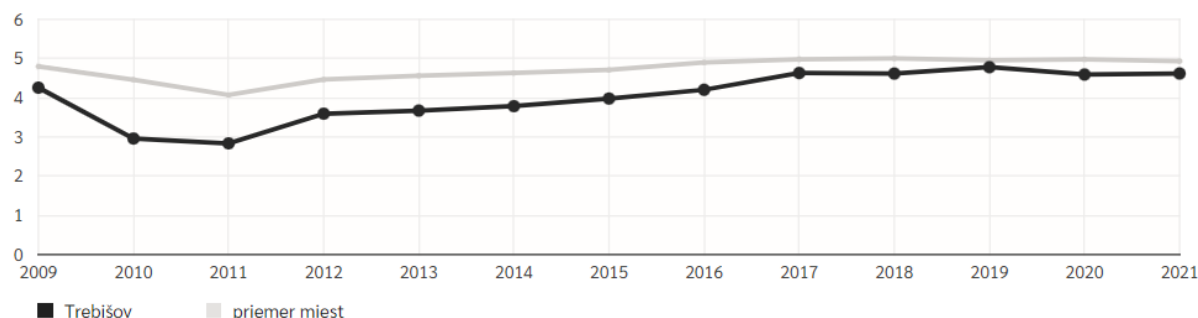


Obrázok: Vývoj výdavkov na obranu v meste Trebišov

Zdroj: 10.5.2023, <http://www.hospodarenieobci.sk/>

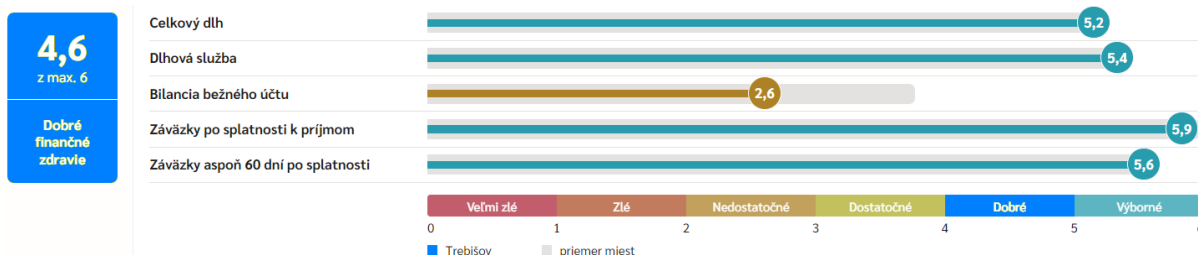
## Finančné zdravie mesta Trebišov

Celkové skóre finančného zdravia mesta Trebišov sa počíta ako vážený priemer zo skóre, ktoré dosiahla každá z jeho piatich zložiek - Celkový dlh, Dlhová služba, Bilancia bežného účtu, Závazky po lehote splatnosti a Závazky aspoň 60 dní po splatnosti. Tieto zložky majú váhu postupne 30 %, 10 %, 30 %, 15 % a 15 %. Mesto Trebišov dosiahlo skóre **4,6**.



Obrázok Vývoj finančného zdravia mesta Trebišov

Zdroj: 22.5.2023, <http://www.hospodarenieobci.sk/>



Obrázok Aktuálny stav finančného zdravia mesta Trebišov

Zdroj: 22.5.2023, <http://www.hospodarenieobci.sk/>

## 2.19. SAMOSPRÁVA

Vzťah samospráva – občan si vyžaduje vypracovať projekt klientskeho prístupu riešiaci ako, vzťah zamestnancov úradu, tak aj poslancov ku občanom a návštevníkom mesta.

### Manažment a správa mesta

Súčasná zariadenia verejnej správy a administratívy reprezentuje mestský úrad. Mestský úrad je výkonným orgánom mestského zastupiteľstva a primátora mesta Trebišov. Mestský úrad zabezpečuje organizačné a

administratívne veci mestského zastupiteľstva a primátora mesta ako aj orgánov zriadených mestským zastupiteľstvom. Mestské zastupiteľstvo v Trebišove je zložené z 24 poslancov. Predstaviteľom a najvyšším výkonným orgánom mesta Trebišov je primátor. Je štatutárnym orgánom mesta v majetkovoprávných i v pracovnoprávných vzťahoch. Pod právomoc primátora spadá činnosť zástupcu primátora a mestského úradu.

Mesto je samostatný územný samosprávny a správny celok Slovenskej republiky; združuje osoby, ktoré majú na jeho území trvalý pobyt. Mesto je právnickou osobou, ktorá za podmienok ustanovených zákonom samostatne hospodári s vlastným majetkom a s vlastnými príjmami. Základnou úlohou mesta pri výkone samosprávy je starostlivosť o všestranný rozvoj jeho územia a o potreby jeho obyvateľov. Mestu pri výkone samosprávy možno ukladať povinnosti a obmedzenia len zákonom a na základe medzinárodnej zmluvy. Mesto má právo združovať sa s inými mestami alebo obcami v záujme dosiahnutia spoločného prospechu. Mesto samostatne rozhoduje a uskutočňuje všetky úkony súvisiace so správou mesta a jeho majetku, všetky záležitosti, ktoré ako jeho samosprávnu pôsobnosť upravuje osobitný zákon (416/2001 Z.z. v znení neskorších predpisov), ak takéto úkony podľa zákona nevykonáva štát alebo iná právnická osoba alebo fyzická osoba. Orgánmi mesta sú:

Mestské zastupiteľstvo  
primátor mesta

Mestské zastupiteľstvo je zastupiteľský zbor mesta zložený z poslancov zvolených v priamych voľbách obyvateľmi mesta. Volebné pravidlá upravuje osobitný predpis (zákon č.180/2014 Z. z. o podmienkach výkonu volebného práva a o zmene a doplnení niektorých zákonov). Funkčné obdobie mestského zastupiteľstva sa končí zložením sľubu poslancov novozvoleného mestského zastupiteľstva na štyri roky. Primátor je predstaviteľom mesta a jeho najvyšším výkonným orgánom. Funkcia primátora je verejnou funkciou. Funkčné obdobie primátora sa skončí zložením sľubu novozvoleného primátora. Spôsob voľby primátora upravuje osobitný zákon (zákon č.180/2014 Z. z. o podmienkach výkonu volebného práva a o zmene a doplnení niektorých zákonov). Mestský úrad zabezpečuje organizačné a administratívne veci mestského zastupiteľstva a primátora, ako aj orgánov zriadených mestským zastupiteľstvom.

## Štátna správa

Nasledujúca tabuľka prezentuje príslušnosť obyvateľov k jednotlivým úradom špecializovanej štátnej správy.

Príslušnosť k obyvateľom k úradom ŠŠS	
Sídlo matričného úradu	Trebišov
Sídlo pracoviska daňového úradu	Trebišov
Sídlo pracoviska Obvodného oddelenia policajného zboru	Trebišov
Sídlo Okresného súdu	Trebišov
Sídlo Okresného riaditeľstva Hasičského a záchranného zboru	Trebišov
Sídlo pracoviska okresného úradu	Trebišov
Sídlo Územnej vojenskej správy	Košice
Sídlo územného Úradu práce, sociálnych vecí a rodiny	Trebišov
Sídlo Okresného úradu životného prostredia	Trebišov
ŠÚ SR	

## Bezpečnosť

Kriminalita v meste je primárne podmienená zlou ekonomickou a sociálnou situáciou niektorých vybraných skupín obyvateľstva. Práve z uvedeného dôvodu najvyššie % trestnej činnosti pripadá na všeobecné trestné činy. Drobné trestné činy (presahujúce hranicu minimálnej mzdy) sú spojené hlavne s vlámaniami do obydľí, poškodzovanie cudzej veci a inými aktivitami.

Medzi všeobecné trestné činy patrí majetková, násilná, mravnostná a tzv. ostatná kriminalita, ktorú reprezentujú trestné činy ako výtržníctvo, ale aj marenie výkonu úradného rozhodnutia.

Pod pojmom zostávajúce trestné činy rozumieme napríklad zanedbanie povinnej výživy, ublíženie na zdraví z nedbanlivosti, dopravné nehody, týranie zvierat a pod (<http://px-web.statistics.sk/PXWebSlovak/index.htm>, 20.10.2020).

## Mestská polícia



V meste je zriadená aj mestská polícia. Mestská polícia je poriadkový útvar pôsobiaci pri zabezpečovaní všeobecných vecí verejného poriadku, ochrany životného prostredia v meste Trebišov a plnení úloh vyplývajúcich zo všeobecne záväzných nariadení mesta Trebišov, z uznesení mestského zastupiteľstva a z rozhodnutí primátora mesta. Mestskú políciu zriaďuje a zrušuje mesto všeobecne záväzným nariadením. Náčelníka (veliteľa) mestskej polície na návrh primátora vymenúva a odvoláva mestské zastupiteľstvo. Činnosť mestskej polície upravuje Zákon Slovenskej národnej rady č. 564/1991 Zb. v znení neskorších predpisov. Medzi hlavné úlohy mestskej polície patrí: zabezpečovať verejný poriadok v meste Trebišov, chrániť majetok mesta a občanov pred poškodením, zničením alebo zneužitím, dbať na ochranu životného prostredia v meste, dbať na dodržiavanie poriadku, čistoty a hygieny v uliciach a na iných verejných priestranstvách alebo verejne dostupných miestach, vykonávať všeobecne záväzné nariadenia mesta, uznesenia mestského zastupiteľstva a rozhodnutia starostu, ukladať a vyberať v blokovom konaní pokuty za priestupky ustanovené osobitným predpisom a tiež za priestupky proti bezpečnosti a plynulosti cestnej premávky spáchané neuposluchnutím zákazu, ktorý vyplýva z miestnej úpravy cestnej premávky, oznamovať príslušným orgánom porušenie právnych predpisov, ktoré zistí pri plnení svojich úloh a ktorých riešenie nepatrí do pôsobnosti mesta.

Súčasná vybavenosť polície je na priemernej úrovni, kde policajti majú k dispozícii služobné vozidlá, materiálne ako aj technické pomôcky, pre ich výkon služby. Policajti zaradení na tunajšom OO PZ sú vzdelávaní na základných, špecializovaných školách alebo akadémii PZ, kde im sú poskytnuté základné ako aj špecializované informácie, ktoré sú následne používané v praxi. Taktiež sa policajti môžu zúčastňovať rôznych školení a kurzov.

Odborné vzdelávanie a výcvik policajtov MsP sú vykonávané na pravidelných pracovných poradách MsP, na samostatných školeniach, kurzoch alebo prednáškach, ktoré prebiehajú podľa harmonogramu počas celého roka

### **Štátna polícia**

Mesto Trebišov spadá pod OO PZ Trebišov Nám. Mieru 1496/6, 075 01 Trebišov. Pod oddelenie spadajú nasledujúce samosprávy: Trebišov, Čelovce, Kožuchov, Nižný žipov, Nový Ruskov, Plechotice, Stanča, Vojčice, Zemplínska Nová Ves, Zemplínske Hradište

Policajti Obvodného oddelenia v Trebišove pôsobia najmä na úseku ochrany verejného poriadku, boja proti trestnej činnosti, bezpečnosti a plynulosti cestnej premávky, dokladov a evidencií, odhaľovania, objasňovania, oznamovania a prejednávania priestupkov a zisťovania ich páchatelov, trestného konania, kontroly v rámci pohraničného územia, správy štátnej hranice, kontroly vnútorných hraníc pri ich dočasnom obnovení. V rámci uvedeného oddelenia sú vytvorené aj miesta starší referenti špecifikácia práca v komunitách, v rámci svojej služobnej činnosti realizujú aj rôzne preventívne aktivity (prednášky, besedy) najmä na základných školách, špeciálnych základných školách, v detských domovoch, kde táto ich činnosť je následne prezentovaná v mesačnej správe o stave verejného poriadku.

### **Monitorovacie a kamerové systémy v meste**

V súčasnosti Mestská polícia Trebišov disponuje 56 ks kamier zapojených do mestského kamerového systému a výstupy z neho, či už ide o fotografie alebo prezeranie záznamov, sú poskytované, na základe písomnej žiadosti, aj príslušným útvarom PZ. Vo všetkých prípadoch boli tieto záznamy použité ako dôkazový materiál pri rôznych druhoch trestnej činnosti, či už násilného alebo majetkového charakteru, akými sú napr. krádež, dopravné nehody, poškodenia motorových vozidiel, lúpežné prepadnutia, výtržníctva, ublíženia na zdraví a iné.

Mestská polícia v Trebišove chce aj v budúcnosti pokračovať v trende rozširovania kamerového systému, resp. v jeho modernizácii, o čom svedčí aj podanie žiadosti o poskytnutie dotácie zo štátneho rozpočtu na financovanie projektu v oblasti prevencie kriminality pre rok 2018, v rámci ktorého má Mesto Trebišov záujem na ďalšom rozšírení kamerového systému o 8 nových kamier (<https://www.trebisov.sk/mestska-policia/mestsky-kamerovy-system>, 20.5.2023).

## 2.21. IDENTIFIKÁCIA HLAVNÝCH VONKAJŠÍCH FAKTOROV ROZVOJA ÚZEMIA A ANALÝZA VPLYVU VONKAJŠIEHO PROSTREDIA NA VÝVOJ SITUÁCIE V ÚZEMÍ

**Mesto Trebišov** je súčasťou Košického kraja. Košický kraj je ostatný vidiecky, pomaly rastúci región SR, s dlhodobou vysokou mierou nezamestnanosti, vysokým stupňom pripravenosti na inovácie, priemerne atraktívny a konkurencieschopný, ale rozvíjajúci sa a konvergujúci mimo centra rozvojových aktivít EÚ a s možnosťou cezhraničnej spolupráce s Maďarskou republikou a Ukrajinou. Analýza hospodárskej a sociálnej situácie a hodnotenie vnútorného potenciálu regiónu Košický kraj (KK) je rozlohou štvrtým najväčším krajom SR (13,8 % územia), ale počtom obyvateľov druhým najväčším (14,3 % z celkového počtu obyvateľstva SR) a hustotou zaľudnenia 114,8 obyvateľov na km<sup>2</sup> patrí k priemerne obývaným krajom. Podľa stupňa urbanizácie patrí medzi ostatné vidiecke regióny (55,7 % mestského obyvateľstva). Aj v tomto kraji sa začína prejavovať proces starnutia obyvateľstva a podiel detskej zložky klesol, pomaly narastá podiel obyvateľstva v poproduktívnom veku. Zdravotná starostlivosť v kraji je zabezpečovaná sieťou všetkých typov zdravotníckych zariadení. KK má 20 nemocníc a 4 liečebne. Najväčší podiel na počte zdravotníckych zariadení (2 014 – najviac v SR) majú zariadenia ambulantnej starostlivosti (1 526). Kapacita postelového fondu sa postupne znižovala a v roku 2008 predstavovala celkom 6 070 postelí. KK je tiež bohatý na kultúrne a historické pamiatky. Kultúrnym centrom sú Košice, ktorého historické jadro je najrozsiahlejšou mestskou pamiatkovou rezerváciou na Slovensku. KK je druhý najvýznamnejší kraj Slovenska z pohľadu exportnej výkonnosti a produkcie HDP na obyvateľa. Medzi najviac rozvinuté oblasti patria okresy Košice I. - IV.. KK je dôležitý svojou produkčnou základňou s kľúčovými sektormi v hospodárstve SR. Z pohľadu priemyselnej štruktúry sú najvýznamnejšími sektormi hutnícky, chemický a elektronický priemysel. Dominujúce je nepochybne hutníctvo, ktoré sa na priemyselnej produkcii kraja podieľa približne 60 % a tvorí 50 % jeho exportu. Poľnohospodárstvo zohráva kľúčovú rolu v južnej časti kraja. Úrodná pôda Východoslovenskej nížiny je základňou pre pestovanie obilnín a olejnín a na hornatom severe sa pestujú menej náročné poľnohospodárske plodiny. KK disponuje významným prírodným a kultúrno-historickým potenciálom (Národné parky Slovenský raj, Slovenský kras, jaskyne zapísané do zoznamu UNESCO, kultúrno-historické pamiatky a ďalšie). V oblasti turizmu patrí KK medzi navštevované kraje SR s priemernou ubytovacou kapacitou. Celkom možno očakávať, že KK by mal šancu si aj vďaka novým PZI udržať pozíciu pomerne hospodársky a sociálne stabilného regiónu a sice sa bude pomaly približovať k úrovni priemeru EÚ 27, ale má dostatočný rozvojový potenciál prihraničného regiónu. V priemyselnej výrobe bude naďalej dominovať hutnícky, chemický a strojársky, významnejšie postavenie by mohol získať elektrotechnický priemysel. Telekomunikačné služby sú zabezpečované v rozsahu bežne dostupných existujúcich moderných technológií, cenovo sú veľmi diferencované, pokrytie územia je priemerné. Kraj má dobre rozvinutú dopravnú sieť, ktorej hlavnou križovatkou je mesto Košice. Tu sa nachádza aj druhé najvýznamnejšie medzinárodné letisko v SR. Železničné trate celoštátneho významu, ktoré prechádzajú územím kraja zahŕňujú západo-východný tranzitný koridor (Praha – Košice – Čierna nad Tisou) a severojužný tranzitný koridor (Poľsko – Košice – Maďarsko). Kraj disponuje cestami I., II. a III. triedy vrátane diaľnic. Dôležité cestné ťahy sú svojou orientáciou súhlasné so železničnými koridorami. KK vykazuje najvyššie hodnoty v produkcii tuhých emisií aj napriek výraznému zlepšeniu, v produkcii oxidu siričitého nastalo tiež zlepšenie, ako kraj je na druhom mieste, vysoké hodnoty dosahuje aj v produkcii oxidu dusíka, aj v produkcii oxidu uhoľnatého, kde nenastalo žiadne zlepšenie od roku 2003. V kraji sa tiež nachádzajú ložiská rôznych nerastov, ktoré majú celoslovenský význam. Za zmienku stoja zásoby zemného plynu v Michalovskom okrese a tiež lomy a zdroje rôznych stavebných materiálov. Významná je však geotermálnej energia a nízkopotencionálna geotermálna energia v Košickej kotline s možnosťou využitia na vykurovanie, rozvoj cestovného ruchu a poľnohospodárstva. V regióne je 5 priemyselných parkov zameraných predovšetkým na strojársky priemysel.

## 2.21. EX-POST HODNOTENIE PREDCHÁDZAJÚCEHO PHSR

Uvedená časť prezentuje plnenie cieľov predchádzajúceho PHSR podľa kapitálových investícií.

Názov	Plnenie
2014	
2015	
2016	
2017	
2018	
2019	
2020	
2021	

Zdroj: MsU, 2023

## 3 SWOT ANALÝZY

Nasledujúce SWOT analýzy sa zameriavajú na silné, slabé stránky, príležitosti a riziká prioritných rozvojových oblastí. Na ich základe budú formulované hlavné rozvojové ciele.

### Analýza SWOT

Sledovať a vyhodnocovať vývojové trendy v regióne v neustále sa meniacom vonkajšom prostredí, identifikovať trend sociálno-ekonomického rozvoja, alebo smer vývoja ako príležitosť alebo hrozbu, je v súčasnosti pre mesto

Trebišov nevyhnutnosť. To, čo sa na prvý pohľad zdá ako príležitosť, ňou vo vzťahu k zdrojom mesta, kultúre, ľudským zdrojom, životnému prostrediu a hospodárstvu, uplatňovanej stratégii vôbec nemusí byť.

Nástrojom pre celkovú analýzu vonkajších a vnútorných činiteľov je SWOT analýza. Predstavuje kombináciu dvoch analýz, S - W a O - T. Účelom SWOT analýzy je posúdenie vnútorných predpokladov mesta k uskutočneniu určitého rozvojového zámeru a podrobenie rozboru i vonkajších príležitostí a obmedzení určované potrebami obyvateľov a subjektov v rámci mesta. Na jej základe môže mesto prikrčiť k formulácii špecifických cieľov.

Schéma SWOT analýzy:

	S - silné stránky	W - slabé stránky
	1. 2. ... 10.	1. 2. ... 10.
O - príležitosti	1. 2. <b>Stratégia SO</b> ... 10.	1. 2. <b>Stratégia WO</b> ... 10.
T - hrozby	1. 2. <b>Stratégia ST</b> ... 10.	1. 2. <b>Stratégia WT</b> ... 10.

SO – využiť silné stránky na získanie konkurenčnej výhody

WO – prekonať slabiny využitím príležitostí

SW – využiť silné stránky na čelenie hrozbám

WT – minimalizovať náklady a čeliť hrozbám

### Analýza príležitostí a rizík - O-T

O – T analýza umožňuje rozlíšiť atraktívne príležitosti v meste, ktoré skrýva potenciál územia a ktoré môžu mestu priniesť výhody pri dosahovaní vyváženého rastu. Znamená to, že mesto musí sledovať významné sily makroprostredia (demografické, ekonomické, technologické, politické, legislatívne, sociálne a kultúrne) a tiež tých účastníkov mikroprostredia, ktorí ovplyvňujú jeho schopnosť dosiahnuť v regióne prosperitu (neziskové organizácie, orgány miestnych samospráv, podnikateľské subjekty, miestni aktéri a verejnosť). Príležitosti sú posudzované z hľadiska ich atraktívnosti a pravdepodobnosti úspechu. Pravdepodobnosť, že mesto dosiahne úspech pri ekonomickom raste, nezávisí len od jeho konkurenčnej sily, oproti konkurenčným regiónom, ale aj od toho či je táto sila v porovnaní s konkurenciou väčšia. V rámci analýzy SWOT sa mesto koncentruje na identifikáciu potenciálnych príležitostí – existencia stabilného hospodárskeho prostredia, kvalitné životné prostredie, prírodný potenciál, historicko-kultúrne hodnoty, rozvinutá sieť inštitúcií verejných služieb, objekty cestovného ruchu. Kvadrant 1 pozostáva z príležitostí ponúkajúcich najvyšší úžitok pre mesto, preto by sa mal manažment mesta sústrediť na tieto aktivity. Naopak, príležitosti v kvadrante 4 sú buď príliš malé, alebo ich mesto nebude vedieť dostatočne využiť. Príležitosti v kvadrante 2 a 3 sú zaujímavé len v prípade, že existuje možnosť zvýšenia ich atraktívnosti alebo pravdepodobnosti úspechu.

		Matica príležitostí				Matica rizík	
		Pravdepodobnosť úspechu				Pravdepodobnosť nastatia	
		vysoká	nízka			vysoká	nízka
Atraktívnosť	vysoká	1	2	Vážnosť	vysoká	1	2
	nízka	3	4		nízka	3	4

Riziká sú klasifikované z hľadiska ich vážnosti a pravdepodobnosti výskytu. Pri analýze okolia z hľadiska možných hrozieb je potrebné zamerať sa na potenciálne hrozby. Riziká z 1. kvadrantu môžu mesto vážne zraniť, preto treba pripraviť plán strategických aktivít, keďže pravdepodobnosť ohrozenia je vysoká. Riziká v 2. a 3. kvadrante treba podrobiť dôkladnému skúmaniu v prípade, ak sa stávajú kritickými, netreba však zostavenie plánu eventuality alternatív. Riziká v 4. kvadrante sú malé a väčšinou ich možno ignorovať. Spojením hlavných príležitostí a rizík, ktoré ovplyvňujú rozvoj mesta, sa stratégovia snažia zistiť mieru celkovej atraktívnosti trhu. Existujú štyri možnosti:

- *Ideálny rozvoj*, ktorý sa vyznačuje mnohými príležitosťami, ale iba niekoľkými (ak vôbec nejakými) rizikami.
- *Špekulatívny rozvoj*, vyznačuje sa vysokými príležitosťami i vysokými rizikami.
- *Zrelý rozvoj*, vyznačuje sa nízkymi príležitosťami i nízkymi rizikami.
- *Problémový rozvoj*, má nízke príležitosti, ale vysoké riziká.

Externé prostredie vytvára nielen príležitosti, ale prezentuje aj sériu rizík. Riziko je výzva, poukazuje na nevýhodný trend vývoja vo vonkajšom prostredí, ktorý v prípade pasívnej reakcie zo strany podniku ohrozí jeho trhovú pozíciu.

### Analýza silných a slabých stránok – S-W analýza

Hodnotenie vplyvu vonkajších činiteľov, vykonávané so zámerom stanoviť ciele mesta, musí byť doplnené rozborom vnútorných činiteľov. Viaceré regióny dnes aj poznajú príležitosti, ktoré im potenciál ponúka, avšak chýba im schopnosť ich využiť. Na základe analýzy silných a slabých stránok vie mesto stanoviť, čo je z hľadiska súčasnej a očakávanej situácie rozumné konať. Za dôležité znaky konkurenčnej sily mesta sa považuje – kvalitné ľudské zdroje, rozvinuté podnikateľské prostredie, dobrý prírodný potenciál, výhodná poloha a dopravná dostupnosť, a iné.. Za dôležité znaky konkurenčnej slabosti sa považujú – strácanie pozície voči konkurenčným regiónom, nedostatok finančných zdrojov na rozvoj, klesajúca demografická krivka, vysoká nezamestnanosť, zlý technický stav základnej infraštruktúry ai. Pri hodnotení silných a slabých stránok je potrebné každý faktor odstupňovať podľa dôležitosti ( rozhodujúca silná stránka, marginálna silná stránka, neutrály faktor, rozhodujúca slabá stránka, marginálna slabá stránka ) a podľa intenzity jeho vplyvu - výkonu ( vysoký, stredný, nízky ). Výsledok spojenia stupňa výkonu a dôležitosti predstavuje štyri možné alternatívy:

		Matica výkonu a dôležitosti	
		Výkon	
Dôležitosť	vysoká	vysoký	nízky
	nízka	1 Sústrediť snahu	2 Udržať snahu
		3 Nízka priorita	4 Možné nadmerné investovanie

*Kvadrant 1* pozostáva z oblastí, ktoré sú dôležité, ale v ktorých mesto momentálne vykazuje slabý výkon, preto sa musí sústrediť na posilnenie týchto oblastí. *Kvadrant 2* pozostáva z oblastí, v ktorých je síce mesto úspešné, ale do budúcnosti si musí túto úspešnosť udržať. *Kvadrant 3* tvoria oblasti, ktoré nie sú dôležité, zdokonalenia v tomto kvadrante majú nízku prioritu. V *kvadrante 4* nie sú dôležité oblasti, pričom rozvoj a snaha sú zbytočne silné. Na základe tejto analýzy je zrejmé, že silné stránky sa nemusia vždy pretransformovať do konkurenčnej výhody mesta. Dôvodov, prečo je to tak, je niekoľko. Identifikácia silných miest mesta je možná len na základe porovnania s ich hlavnými konkurentmi v regióne. Ani sústredenie sa na prekonanie všetkých slabých stránok nemusí priniesť očakávaný efekt, pretože náklady potrebné na ich transformovanie do silnej stránky sa nemusia vrátiť. Pozornosť treba venovať príležitostiam, v ktorých má mesto najviac silných stránok, alebo oblastiam, v ktorých sa vzhľadom na veľkú príležitosť a potenciálnu návratnosť investícií ukazuje efektívne vytvorenie nových silných stránok. Príklady z praxe uvádzajú, že i málo rozvinutý región má popri slabých miestach aj silné miesta, ktoré pokiaľ dokáže správne identifikovať a využiť, vytvárajú predpoklady pre trvalý a vyrovnaný sociálno-ekonomický rozvoj. Nasledujúce grafy prezentujú pohľad obyvateľov a poslancov na silné a slabé stránky mesta Trebišov a kvalitu života v meste.

### 3.1 HOSPODÁRSTVO A VEDECKO-TECHNICKÝ ROZVOJ

S	silné stránky	váhy	kumul.	W	slabé stránky	váhy	kumul.
aS1	narastajúci počet podnikateľských subjektov - (v roku 2021 - 1954 subjektov , v roku 2011 - 1522)	1,5	1,5	aW1	klesajúci, resp. nestabilný počet podnikateľov - fyzických osôb,	1,5	1,5
aS2	existencia 2 podnikov nad 250 zamestnancov	1,5	3,0	bW2	nízky podiel podnikateľských subjektov v oblasti stravovania a ubytovania (36 v roku 2021, v roku 2011 - 50),	1,5	3,0
aS3	vysoký podiel podnikov v službách - obchod (425), odborné, vedecké a technické činnosti (212) a stavebníctve (169)	1,5	4,5	aW3	výrazne klesajúci počet podnikateľských subjektov vo veľkoobchode a maloobchode v prípade fyzických osôb	1,5	4,5
aS4	Výrazne narastajúci počet podnikov v oblasti priemyselnej výroby (od 2011 - nárast na 297 o 109 %)	1,5	6,0	bW4	vysoká závislosť zamestnanosti na niektorých zamestnávateľoch	1,5	6,0
aS5	narastajúci počet podnikateľských subjektov v oblasti poľnohospodárstva a lesníctva (od	1,5	7,5	bW5	Vysoký podiel nevyužitej nekvalifikovanej pracovnej sily,	1,5	7,5

	2021 - nárast na 157 subjektov, v roku 2011 - 121 subjektov)						
<b>bs6</b>	prechádzajúce hlavné dopravné ťahy - cesta I/79,	1,5	9,0	<b>cW6</b>	Nedostatočná ponuka doplnkových služieb cestovného ruchu	1,5	9,0
<b>bs7</b>	dobré prepojenie na dôležité regionálne centrá - krajské mesto Košice, Michalovce, Sečovce, Maďarskú republiku	1	10,0	<b>bW7</b>	nízky podiel pobytovej turistiky v meste Trebišov,	1,5	10,5
<b>cs8</b>	Vybudovaná železničná a cestná sieť na krajské mesto Košice,	1,5	11,5	<b>bW8</b>	problémom je úprava verejných komunikačných priestorov, nevyužívané, opustené objekty, areály a zariadenia,	1	11,5
<b>cs9</b>	Dobre rozvinutá poľnohospodárska a potravinárska produkcia,	1,5	13,0				
<b>cs10</b>	Tradícia a predpoklady na ďalší rozvoj poľnohospodárstva,	1,5	14,5				
<b>as11</b>	Rozvinutý malý a stredný priemysel,	1,5	16,0				
<b>as12</b>	Narastajúca poľnohospodárska produkcia obilnín, zemiakov a krmovín,	1	17,0				
<b>ds13</b>	Stabilná, mierne narastajúca živočíšna produkcia hydiny a hovädzieho dobytku,	1	18,0				
<b>es14</b>	Nákupná zóna alokovaná do centrálnej (v strede mesta s dobrou dostupnosťou z mesta a z hlavných dopravných ťahov I/79),	1,5	19,5				
<b>fs15</b>	potenciál pre rozvoj rôznych druhov cestovného ruchu ale aj nezávadnej výroby v uvoľnených bývalých výrobných areáloch	1,5	21,0				
	<b>Spolu</b>		21,0		<b>Spolu</b>		11,5
<b>O</b>	<b>príležitosti</b>	<b>váhy</b>	<b>kumul.</b>	<b>T</b>	<b>ohrozenia</b>	<b>váhy</b>	<b>kumul.</b>
O1	orientovanie sa na výrobu bez negatívnych účinkov na životné prostredie, využívanie jestvujúcich areálov formou intenzifikácie ich územia a efektívnym využitím jestvujúceho objektového fondu,	1,5	1,5	T1	zvýšená regionálna a celosvetová konkurencia v oblastiach profilových pre Trebišov	0,5	0,5
O2	preferovanie a profilovanie hospodárskej základne pre rozvoj malého a stredného podnikania s orientáciou na rozvoj tradičných foriem výroby,	1,5	3	T2	tlak na intenzívny hospodársky rozvoj a zhodnocovanie investičného potenciálu (nezastavané lokality, prírodné prostredie)	1	1,5
O3	skvalitnenie prostredia výrobných, skladových a prevádzkových areálov (prípadné nové prevádzky)	1	4	T3	pomalá výstavba, modernizácia a rekonštrukcia technickej infraštruktúry - hlavne dopravnej s prepojením na dôležité destinačné body	1,5	3
O4	vytváranie podmienok pre rozvoj hospodárskych aktivít mesta Trebišov, pre tvorbu nových pracovných príležitostí a rozvoj zamestnanosti na území mesta, predovšetkým pre miestne pracovné sily,	1,5	5,5	T4	administratívne opatrenia obmedzujúce plnohodnotný rozvoj cestovného ruchu	1,5	4,5
O5	vytváranie podmienok pre rozvoj takých odvetví výroby - priemyslu, ktoré naviažu na dominujúce odvetvia v meste Trebišov,	1	6,5	T5	veľká administratívna náročnosť pre získanie a následné čerpanie financií zo štátnych dotácií a z fondov EU	1,5	6
O6	zvýšená podpora a ochrana podnikania v oblasti cestovného ruchu	1,5	8	T6	nedostatok investičného kapitálu z dôvodu ochrany prírodných a kultúrohistorických hodnôt, ako aj zložitých geomorfologických daností	1	7
O7	Možnosti získavania mimorozpočtových zdrojov z fondov EÚ, iných zahraničných zdrojov a dotácií štátneho rozpočtu	1,5	9,5	T7	nepredvídateľné celospoločenské prírodné, zdravotné, ekonomické a sociálne poruchy	1,5	8,5
O8	zvyšujúca sa zamestnanosť v regióne Trebišov,	1,5	11	T8	zníženie záujmu spoločnosti o historické bohatstvo, tradície a kultúru	1	9,5
O9	výrazne znižujúci sa počet nezamestnaných hlavne vo vekových skupinách 15 - 49 rokov	1,5	12,5	T9	existencia NATura 2000- ochranné pásma (územia), zákon o posudzovaní vplyvov na ŽP	1	10,5
O10	potenciál pre rozvoj rôznych druhov cestovného ruchu (rekreačný a športový, kultúro-poznávaci, vidiecky turizmus a agroturistika, kongresový)	1,5	14				
	<b>Spolu</b>		14		<b>Spolu</b>		10,5

### Schéma SWOT analýzy:

	S silné stránky		W slabé stránky	
<b>O príležitosti</b>	Stratégia SO	SO	11,5	Stratégia WO
	21	7	1	14



V oblasti hospodárstva a cestovného ruchu sú prevyšujúce silné stránky nad slabými. Odporúča sa využiť stratégia ST – kde musí mesto Trebišov využiť silné stránky a využitím príležitostí. Ide hlavne o využitie nenávratných finančných prostriedkov národných ako aj nadnárodných. Hospodársku základňu je potrebné budovať vzhľadom na dlhoročnú tradíciu, ale aj s ohľadom na charakter regiónu - strojárstvo, drevospracujúci priemysel, potravinárska výroba, poľnohospodárska produkcia, kultúrno - historický kontext, blízka alokácia pri významných centrách cestovného ruchu. Z hľadiska sektorov je možné rozvíjať hlavne ekologicky nezávadné výrobné prevádzky v rámci primárneho a sekundárneho sektora, ktoré nebudú narúšať jedinečný kolorit mesta **Trebišov** a okolitých obcí, ako aj prevádzky služieb v rámci terciárneho sektora s rozumnými väzbami na zatiaľ nerozvinutý cestovný ruch.

**Analýza faktorov:** v rámci jednotlivých silných a slabých stránok je ich možné zoskupiť do príbuzných skupín. Určujúcim znakom týchto skupín je spoločný faktor, ktorý determinuje hlavnú podstatu silnej alebo slabej stránky.

**silné stránky:**

- a - diverzifikácia podnikovej štruktúry, podniková základňa,
- b - ukazovatele a potenciály cestovného ruchu,
- c - dopravná dostupnosť a väzby na príľahlé regióny
- d - službotvorný sektor
- e - poľnohospodárska produkcia
- f - lesníctvo
- g - priemyselná výroba

**slabé stránky**

- a - diverzifikácia podnikovej štruktúry, podniková základňa,
- b - riziká diverzifikácie a ohrozenia miestneho hospodárstva,
- c - nedostatky a nesystémovosť budovania integrovaných prístupov
- d - problémy ponuky cestovného ruchu
- e - dopravná dostupnosť a väzby na príľahlé regióny

Nasledujúce tabuľky prezentujú výsledné hodnotenie prioritných silných a slabých stránok podľa spoločných faktorov. Z hľadiska dôležitosti sú následne smerodajné pri formulovaní priorit v tejto oblasti.

Pri hodnotení porovnávame dôležitosť jednotlivých znakov navzájom pomocou troch stupňov.

- 1 = znak je dôležitejší ako porovnávaný
- 0 = znak je menej dôležitý ako porovnávaný
- 0,5 = váha znakov je rovnaká

Váha vybraných faktorov rozvoja									
	aS	bS	cS	dS	eS	f7	g11	Suma	Váhy
aS	-	0,5	0	0,5	1	1	0,5	3,5	2
bS	0,5	-	0	0,5	1	1	0,5	3,5	2
cS	1	1	-	1	1	1	1	6	1
dS	0,5	0,5	0	-	0,5	0,5	1	2,5	3
eS	0	0	0	0,5	-	0,5	1	2	4
fS	0	0	0	0,5	0,5	-	1	2	4
gS	0,5	0,5	0	0	0	0	-	1	5

Váha vybraných disparít									
	aW	bW	cW	dW	eW	fW	gW	Suma	Váhy
aW	-	0,5	1	0,5	0			2	2
bW	0,5	-	0,5	0,5	0			1,5	3
cW	0	0,5	-	1	0			1,5	3

dW	0,5	0,5	0	-	0,5		1,5	3
eW	1	1	1	0,5	-		3,5	1
fW					-			
gW					-			

Mesto Trebišov je administratívno-správnym, spoločenským a kultúrnym centrom okresu. Zároveň plní funkciu nástupného a vybavenostného centra do Tokajskej vinohradníckej oblasti.

### 3. 2. DOPRAVA A KOMUNIKÁCIE

S	silné stránky	váhy	kumul.	W	slabé stránky	váhy	kumul.
aS1	Prechádzajúce multimodálne korydory I79 prepájajúce mesto Trebišov s Maďarskou republikou a Košicami cestou I/19 a D1	1,5	1,5	aW1	Potrebné zníženie intenzity na ceste III triedy ul. M.R.Štefánika,	1,5	1,5
aS2	Vybudovaná sieť železnice č. 192 s prepojením na Sečovce a Vranov nad Topľou, č.191 s prepojením na Michalovce a č.195 s reoienm na UA, č.190 s prepojením na Maďarskú republiku,	1,5	3,0	aW2	Potrebná prestavba cesty II a III v zastavanom území mesta, potrebná rekonštrukcia cesty I/79	1,5	3,0
aS3	Prechádzajúce transeurópske magistrály - TEM 5 (E55)	1,5	4,5	aW3	Nevyhovujúci stav miestnych komunikácií	1,5	4,5
aS4	Dobré napojenie regiónu na severné dopravné uzly - D1 (II/553, I/18)	1,5	6,0	aW4	Potrebná rekonštrukcia a dostavba chodníkov na mnohých uliciach, ...	1,5	6,0
aS5	Vybudované železničné stanice,	1,5	7,5	aW5	Nedostatočné prepojenie centra mesta a mestských častí cyklochodníkmi	1,5	7,5
aS6	Vybudovaná sieť miestnych komunikácií	1,5	9,0	bW6	Nedostatočne kvalitné prepojenie mesta Trebišov na okolité samosprávy	1,5	9,0
aS7	Vybudované chodníky na väčšine hlavných ulíc (ich postupná rekonštrukcia)	1,5	10,5	bW7	Potrebná dostavba parkovacích miest	1,5	10,5
aS8	Cesta II/553 - prepojenie Trebišova od Sečovíc - Košíc a dianicu D1			bW8	Potrebná modernizácia železničnej stanice	1,5	12,0
	<b>Spolu</b>		<b>10,5</b>		<b>Spolu</b>		<b>12,0</b>
O	príležitosti	váhy	kumul.	T	ohrozenia	váhy	kumul.
O1	dostavba chodníkov pre peších v centre mesta Trebišov ako aj jednotlivých mestských častiach,	1,5	1,5	T1	malá miera podpory miest a obcí zo strany štátu,	1,5	1,5
O2	dostavba parkovacích plôch v meste (parkovacie domy),	1,5	3	T2	zhoršujúci sa stav mestských stavieb a komunikácií,	1,5	3
O3	Zníženie intenzity dopravy v centre mesta,	1,5	4,5	T3	nevýhodné podmienky čerpania prostriedkov z EÚ fondov,	1,5	4,5
O4	upraviť kategorizáciu siete MK,	1,5	6,0	T4	nevýhodné podmienky čerpania úverových zdrojov z komerčných bánk,	1,5	6,0
O5	odstrániť bodové a líniové zábrady v trasách MK dobudovaním výbočísk a obrátisk na zaslepených uliciach,	1,5	7,5	T5	zvyšujúce sa náklady na údržbu a opravy cestnej infraštruktúry,	1,5	7,5
O6	na uliciach s jednoruhovými vozovkami a bez možnosti rozšírenia zmeniť organizáciu dopravy zjednosmerním,	1,5	9,0	T6	oneskorená výstavba a modernizácia cestnej siete,	1,5	9,0
O7	dobudovať bezprašné kryty súčasných vozoviek a vozoviek v havarijnom stave,	1,5	10,5	T7	zhoršenie dopravnej obsluhy,	1,5	10,5
O8	dobudovať bezbariérové prechody a prístupy na celom území mesta Trebišov,	1,5	12,0	T8	spomalenie hospodárskeho rastu,	1,5	12,0
O9	hľadať územné možnosti pre vybudovanie priestraného centra pre peších,	1,5	13,5	T9	trvalý presun cestujúcich z verejnej osobnej dopravy na individuálnu dopravu,	1,5	13,5
O10	možnosť získania finančných prostriedkov z fondov EÚ,	1,5	15,0				
	<b>Spolu</b>		<b>15,0</b>		<b>Spolu</b>		<b>13,5</b>

Schéma SWOT analýzy:

	S silné stránky	W slabé stránky
O príležitosti	Stratégia SO SO 10,5	12,0 Stratégia WO 15,0
T hrozby	Stratégia ST 13,5	Stratégia WT



V oblasti dopravy výrazne prevládajú slabé stránky nad silnými. Odporúča sa využiť stratégia WT - kde musí mesto prekonať slabiny využitím príležitostí, hlavne možnosťou využitia čerpania nenávratných finančných prostriedkov národných, ako aj nadnárodných.

Mestom vedie cesta I/79 (Vranov nad Topľou – Slovenské Nové Mesto), ako aj železničné trate Trebišov – Vranov nad Topľou a Michalany – Łupków. Cez Trebišov je vedená aj širokorozchodná trať do Košíc. Mesto leží 50 km východne od Košíc, 10 km južne od Sečoviec, 20 km juhozápadne od Michaloviec a 25 km severne od pohraničného Nového Mesta pod Šiatrom (Sátoraljaújhely).

V budúcnosti bude potrebné riešiť rekonštrukciu hlavných dopravných ťahov ciest I až III triedy. Medzi hlavné problémy mesta Trebišov patrí vysoká intenzita dopravy prechádzajúca centrom mesta (aj napriek skutočnosti, že sa značne odľahčila vedením cesty I/79 mimo zastavané územie mesta). V súčasnosti bráni plynulosti cestnej premávky aj nedostatočné šírkové usporiadanie v centre mesta. Z hľadiska bezpečnosti je potrebná dostavba chodníkov pre peších a rekonštrukcia súčasných. Zvýšenu bezpečnosti a využívaniu alternatívnych foriem dopravy napomôže súbežné budovanie cyklochodníkov prepájajúcich jednotlivé časti mesta s centrom ako aj inými dôležitými lokalitami. Problémom mesta je aj nedostatočné riešenie statickej dopravy v centrálnej zóne ako aj na miestnych sídliskách.

**Analýza faktorov:** v rámci jednotlivých silných a slabých stránok je ich možné zoskupiť do príbuzných skupín. Určujúcim znakom týchto skupín je spoločný faktor, ktorý determinuje hlavnú podstatu silnej alebo slabej stránky.

**silné stránky:**

- a - nadradená dopravná infraštruktúra
- b - hromadná doprava,
- c - statická doprava
- d - miestne komunikácie
- e - chodníky pre peších

**slabé stránky**

- a - nadradená dopravná infraštruktúra
- b - miestne komunikácie,
- c - chodníky pre peších
- d - cyklistická doprava
- e - statická doprava

Nasledujúce tabuľky prezentujú výsledné hodnotenie prioritných silných a slabých stránok podľa spoločných faktorov. Z hľadiska dôležitosti sú následne smerodajné pri formulovaní priorit v tejto oblasti.

Pri hodnotení porovnávame dôležitosť jednotlivých znakov navzájom pomocou troch stupňov.

- 1 = znak je dôležitejší ako porovnávaný
- 0 = znak je menej dôležitý ako porovnávaný
- 0,5 = váha znakov je rovnaká

Váha vybraných faktorov rozvoja									
	aS	bS	cS	dS	eS	f7	g11	Suma	Váhy
aS	-	1	1	1	1			4	1
bS	0	-	0,5	0	0,5			1	4
cS	0	0,5	-	0	0,5			1	4
dS	0	1	1	-	0,5			2,5	2
eS	0	0,5	0,5	0,5	-			1,5	3
fS						-			
gS							-		

Váha vybraných disparít									
	aW	bW	cW	dW	eW	fW	gW	Suma	Váhy
aW	-	1	1	1	1			4	1

bW	0	-	1	0,5	1		2,5	2
cW	0	0	-	0,5	0,5		1	4
dW	0	0,5	0,5	-	0,5		1,5	3
eW	0	0	0,5	0,5	-		1	4
fW					-			
gW						-		

### 3.3 TECHNICKÁ INFRAŠTRUKTÚRA

S	silné stránky	váhy	kumul.	W	slabé stránky	váhy	kumul.
aS1	existencia plôch pre rozširovanie IBV	1,5	1,5	aW1	Nevyhovujúci stav verejného osvetlenia a potrebná intenzifikácia	1,5	1,5
aS2	dostatok plôch pre HBV,	1,5	3	aW2	Neosvetlené prechody pre chodcov	1,5	3
bS3	vybudovaná rozvodná elektrická sieť,	1,5	4,5	bW3	Potrebná rekonštrukcia vodovodnej siete a dostavba v nepokrytých lokalitách	1,5	4,5
bS4	rozvodná sieť plynu,	1,5	6,0	cW4	Potrebná rekonštrukcia elektrickej rozvodnej siete a dostavba trafostaníc	1,5	6
bS5	vybudovaná sieť trafostaníc,	1,5	7,5	cW5	Potrebné preložky VVN, VN,	1,5	7,5
bS6	vybudovaná sieť osvetlenia,	1,5	9,0				
cS7	vybudované cintoríny v meste Trebišov,	1,5	10,5				
dS8	vybudovaný vodovodný systém,	1,5	12,0				
	<b>Spolu</b>		<b>12,0</b>		<b>Spolu</b>		<b>7,5</b>
O	príležitosti	váhy	kumul.	T	ohrozenia	váhy	kumul.
O1	rekonštrukcia verejného osvetlenia (LED) a jeho rozšírenie na neosvetlené časti mesta,	1,5	1,5	T1	malá miera podpory miest a obcí zo strany štátu,	1,5	1,5
O2	kompletná rekonštrukcia elektrickej rozvodnej siete – uloženie do zeme,	1,5	3	T2	zhoršujúci sa stav mestských stavieb a komunikácií,	1,5	3
O3	zavedenie elektrických, vodovodných a kanalizačných prípojok do nových častí IBV,	1,5	4,5	T3	nevýhodné podmienky čerpania prostriedkov z EÚ fondov,	1,5	4,5
O4	možnosť získania finančných prostriedkov z fondov EÚ,	1,5	6,0	T4	nevýhodné podmienky čerpania úverových zdrojov z komerčných bánk,	1,5	6,0
O5	využitie významnej geografickej polohy územia z hľadiska prechádzajúcich dopravných koridorov,	1,5	7,5	T5			
O6	rozvoj ďalších telekomunikačných služieb v konkurenčnom prostredí,	1,5	9,0	T6			
	<b>Spolu</b>		<b>9,0</b>		<b>Spolu</b>		<b>6,0</b>

Schéma SWOT analýzy:

	S silné stránky	W slabé stránky
O príležitosti	Stratégia SO 12,0	7,5 1,5 Stratégia WO 9,0
T hrozby	Stratégia ST 3,0	6,0 Stratégia WT

V oblasti technickej infraštruktúry výrazne prevládajú slabé stránky nad silnými. Odporúča sa využiť stratégia SO – kde musí mesto prekonať slabiny využitím príležitostí, hlavne možnosťou využitia čerpania nenávratných finančných prostriedkov národných ako aj nadnárodných.

**Analýza faktorov:** v rámci jednotlivých silných a slabých stránok je ich možné zoskupiť do príbuzných skupín. Určujúcim znakom týchto skupín je spoločný faktor, ktorý determinuje hlavnú podstatu silnej alebo slabej stránky.

#### silné stránky:

- a - základná infraštruktúra IBV, HBV
- b - elektrická, plynová rozvodná sieť, verejné osvetlenie

c - pochovávanie  
 d - zásobovanie pitnou vodou

**slabé stránky**

a - verejné osvetlenie  
 b - zásobovanie pitnou vodou,  
 c - elektrická rozvodná sieť

Nasledujúce tabuľky prezentujú výsledné hodnotenie prioritných silných a slabých stránok podľa spoločných faktorov. Z hľadiska dôležitosti sú následne smerodajné pri formulovaní priorit v tejto oblasti.

Pri hodnotení porovnávame dôležitosť jednotlivých znakov navzájom pomocou troch stupňov.

1 = znak je dôležitejší ako porovnávaný  
 0 = znak je menej dôležitý ako porovnávaný  
 0,5 = váha znakov je rovnaká

Váha vybraných faktorov rozvoja									
	aS	bS	cS	dS	eS	f7	g11	Suma	Váhy
aS	-	0	0	0				0	2
bS	1	-	0,5	0,5				2	1
cS	1	0,5	-	0,5				2	1
dS	1	0,5	0,5	-				2	1
eS					-				
fS						-			
gS							-		

Váha vybraných disparít									
	aW	bW	cW	dW	eW	fW	gW	Suma	Váhy
aW	-	0	0					0	3
bW	1	-	1					2	1
cW	1	0	-					1	2
dW				-					
eW					-				
fW						-			
gW							-		

### 3.4 ODPADOVÉ HOSPODÁRSTVO

S	silné stránky	váhy	kumul.	W	slabé stránky	váhy	kumul.
aS1	kvalitná legislatíva pre nakladanie s KO a DSO,	1,5	1,5	aW1	úplne nedobudovaná kanalizačná sieť	1,5	1,5
aS2	spracovaný POH mesta Trebišov na roky 2016-2020,	1,5	3	aW2	Potrebná rekonštrukcia kanalizačnej siete a existujúcich ČOV	1,5	3
bS3	zabezpečený odvoz TKO,	1,5	4,5	bW3	nedostatočný potenciál využívania možnosti separovať odpad,	1,5	4,5
cS4	zavedený separovaný zber v meste,	1,5	6,0	cW4	nedostatok odpadkových košov mimo centrálnej zóny mesta,	1,5	6
bS5	fungujúci systém odvozu a likvidácie komunálneho odpadu,	1,5	7,5	dW5	Existencia čiernych skládok nielen v rizikových lokalitách	1,5	7,5
dS6	splašková kanalizačná sieť s ČOV,	1,5	9,0	eW6	Nedostatočná kapacita a pokrytie dažďovou kanalizáciou	1,5	9,0
cS7	vybudovaný zberný dvor pre separovaný zber	1,5	10,5				
cS8	Výbudoaný priestor pre využitie BRKO	1,5	12,0				
	<b>Spolu</b>		<b>12,0</b>		<b>Spolu</b>		<b>9,0</b>
O	príležitosti	váhy	kumul.	T	ohrozenia	váhy	kumul.
O1	zabezpečiť efektívny separovaný zber v celom meste,	1,5	1,5	T1	zhoršenie zdravotného stavu obyvateľstva,	1,5	1,5
O2	možnosti materiálového, resp. energetického využitia odpadov pri rešpektovaní duálnych vlastností odpadov,	1,5	3	T2	znečistenie ovzdušia malými zdrojmi znečistenia v meste - pálenie plastového odpadu,	1,5	3
O3	dôsledné plnenie kvalitne stanovených cieľov v oblasti odpadového hospodárstva,	1,5	4,5	T3	dopady na zdravotný stav obyvateľov,	1,5	4,5
O4	odstránenie zdrojov znečistenia povrchových a podzemných vôd,	1,5	6,0	T4	nárast množstva vyvázaných odpadov,	1,5	6,0

O5	zvýšiť právne vedomie obyvateľstva vo sfére životného prostredia,	1,5	7,5	T5	nízka disciplína pri nakladaní s odpadmi,	1,5	7,5
O6	rozvoj ekologického lesohospodárstva, poľnohospodárstva a ekologizácia priemyselnej výroby,	1,5	9,0	T6	neriešenie problému existencie „čiernych“ skládok,	1,5	9,0
O7	možnosti získania finančných prostriedkov z fondov EU,	1,5	10,5				
	<b>Spolu</b>		<b>15,0</b>		<b>Spolu</b>		<b>9,0</b>

Schéma SWOT analýzy:

	S silné stránky	W slabé stránky
O príležitosti	Stratégia SO 12,0	Stratégia WO 9,0 WO - WT 3,0 15,0
T hrozby	Stratégia ST	Stratégia WT 9,0

V oblasti dopravy výrazne prevládajú slabé stránky nad silnými. Odporúča sa využiť stratégia WO - WT - kde musí mesto prekonať slabiny využitím príležitostí, hlavne možnosťou využitia čerpania nenávratných finančných prostriedkov národných, ako aj nadnárodných.

**Analýza faktorov:** v rámci jednotlivých silných a slabých stránok je ich možné zoskupiť do príbuzných skupín. Určujúcim znakom týchto skupín je spoločný faktor, ktorý determinuje hlavnú podstatu silnej alebo slabej stránky.

**silné stránky:**

- a - regulácia nakladania s odpadom
- b - odvoz a uloženie odpadu
- c - separácia odpadu
- d - odvádzanie odpadových vôd

**slabé stránky**

- a - odvádzanie odpadových vôd
- b - separácia odpadu
- c - likvidácia a uloženie odpadu
- d - verejné priestranstvá
- e - čierne skládky

V prípade životného prostredia prevládajú slabé stránky nad silnými. Je to dôsledok nedobudovaného systému na likvidáciu a čistenie odpadových vôd. Odporúča sa využitie stratégie WT a WO – čeliť hrozbám využitím silných stránok a príležitostí.

Pri hodnotení porovnávame dôležitosť jednotlivých znakov navzájom pomocou troch stupňov.

- 1 = znak je dôležitejší ako porovnávaný
- 0 = znak je menej dôležitý ako porovnávaný
- 0,5 = váha znakov je rovnaká

Váha vybraných faktorov rozvoja									
	aS	bS	cS	dS	eS	f7	g11	Suma	Váhy
aS	-	0	1	0				1	2
bS	1	-	0,5	0,5				2	1
cS	0	0,5	-	0,5				1	1
dS	1	0,5	0,5	-				2	2
eS					-				
fS						-			
gS							-		

Váha vybraných disparít									
	aW	bW	cW	dW	eW	fW	gW	Suma	Váhy
aW	-	0,5	0,5	1	1			3	1
bW	0,5	-	0,5	1	1			3	1
cW	0,5	0,5	-	1	1			3	1
dW	0	0	0	-	0,5			0,5	2
eW	0	0	0	0,5	-			0,5	2
fW						-			
gW							-		

### 3.5 ŽIVOTNÉ PROSTREDIE

S	silné stránky	váhy	kumul.	W	slabé stránky	váhy	kumul.
aS1	Niekoľko vzácných biotopov a chránených území európskeho významu NATURA 2000 (Ondavská rovina)	1,5	1,5	aW1	Narastajúci objem produkovaných objemov oxidu uhoľnatého	1,5	1,5
bS2	množstvo vodných tokov (Ondava, Trnávka, ...)	1,5	3	aW2	Enormne narastajúce hodnoty oxidu dusíka .	1,5	3
cS3	výrazné zníženie emisií základných znečisťujúcich látok (oxid siričitý),	1,5	4,5	aW3	Nadmerné zaťaženie regiónu dopravou - prechádzajúca hlavná dopravná tepna ul. T. G. Masaryka	1,5	4,5
aS4	Vysoký podiel obyvateľov zásobovaných pitnou vodou - viac ako 62,25 %,	1,5	6,0	bW4	Existencia lokalít (satelitov miestnych samospráv) s koncentráciou spoločensky neprispôsobivých obyvateľov	1,5	6,0
aS5	Vysoký stupeň odkanalizovania okresu Trebišov - viac ako 77,09 %	1,5	7,5	cW5	Nedostatočné odkanalizovanie rizikových lokalít	1,5	7,5
aS6	Vysoký stupeň plynofikácie mesta (82,52 %)	1,5	9,0	dW6	Nízke environmentálne vedomie niektorých skupín obyvateľov	1,5	9,0
				cW7	zlý technický stav verejných vodovodov v meste a okrajových častiach, potreba rozšírenia verejných vodovodov v novo budovaných lokalitách	1,5	10,5
	Spolu		9,0		Spolu		10,5
O	príležitosti	váhy	kumul.	T	ohrozenia	váhy	kumul.
O1	dôsledné plnenie kvalitatívne stanovených cieľov v oblasti odpadového hospodárstva,	1,5	1,5	T1	zníženie biodiverzity,	1,5	1,5
O2	odstránenie zdrojov znečistenia povrchových tokov a podzemných vôd,	1,5	3	T2	nárast množstva vyvázaných odpadov, pretrvávajúce vykurovanie hlavne tuhými palivami, potrebné rozšírenie plynofikácie v novo vzniknutých lokalitách s IBV,	1	2,5
O3	zvýšiť právne vedomie obyvateľstva vo sfére životného prostredia,	1,5	4,5	T3	nárast množstva vyvázaných odpadov,	1,5	4
O4	možnosti získania finančných prostriedkov z fondov EU,	1,5	6	T4	nízka disciplína pri nakladaní s odpadmi,	1,5	5,5
O5	odstránenie zdrojov znečistenia povrchových a podzemných vôd ohrozujúcich zdroje pitnej vody,	1,5	7,5	T5	neriešenie problému existencie „čiernych“ skládok,	1,5	7
O6	obnoviteľné zdroje energie – fotovoltaika, energia biomasy,	1,5	9	T6	zhoršujúci sa stav životného prostredia v dôsledku nadmernej hospodárskej činnosti v ostatných častiach kraja (Vranov nad Topolou, Strážske, Humenné),	1	8
				T7	ohrozená kvalita pitných a povrchových vôd,	1,5	9,5
				T8	zhoršenie zdravotného stavu obyvateľstva,	1,5	11
				T9	tlak na životné prostredie a pôvodnú krajinu, urbanizácia krajiny,	1,5	12,5
				T10	radikalizácia zmien v životnom prostredí na miestnej a globálnej úrovni (povodne, veterné smršte, otepľovanie, klimatické zmeny),	1,5	14
	Spolu		9,0		Spolu		14,0

#### Schéma SWOT analýzy:

	S silné stránky	W slabé stránky
O príležitosti	Stratégia SO	Stratégia WO
		10,5
		5

	9	9
<b>T hrozby</b>	Stratégia <b>ST</b>	Stratégia <b>WT</b>
	ST-WT	3,5
		14

V oblasti environmentálnej sú vyvážené silné stránky so slabými. Odporúča sa využiť stratégia ST - WT – kde musí mesto Trebišov využiť silné stránky a využitím príležitostí, hlavne možnosťou využitia čerpania nenávratných finančných prostriedkov národných ako aj nadnárodných na riešenie hlavných environmentálnych záťaží spojených s priemyselnou činnosťou, problémov spojených s nedostavanou kanalizačnou sieťou a nadmernou dopravou. Problémom ostáva naďalej nedoriešený systém separovania TKO ako aj využívanie BRKO. Vzhľadom na prítomnosť lokalít NATURA 2000 a vzácnych biotopov je potrebné riešiť aj znečistenie tunajších vodných tokov a riešenie rovnováhy medzi ochranou životného prostredia a rekreáciou. Dôležitou otázkou bude aj ochrana vodných zdrojov a rekonštrukcia vodovodnej infraštruktúry v meste a okolitých sídlach.

**Analýza faktorov:** v rámci jednotlivých silných a slabých stránok je ich možné zoskupiť do príbuzných skupín. Určujúcim znakom týchto skupín je spoločný faktor, ktorý determinuje hlavnú podstatu silnej alebo slabej stránky.

**silné stránky:**

- a - chránené územia
- b - vodné zdroje a vodné toky
- c - ochrana a stav ovzdušia
- d - nakladanie s odpadovými vodami

**slabé stránky**

- a - ochrana a stav ovzdušia
- b - cestovný ruch a jeho environmentálne dopady
- c - životné prostredie a rizikové skupiny obyvateľstva
- d - pitné vody a nakladanie s odpadovými vodami
- e - hospodársky rozvoj a ochrana životného prostredia
- f - odpadové hospodárstvo

Nasledujúce tabuľky prezentujú výsledné hodnotenie prioritných silných a slabých stránok podľa spoločných faktorov. Z hľadiska dôležitosti sú následne smerodajné pri formulovaní priorit v tejto oblasti.

Pri hodnotení porovnávame dôležitosť jednotlivých znakov navzájom pomocou troch stupňov.

- 1 = znak je dôležitejší ako porovnávaný
- 0 = znak je menej dôležitý ako porovnávaný
- 0,5 = váha znakov je rovnaká

Váha vybraných faktorov rozvoja									
	aS	bS	cS	dS	S	S	S	Suma	Váhy
aS	-	0,5	0,5	0,5				1,5	1
bS	0,5	-	0,5	0,5				1,5	1
cS	0,5	0,5	-	0,5				1,5	1
dS	0,5	0,5	0,5	-				1,5	1
S					-				
S						-			
S							-		

Váha vybraných disparít									
	aW	bW	cW	dW	eW	fW	W	Suma	Váhy

aW	-	0,5	0,5	0,5	0,5	0,5		2,5	2
bW	0,5	-	0,5	0,5	0	0,5		2	3
cW	1	0,5	-	1	0,5	1		4	1
dW	0,5	0,5	0	-	0,5	0,5		2	3
eW	1	1	0,5	0,5	-	1		4	1
fW	0,5	0,5	0	0,5	0	-		1,5	4
W							-		

Hlavnou prioritou v oblasti Environmentálnej v regióne Trebišov je ochrana prírody v rámci Natury 2000, ochrana vodných zdrojov, zdrojov pitnej vody, zásobovanie obyvateľov nezávadnou pitnou vodou, ako aj nadväzujúca infraštruktúra s priamym dopadom na vodné toky a zdroje - komplexne vybudovaná kanalizačná sieť, resp. environmentálne vhodné odkanalizovanie rizikových oblastí. Významnou environmentálnou úlohou je riešenie znečistenia v súvislosti s neprispôsobivým obyvateľstvom, nadmernou dopravou, priemyselnou činnosťou a poľnohospodárskou činnosťou. Prioritnou musí byť aj ochrana chránených lokalít NATURA 2000 a ostatných významných prírodných lokalít a zavádzanie moderných technológií v oblasti ekologizácie výroby, energetiky, integrovaných systémov dopravy atď...

### 3.6 SOCIÁLNA OBLASŤ A ZDRAVOTNÍCTVO

S	silné stránky	váhy	kumul.	W	slabé stránky	váhy	kumul.
aS1	poskytovanie opatrovateľskej služby, Mestská sociálna ubytovňa, Mestský útulok (sociálna služba)	1,5	1,5	bW1	Nízky počet praktických lekárov pre dospelých	1,5	1,5
aS2	Existencia 2 domovov sociálnych služieb,	1,5	3	bW2	Nízky počet praktických lekárov pre deti a dorast	1,5	3
aS3	zriadený denný stacionár pre mladých a dospelých,	1,5	4,5	cW3	vysoký podiel rómskej populácie neschopnej integrácie, absencia soc. služby krízovej intervencie - Komunitné centrum,	1,5	4,5
aS4	poskytovanie služby požičiavania pomôcok,	1,5	6,0	eW4	absencia priestorov pre klubovú činnosť,	1,5	6,0
aS5	rozvoz obedov do domácností, jedáleň	1,5	7,5	dW5	Nedostatok pobytových zariadení, absencia soc. služby krízovej intervencie - Nocľaháreň	1,5	7,5
cS6	Stredisko osobnej hygieny	1,5	9,0	eW6	Nedostatočná ponuka sociálneho nájomného bývania	1,5	9,0
bS7	Zar. starostlivosti o deti do troch rokov veku dieťaťa	1,5	10,5	dW7	absencia mobilnej opatrovateľskej služby,	1,5	10,5
cS8	4 špecializované zariadenia	1,5	12,0	dW8	nedostatočné kapacity ambulantných sociálnych služieb pre seniorov,	1,5	12,0
aS9	Prevádzka práčovne	1,5	13,5	dW9	nevšímavosť spoločnosti a prílišná anonymita obyvateľov hlavne v síslskových častiach mesta,	1,5	13,5
aS10	6 fungujúcich denných centier,	1,5	15,0	eW10	absencia zariadenia podporovaného bývania,	1	15,0
aS11	stravovanie seniorov zabezpečené prostredníctvom školských jedální,	1,5	16,5	fW11	absencia nízkoprahového denného centra,	1	16,0
abcS12	existencia nevyužitých súkromných budov a priestorov pre poskytovanie sociálnych služieb,	1,5	18,0	aW12	absencia sociálnych lôžok v zdravotníckom zariadení,	1	17,0
aS13	Možnosti poskytovania služieb monitorovania	1	19,0	fW13	Absencia integračného centra	1	18,0
adS14	Existencia priestorov pre zriadenie sociálneho podniku	1,5	20,5	fW14	Nízka úroveň využitia dobrovoľníckej činnosti	1	19,0
cdS15	neziskové organizácie venujúce sa problematike poskytovania sociálnych služieb,	1,5	22,0	cW15	vysoký podiel obyvateľov majority bez osobnej motivácie zmeniť svoj spôsob života,	1,5	20,5
aS16	zdravotná starostlivosť zabezpečená 1 nemocnicou priamo v meste,	1,5	23,5	W16	vysoké finančné nároky na mesto pri riešení sociálnych problémov,	1,5	22,0
aS17	rekonštrukcia a modernizácia priestorov nemocnice,	1,5	25,0	W17	nedostatok základných zdravotníckych služieb,	1,5	23,5
aS18	Rozšírenie diagnostických a liečebných možností a rozvoj mikrochirurgických techník	1,5	26,5	W18	nedostatočné pokrytie základnými špecializovanými ambulanciami,	1,5	25,0
bS19	11 ambulancií praktických lekárov pre dospelých,	1,5	28,0	W19	vysoký priemerný vek lekárov,	1,5	26,5
bS20	16 stomatologických ambulancií,	1,5	29,5	W20	Potrebná väčšia sústredenosť zdravotníckych služieb	1,5	28,0
bS21	6 gynekologických ambulancií,	1,5	31,0	W21	nevýhovujúce priestory niektorých ambulancií,	1,5	29,5

bS22	8 ambulancií praktického lekára pre deti,	1,5	32,5	W22	nedostatočná kapacita praktických lekárov pre deti a dospelých,	1,5	31,0
bS23	12 prevádzok lekární,	1	33,5	W23	chýba proklientský prístup u zdravotníckeho personálu,	1,5	32,5
bS24	93 špecializovaných ambulancií	1,5	35,0				
	<b>Spolu</b>		<b>35,0</b>		<b>Spolu</b>		<b>32,5</b>
<b>O</b>	<b>príležitosti</b>	<b>váhy</b>	<b>kumul.</b>	<b>T</b>	<b>ohrozenia</b>	<b>váhy</b>	<b>kumul.</b>
O1	možnosť použitia 2% daní daňových subjektov na prioritné potreby zdravotníctva,	1,5	1,5	T1	zhoršovanie ekonomickej situácie obyvateľov v seniorskej kategórii,	1,5	1,5
O2	zakladanie mimovládnych neziskových organizácií poskytujúcich všeobecne prospešné služby,	1,5	3	T2	zhoršujúca sa sociálna situácia niektorých skupín obyvateľstva,	1,5	3
O3	rozšírenie aktívnych opatrení na trhu práce na podporu vzdelávania a prípravy pre trh práce a na podporu zamestnávania v atypických formách pracovných vzťahov, najmä pre rodičov počas materskej dovolenky a rodičovskej dovolenky,	1,5	4,5	T3	zhoršovanie zdravotného stavu stredného veku,	1,5	4,5
O4	podpora rozvoja sociálnych služieb, a iných opatrení, Projektov a programov na podporu sociálneho začleňovania ohrozených skupín podľa ich špecifických potrieb,	1,5	6,0	T4	rast počtu srdcovo-cievnych chorôb,	1,5	6,0
O5	dôrazné uplatňovanie princípu subsidiarity,	1,5	7,5	T5	rast nádorových ochorení tráviaceho traktu,	1,5	7,5
O6	možnosti získania finančných prostriedkov z fondov EÚ,	1,5	9,0	T6	vysoký výskyt alergických ochorení,	1,5	9,0
				T7	pokles výdavkov na preventívnu zdravotnú starostlivosť,	1,5	10,5
				T8	pretrvávajúce stereotypy v mobilítom správaní sa pracovnej sily,	1,5	12,0
				T9	nízky záujem zamestnávateľov o prijímanie uchádzačov o zamestnanie na podporované pracovné miesta,	1,5	13,5
					nedostatočný záujem zamestnávateľov o udržateľnosť vytvorených pracovných miest,	1,5	15,0
	<b>Spolu</b>		<b>9,0</b>		<b>Spolu</b>		<b>15,0</b>

#### Schéma SWOT analýzy:

	S silné stránky	W slabé stránky
O príležitosti	Stratégia SO SO 35	32,5 17,5 Stratégia WO 9,0
T hrozby	Stratégia ST	15,0 Stratégia WT

V tomto prípade prevládajú silné stránky nad slabými stránkami. Odporúča sa využiť stratégiu SO – kde sa mesto môže zamerať len na minimalizovanie nákladov súvisiacich s poskytovaním sociálnych služieb a čeliť hrozbám, ktoré sú s týmito službami spojené. Odporúča sa mestu zabezpečiť nevyhnutné sociálne a zdravotnícke služby pre obyvateľov a ostatné služby vyššieho významu ponechať poskytovateľom v krajskom meste Košicke.

**Analýza faktorov:** v rámci jednotlivých silných a slabých stránok je ich možné zoskupiť do príbuzných skupín. Určujúcim znakom týchto skupín je spoločný faktor, ktorý determinuje hlavnú podstatu silnej alebo slabej stránky.

#### silné stránky:

- a - seniori a ŤZP
- b - rodina, deti a mládež
- c - osoby ohrozené sociálnym vylúčením
- d - MK
- e - nadradená zdravotnícka starostlivosť
- f - ambulancná zdravotnícka starostlivosť

#### slabé stránky

- a - nadradená zdravotnícka starostlivosť
- b - ambulancná zdravotnícka starostlivosť



c - MK  
 d - seniori a ŤZP  
 e - rodina, deti a mládež  
 f - osoby ohrozené sociálnym vylúčením

Nasledujúce tabuľky prezentujú výsledné hodnotenie prioritných silných a slabých stránok podľa spoločných faktorov. Z hľadiska dôležitosti sú následne smerodajné pri formulovaní priorit v tejto oblasti.

Pri hodnotení porovnávame dôležitosť jednotlivých znakov navzájom pomocou troch stupňov.

1 = znak je dôležitejší ako porovnávaný  
 0 = znak je menej dôležitý ako porovnávaný  
 0,5 = váha znakov je rovnaká

Váha vybraných faktorov rozvoja									
	aS	bS	cS	dS	eS	f7	g11	Suma	Váhy
aS	-	1	1	1	1	1	1	4	1
bS	0	-	1	1	1	1	1	4	1
cS	0	0	-	0,5	0,5	0,5	0,5	1,5	3
dS	0	0	0,5	-	0,5	0	0	1	4
eS	0	0	0,5	0,5	-	0	0	1	4
fS	0	0	0,5	1	1	-	-	2,5	2
gS							-		

Váha vybraných disparít									
	aW	bW	cW	dW	eW	fW	gW	Suma	Váhy
aW	-	0	1	0	0	1	1	2	3
bW	1	-	1	1	1	1	1	4	1
cW	0	0	-	0	0	0,5	0,5	0,5	4
dW	1	0,5	1	-	0,5	1	1	4	1
eW	0,5	0,5	1	0,5	-	1	1	3,5	2
fW	0	0	0,5	0	0	-	-	0,5	4
gW							-		

### 3.7 ŠKOLSTVO A ŠPORT

S	silné stránky	váhy	kumul.	W	slabé stránky	váhy	kumul.
aS1	existencia verejných 3 MŠ a 1 súkromnej MŠ a 1 cirkevnej MŠ,	1,5	1,5	aW1	nedostatočné kapacity materských škôl,	1,5	1,5
bS2	existencia 4 plnorganizovaných štátnych základných škôl a 1 cirkevnej ZŠ,	1,5	3	aW2	potrebná rekonštrukcia MŠ,	1,5	3
abS3	12 školských jedální a výdajných školských jedální pri ZŠ a SŠ,	1,5	4,5	bW3	nedostatočné vybavenie základných škôl,	1,5	4,5
dS4	prítomnosť základnej umeleckej školy,	1,5	6,0	bW4	potrebná rekonštrukcia vybraných objektov základných škôl,	1,5	6,0
dS5	centrum voľného času,	1,5	7,5	cW5	neustály klesajúci počet žiakov na stredných školách – gymnáziách ako aj SOŠ, odliv žiakov do SŠ v iných mestách,	1,5	7,5
bS6	5 špeciálnych škôl,	1,5	9,0	abW6	deficit finančných prostriedkov znamená sústavné obmedzovanie nákupu nástrojov a zariadení v školstve,	1,5	9,0
cS7	prítomnosť 1 štátneho a 1 cirkevného gymnázia,	1,5	10,5	eW7	nezodpovednosť niektorých žiakov za svoje študijné výsledky,	1,5	10,5
cS8	4 stredné odborné školy,	1,5	12,0	eW8	nezainteresovanosť rodičov na perspektívnom rozvoji školy,	1,5	12,0
dS9	zariadenia celoživotného vzdelávania,	1,5	13,0	eW9	minimálna súčinnosť rodičov pri výchovných problémoch žiakov,	1,5	13,5
e10	Systematická práca škôl na ich neustálom modernizovaní a dovybavení modernými pomôckami	1,5	14,5	eW10	vyšší počet žiakov ťažko vzdelávateľných,	1,5	15,0
f11	vybudovaný športová infraštruktúra,	1,5	16,0	eW11	nepravidelná dochádzka žiakov do školy,	1,5	16,5
f12	činné športové kluby,	1,5	17,5	eW12	nedostačujúca príprava žiakov na vyučovanie,	1,5	17,5
f13	prírodné prostredie pre šport a relax,	1,5	19,0	fW13	chýba zázemie pre niektoré druhy športu (horolezectvo, stolný tenis, posilňovňa a i.)	1,5	19,0

				fw14	chýbajú vlastné tréningové plochy a priestory pre vrcholový a výkonnostný šport (telocvičňa, strelnica, zelené plochy, atletická dráha a i.)	1,5	20,5
				fw15	chýbajú priestorové kapacity pre organizovanie súťaží	1,5	22,0
				fw16	technické vybavenie a zariadenie športovísk a objektov pre šport je zastarané opotrebené, nevyhovujúce	1,5	23,5
				fw17	nevyhovujúci technický stav Zimného štadióna, futbalového štadióna	1,5	25,0
				fw18	chýba zázemie pre šport v prírode (cyklotrasy, bežkárske dráhy a i.)	1,5	26,5
				fw19	športové kluby a občianske združenia nemajú zručnosť v podávaní grantových žiadostí na podporu svojej činnosti a realizovaných aktivít	1,5	28,0
	<b>Spolu</b>		<b>19,0</b>		<b>Spolu</b>		<b>28,0</b>
<b>O</b>	<b>príležitosti</b>	<b>váhy</b>	<b>kumul.</b>	<b>T</b>	<b>ohrozenia</b>	<b>váhy</b>	<b>kumul.</b>
O1	maximálne podporovať školy vo vybavení IKT a jeho využívaní vo vzdelávacom procese,	1,5	1,5	T1	vplyv nežiadúcich javov na deti a mládež (závislosti, konzumné kultúry...),	1,5	1,5
O2	zabezpečenie špeciálnych pedagógov pre deti s poruchami správania,	1,5	3	T2	nedostatok finančných prostriedkov na údržbu existujúcich športových objektov,	1,5	3
O3	modernizácia infraštruktúry vzdelávania v meste,	1,5	4,5	T3	nedostatočné materiálne zabezpečenie a podpora talentovanej mládeže v jednotlivých druhoch športov,	1,5	4,5
O4	dobudovanie a vybavenie športových, športovo-rekreačných a oddychových plôch v meste Trebišov,	1,5	6,0	T4	nárast sociálnej ohrozenosti mládeže,	1,5	6,0
O5	skvalitnenie existujúcich areálov a doplnenie nových areálov pre potreby obyvateľov mesta, najmä so zameraním na deti a mládež,	1,5	7,5	T5	nedostatok finančných prostriedkov na výstavbu nových športovo-rekreačných objektov,	1,5	7,5
O6	vytváranie územných a priestorových podmienok pre realizáciu rozličných športových, rekreačných a oddychových aktivít,	1,5	9,0	T6	nevyhovujúca štruktúra kvalifikácie pracovnej sily,	1,5	9,0
O7	zefektívnenie spolupráce s krajským mestom na regionálnej úrovni,	1,5	10,5	T7	nízka účasť rezortov, samosprávy a sociálnych partnerov na tvorbe obsahu vzdelávania,	1,5	10,5
O8	možnosť získania finančných prostriedkov z fondov EU,	1,5	12,0	T8	slabá reflexia príčin znižovania kvality vzdelávania v pripravovaných zámeroch reforiem,	1,5	12,0
	<b>Spolu</b>		<b>12,0</b>		<b>Spolu</b>		<b>12,0</b>

#### Schéma SWOT analýzy:

	S silné stránky	W slabé stránky
<b>O príležitosti</b>	19,0 Stratégia SO SO 7,0	28,0 16,0 Stratégia WO 12,0
<b>T hrozby</b>	Stratégia ST	12,0 Stratégia WT

V oblasti vzdelávania prevládajú silné stránky nad slabými. Odporúča sa využitie stratégie SO – čeliť hrozbám využitím príležitostí a minimalizovať náklady súvisiace so slabými stránkami. V oblasti športu podporovať rekonštrukciu starej a výstavbu športovej infraštruktúry v meste. Je potrebné podporovať organizovanú športovú činnosť.

Mesto by sa malo zamerať na zvýšenie kvality a dostupnosti predškolského vzdelávania. V oblasti základného školstva je potrebné postupne obnovovať budovy škôl za účelom znižovania energetickej náročnosti. V oblasti záujmového vzdelávania je potrebné zvyšovanie kapacít a dostupnosti služieb. Potrebné je zároveň vytvárať podmienky pre športovanie čo najširšej verejnosti formou organizovaného alebo neorganizovaného športu. Verejne dostupná športová infraštruktúra musí byť k dispozícii obyvateľom každej časti mesta Trebišov.

**Analýza faktorov:** v rámci jednotlivých silných a slabých stránok je ich možné zoskupiť do príbuzných skupín. Určujúcim znakom týchto skupín je spoločný faktor, ktorý determinuje hlavnú podstatu silnej alebo slabej stránky.

#### silné stránky:

- a - predškolská výchova
- b - povinná školská dochádzka,
- c - stredoškolské vzdelávanie
- d - záujmové vzdelávanie
- e - vybavenosť škôl
- f - šport

#### slabé stránky

- a - predškolská výchova
- b - stredoškolské vzdelávanie
- c - školské športová infraštruktúra
- d - záujmové vzdelávanie
- e - kvalita mladej generácie
- f - šport

Nasledujúce tabuľky prezentujú výsledné hodnotenie prioritných silných a slabých stránok podľa spoločných faktorov. Z hľadiska dôležitosti sú následne smerodajné pri formulovaní priorit v tejto oblasti.

Pri hodnotení porovnáваме dôležitosti jednotlivých znakov navzájom pomocou troch stupňov.

- 1 = znak je dôležitejší ako porovnávaný
- 0 = znak je menej dôležitý ako porovnávaný
- 0,5 = váha znakov je rovnaká

Váha vybraných faktorov rozvoja									
	aS	bS	cS	dS	eS	f7	g11	Suma	Váhy
aS	-	0,5	0,5	1	1	1		4	1
bS	0,5	-	0,5	1	1	1		4	1
cS	0,5	0,5	-	1	1	1		4	1
dS	0	0	0	-	0	0,5		0,5	3
eS	0	0	0	1	-	1		2	2
fS	0	0	0	0,5	0	-		0,5	3
gS							-		

Váha vybraných disparít									
	aW	bW	cW	dW	eW	fW	gW	Suma	Váhy
aW	-	0,5	1	1	1	1		4,5	1
bW	0,5	-	1	1	1	1		4,5	1
cW	0	0	-	0,5	0,5	0,5		1,5	2
dW	0	0	0,5	-	0,5	0,5		1,5	2
eW	0	0	0,5	0,5	-	0,5		1,5	2
fW	0	0	0,5	0,5	0,5	-		1,5	2
gW							-		

### 3.8 KULTÚRA

S	silné stránky	váhy	kumul.	W	slabé stránky	váhy	kumul.
dS1	tradície a zachovaný folklór	1,5	1,5	aW1	zlý technický stav budov kultúrnej infraštruktúry	1,5	1,5
dS2	podpora kultúry a kolektívov záujmovo-umeleckej činnosti zo strany mesta	1,5	3	aW2	nedostatočné a zastarané technické vybavenie	1,5	3
dS3	rozmanitosť kultúrnych a umeleckých spolkov, ich tradícia a medzinárodná kvalita	1,5	4,5	aW3	vysoké prevádzkové náklady	1,5	4,5
dS4	Existencia divadla G	1,5	6,0	aW4	veľmi zlé možnosti vykurovania priestorov	1,5	6
aS5	Existencia mestského kultúrneho strediska	1,5	7,5	eW5	nedostatočná finančná motivácia zamestnancov	1,5	7,5
aS6	Existencia Zemplínskej knižnice	1,5	9,0	eW6	chýbajúci kvalifikovaný personál	1,5	9
cS7	organizovanie významných celoslovenských podujatí	1,5	10,5	cW7	veľmi slabé pokrytie kultúrou jednotlivých sídlisk	1,5	10,5
aS8	umiestnenie budov kultúrnych inštitúcií v centre mesta	1,5	12,0	cW8	architektonické bariéry pre prístup imobilným používateľom	1,5	12,0

dS9	Existencia múzea v Trebíšove, Andrassyovského kaštieľa	1,5	13,5	bW9	Technický stav niektorých historických objektov	1,5	13,5
eS10	Existencia viacerých národných kultúrnych pamiatok	1,5	15,0	dW10	Potrebná väčšia motivácia ku kultúrnej mimoškolskej činnosti vybraných skupín obyvateľstva	1,5	15,0
	<b>Spolu</b>		15,0		<b>Spolu</b>		15,5
<b>O</b>	<b>príležitosti</b>	<b>váhy</b>	<b>kumul.</b>	<b>T</b>	<b>ohrozenia</b>	<b>váhy</b>	<b>kumul.</b>
O1	Neustála modernizácia priestorov kultúrnej infraštruktúry	1,5	1,5	T1	zmeny vo vnímaní tradičných hodnôt (pokles záujmu o niektoré hodnoty a tradície)	1,5	1,5
O2	vydanie multimediálnych propagačných materiálov o meste, kultúrnom dedičstve a tradíciách,	1,5	3	T2	zanedbaný a chátrajúci pamiatkový fond,	1,5	3
O3	kompletná rekonštrukcia domu kultúry.	1,5	4,5	T3	slabá podpora kultúry zo strany štátu a VÚC,	1,5	4,5
O4	modernizácia priestorov mestského kina a obstaranie techniky.	1,5	6,0	T4	posun priorit mládeže ku konzumnej kultúre,	1,5	6,0
O5	výstavba vonkajšieho amfiteátra.	1,5	7,5	T5	nedostatok finančných prostriedkov na šírenie miestnej kultúry za hranice katastrálneho územia mesta,	1,5	7,5
O6	modernizáciaestskej knižnice.	1,5	9,0	T6	zmeny vo vnímaní tradičných hodnôt (pokles záujmu o niektoré hodnoty a tradície)	1,5	9,0
O7	možnosť získania finančných prostriedkov z fondov EU,	1,5	10,5	T7	zanedbaný a chátrajúci pamiatkový fond,	1,5	10,5
	<b>Spolu</b>		10,5		<b>Spolu</b>		10,5

### Schéma SWOT analýzy:

	S silné stránky	W slabé stránky
O príležitosti	Stratégia SO SO 15,0      4,5	15,5 5 Stratégia WO 10,5
T hrozby	Stratégia ST	10,5 Stratégia WT

V oblasti kultúry je situácia vyrovnaná. Odporúča sa využitie stratégie SO – prekonať slabiny využitím príležitostí a minimalizovať náklady súvisiace so slabými stránkami. V oblasti kultúry podporovať výstavbu kultúrnej infraštruktúry a organizovanú kultúrnu činnosť.

**Analýza faktorov:** v rámci jednotlivých silných a slabých stránok je ich možné zoskupiť do príbuzných skupín. Určujúcim znakom týchto skupín je spoločný faktor, ktorý determinuje hlavnú podstatu silnej alebo slabej stránky.

#### silné stránky:

- a - základná kultúrna infraštruktúra
- b - múzeá a galérie
- c - kultúrne podujatia
- d - kultúrne súbory
- e - kultúrne pamiatky

#### slabé stránky

- a - stav priestorov pre kultúrnu činnosť
- b - pamätihodnosti
- c - základná kultúrna infraštruktúra - dostupnosť
- d - kultúrna mimoškolská činnosť
- e - kultúrne súbory

Nasledujúce tabuľky prezentujú výsledné hodnotenie prioritných silných a slabých stránok podľa spoločných faktorov. Z hľadiska dôležitosti sú následne smerodajné pri formulovaní priorit v tejto oblasti.

Pri hodnotení porovnávame dôležitosť jednotlivých znakov navzájom pomocou troch stupňov.

- 1 = znak je dôležitejší ako porovnávaný
- 0 = znak je menej dôležitý ako porovnávaný

0,5 = váha znakov je rovnaká

Váha vybraných faktorov rozvoja									
	aS	bS	cS	dS	eS	f7	g11	Suma	Váhy
aS	-	0,5	0,5	1	0,5			2,5	1
bS	0,5	-	0,5	1	0,5			2,5	1
cS	0,5	0,5	-	0,5	0			1,5	2
dS	0	0	0,5	-	0,5			1	3
eS	0,5	0,5	1	0,5	-				
fS						-			
gS							-		

Váha vybraných disparít									
	aW	bW	cW	dW	eW	fW	gW	Suma	Váhy
aW	-	0,5	0,5	1	1			3	1
bW	0,5	-	0,5	1	1			3	1
cW	0,5	0,5	-	0,5	0,5			2	2
dW	0	0	0,5	-	0,5			1	3
eW	0	0	0,5	0,5	-			1	3
fW						-			
gW							-		

### 3.9 PROPAGÁCIA A CESTOVNÝ RUCH

S	silné stránky	váhy	kumul.	W	slabé stránky	váhy	kumul.
aS1	potenciál prírodný aj historický pre rozvoj cestovného ruchu a rekreácie,	1,5	1,5	aW1	Opatrenia ÚVZ zabraňujúce aktuálnemu rozvoju cestovného ruchu na území, obmedzenie zahraničnej klientely	1,5	1,5
aS2	Historické pamiatky (kaštieľ, park, ...)	1,5	3	bW2	Nedostatočná ponuka doplnkových služieb cestovného ruchu	1,5	3
bS3	potenciál pre rozvoj rôznych druhov cestovného ruchu (rekreačný a športový, kultúrno-poznávaci, vidiecky turizmus a agroturistika, kongresový)	1,5	4,5	cW3	nízky podiel pobytovej turistiky v meste Trebišov,	1,5	4,5
cS4	Existencia ubytovacích zariadení	1,5	6,0	cW4	vysoká závislosť zamestnanosti na niektorých zamestnávateľoch	1,5	6
dS5	Existencia stravovacích zariadení	1,5	7,5	dW5	problémom je úprava verejných komunikačných priestorov, nevyužívané, opustené objekty, areály a zariadenia,	1,5	7,5
aS6	množstvo kultúrno-spoločenských podujatí meste Trebišov,	1,5	9,0	dW6	Nedostatočne dobudované prístupové komunikácie k rekreačným oblastiam v blízkosti mesta,	1,5	9
eS7	Dopravná dostupnosť - D1, železničná doprava,	1,5	10,5	dW7	Potrebné riešenie problému parkovania	1,5	10,5
bS8	Dobrá poloha vzhľadom na významné lokality - Tokajská oblasť	1,5	12,0	aW8	Niekedy nesystémová a životné prostredie ohrozujúca výstavba	1,5	11,5
bS9	Rýchla dostupnosť Maďarskej republiky,	1,5	13,5				
bS10	Rýchle prepojenia na ďalšie atraktivity Zemplína	1,5	15,0				
	<b>Spolu</b>		15,0		<b>Spolu</b>		11,5
O	príležitosti	váhy	kumul.	T	ohrozenia	váhy	kumul.
O1	dobré možnosti (existencia poľných ciest) pre budovanie cyklistických a rekreačných trás,	1,5	1,5	T1	možný úpadok rekreačných lokalít (energetická kríza, inflácia, hospodárska kríza)	1,5	1,5
O2	dobrá poloha mesta Trebišov v rámci regionálnych štruktúr,	1,5	3	T2	zmeny vo vnímaní tradičných hodnôt (pokles záujmu o niektoré hodnoty a tradície)	1,5	3
O3	dobrá poloha mesta Trebišov vo väzbe na prírodné turistické, rekreačné lokality	1,5	4,5	T3	zanedbaný a chátrajúci pamiatkový fond,	1,5	4,5
O4	zavádzanie nových produktov cestovného ruchu v súvislosti s agroturistikou,	1,5	6,0				
O5	iniciatíva spoločenských, kultúrnych, športových,... organizácií,	1,5	7,5				
O6	dobré možnosti (existencia poľných ciest) pre budovanie cyklistických a rekreačných trás,	1,5	9,0				
O7	dobrá poloha mesta Trebišov v rámci regionálnych štruktúr,	1,5	10,5				
	<b>Spolu</b>		10,5		<b>Spolu</b>		4,5

Schéma SWOT analýzy:

	S silné stránky	W slabé stránky
O príležitosti	Stratégia SO 15	11,5 7,0 SO-WO 4,5 Stratégia WO 10,5
T hrozby	Stratégia ST	4,5 Stratégia WT

V oblasti dopravy výrazne prevládajú slabé stránky nad silnými. Odporúča sa využiť stratégia SO - WO - kde musí mesto prekonať slabiny využitím príležitostí, hlavne možnosťou využitia čerpania nenávratných finančných prostriedkov národných, ako aj nadnárodných.

**Analýza faktorov:** v rámci jednotlivých silných a slabých stránok je ich možné zoskupiť do príbuzných skupín. Určujúcim znakom týchto skupín je spoločný faktor, ktorý determinuje hlavnú podstatu silnej alebo slabej stránky.

**silné stránky:**

- a - kultúrno historický potenciál
- b - rekreačný a športový potenciál,
- c - inštitucionálna podpora
- d - prírodné bohatstvo
- e - športová infraštruktúra
- f - dostupnosť

**slabé stránky**

- a - ochrana prírody a CR
- b - ponuka doplnkových služieb
- c - riziká CR
- d - doprava a dostupnosť

Nasledujúce tabuľky prezentujú výsledné hodnotenie prioritných silných a slabých stránok podľa spoločných faktorov. Z hľadiska dôležitosti sú následne smerodajné pri formulovaní priorit v tejto oblasti.

Pri hodnotení porovnávame dôležitosť jednotlivých znakov navzájom pomocou troch stupňov.

- 1 = znak je dôležitejší ako porovnávaný
- 0 = znak je menej dôležitý ako porovnávaný
- 0,5 = váha znakov je rovnaká

Váha vybraných faktorov rozvoja									
	aS	bS	cS	dS	eS	f7	g11	Suma	Váhy
aS	-	1	1	0	0	0	0	2	4
bS	0	-	1	0,5	0,5	0,5	0,5	2,5	3
cS	0	0	-	0	0	0	0	0	5
dS	1	0,5	1	-	1	1	1	4,5	4
eS	1	0,5	1	0	-	1	1	3,5	2
fS	1	0,5	1	0	0	-	-	2,5	3
gS							-		

Váha vybraných disparít									
	aW	bW	cW	dW	eW	fW	gW	Suma	Váhy
aW	-	1	1	1				3	1
bW	0	-	1	1				2	2
cW	0	0	-	0,5				0,5	3

dW	0	0	0,5	-			0,5	3
eW					-			
fW						-		
gW							-	

### 3.10 ADMINISTRATÍVA A BEZPEČNOSŤ

S	silné stránky	váhy	kumul.	W	slabé stránky	váhy	kumul.
aS1	existencia verejného rozhlasu,	1,5	1,5	aW1	negatívny stav nehnuteľného majetku mesta,	1,5	1,5
bS2	dostatok priestorov pre administratívu,	1,5	3	bW2	formálna činnosť hliadok a ich minimálny vplyv pri dodržiavaní verejného poriadku,	1,5	3
bS3	budova mestského úradu v dostupná v centre mesta,	1,5	4,5	cW3	nedostatočný kamerový systém v meste,	1,5	4,5
cS4	existencia obvodného oddelenia PZ	1,5	6,0	dW4	nedostatočná protitýdrogová prevencia,	1,5	6
cS5	Zriadená mestská polícia	1,5	7,5	eW5	nedostatočná komunikácia, resp. existencia komunikačných bariér medzi rôznymi skupinami aktérov (samospráva, občianske združenia, občania, podnikatelia atď.),	1,5	7,5
				fW6	nedostatok finančných prostriedkov na údržbu technickej infraštruktúry,	1,5	9,0
	<b>Spolu</b>		<b>7,5</b>		<b>Spolu</b>		<b>9,0</b>
O	príležitosti	váhy	kumul.	T	ohrozenia	váhy	kumul.
O1	možnosť získania finančných prostriedkov z fondov EÚ,	1,5	1,5	T1	malá miera podpory miest a obcí zo strany štátu,	1,5	1,5
O2	zrušenie princípu miestnej kompetencie pri vydávaní dokumentov a poskytovaní služieb verejnou správou,	1,5	3	T2	nevýhodné podmienky čerpania prostriedkov z EÚ fondov,	1,5	3
O3	e-government je príležitosťou prelomí modernizáciu interných administratívno-správnych procedúr, zlepšenie imidžu VS, ako aj zvýšenie podielu a záujmu verejnosti na správe vecí verejných,	1,5	4,5	T3	nevýhodné podmienky čerpania úverových zdrojov z komerčných bánk,	1,5	4,5
O4	vytváranie kvalitného a dostupného verejného digitálneho obsahu stimulujúceho dopyt po e-službách a širokopásmovom pripojení,	1,5	6,0	T4	nedostatočná kvalita právneho rámca výkonu činností verejnej správy,	1,5	6,0
				T5	zvyšovanie komunikačnej a administratívnej náročnosti výkonu činností verejnej správy vo vzťahu k externému, ako aj internému prostrediu,	1,5	7,5
	<b>Spolu</b>		<b>6,0</b>		<b>Spolu</b>		<b>7,5</b>

Schéma SWOT analýzy:

	S silné stránky	W slabé stránky
<b>O príležitosti</b>	Stratégia SO SO 7,5      1,5	9,0 1,5      Stratégia WO 6,0
<b>T hrozby</b>	Stratégia ST	7,5      Stratégia WT

V oblasti technickej infraštruktúry výrazne prevládajú slabé stránky nad silnými. Odporúča sa využiť stratégia SO – kde musí mesto prekonať slabiny využitím príležitostí, hlavne možnosťou využitia čerpania nenávratných finančných prostriedkov národných ako aj nadnárodných.

**Analýza faktorov:** v rámci jednotlivých silných a slabých stránok je ich možné zoskupiť do príbuzných skupín. Určujúcim znakom týchto skupín je spoločný faktor, ktorý determinuje hlavnú podstatu silnej alebo slabej stránky.

**silné stránky:**

- a - mestský informačný systém
- b - administratíva
- c - bezpečnosť

**slabé stránky**

- a - majetok mesta
- b - bezpečnosť
- c - monitoring mesta
- d - preventívne patrenia
- e - komunikácia
- f - ekonomické faktory

Nasledujúce tabuľky prezentujú výsledné hodnotenie prioritných silných a slabých stránok podľa spoločných faktorov. Z hľadiska dôležitosti sú následne smerodajné pri formulovaní priorit v tejto oblasti.

Pri hodnotení porovnáваме dôležitosť jednotlivých znakov navzájom pomocou troch stupňov.

- 1 = znak je dôležitejší ako porovnávaný
- 0 = znak je menej dôležitý ako porovnávaný
- 0,5 = váha znakov je rovnaká

Váha vybraných faktorov rozvoja									
	aS	bS	cS	dS	eS	f7	g11	Suma	Váhy
aS	-	0	0					0	3
bS	1	-	1					2	1
cS	1	0	-					1	2
dS				-					
eS					-				
fS						-			
gS							-		

Váha vybraných disparít									
	aW	bW	cW	dW	eW	fW	gW	Suma	Váhy
aW	-	0,5	1	0,5	0,5	0		2,5	3
bW	0,5	-	0,5	0,5	0,5	0,5		2,5	3
cW	0	0,5	-	0,5	0,5	0		1,5	5
dW	0,5	0,5	0,5	-	0,5	0		2	4
eW	0,5	0,5	0,5	0,5	-	1		3	2
fW	1	0,5	1	1	0	-		3,5	1
gW							-		

### 3.11 INFORMATIZÁCIA MESTA

S	silné stránky	váhy	kumul.	W	slabé stránky	váhy	kumul.
aS1	dobrá vybavenosť a výkonnosť technologickej IK infraštruktúry na mestskom úrade,	1,5	1,5	aW1	nedostatok regionálneho digitálneho obsahu a nízke konkurenčné prostredie, nízka výkonnosť e-služieb,	1,5	1,5
bS2	relatívne vysoká penetrácia širokopásmového pripojenia,	1,5	3	bW2	nedostatočná úroveň optimalizácie procesov a štandardizácie dokumentov vo verejnej správe,	1,5	3
bS3	Čiastočne vybudovaná optická sieť	1,5	4,5	cW3	nízky podiel e-služieb verejnej správy s vyššou pridanou hodnotou a nízka efektívnosť ostatných služieb verejnej správy (Government to Citizen/Business),	1,5	4,5
cS4	Poskytované elektronické služby mestom	1,5	6,0	cW4	Nedostatočný dopyt určitých skupín po digitálnom obsahu,	1,5	6
cS5	www stránka mesta	1,5	7,5	cW5	pomaly zavádzané základné služby eGovernmentu a nízka efektívnosť ostatných elektronizovaných verejných služieb, ktoré väčšinou iba kopírujú papierové služby (Government to Citizen/Business),	1,5	7,5
	<b>Spolu</b>		<b>7,5</b>		<b>Spolu</b>		<b>7,5</b>





1 = znak je dôležitejší ako porovnávaný  
 0 = znak je menej dôležitý ako porovnávaný  
 0,5 = váha znakov je rovnaká

Váha vybraných faktorov rozvoja									
	aS	bS	cS	dS	eS	f7	g11	Suma	Váhy
aS	-	0	1					1	2
bS	1	-	1					2	1
cS	0	0	-					0	3
dS				-					
eS					-				
fS						-			
gS							-		

Váha vybraných disparít									
	aW	bW	cW	dW	eW	fW	gW	Suma	Váhy
aW	-	0,5	0,5					1	1
bW	0,5	-	0,5					1	1
cW	0,5	0,5	-					1	1
dW				-					
eW					-				
fW						-			
gW							-		

### Koordinácia a syntéza výsledkov SWOT

Zostavenie analýzy SWOT je zložitý proces, ktorý si vyžaduje systematický prístup pri identifikácii a analýze bezprostredných (často i skrytých) vonkajších a vnútorných faktorov. Výstižnosť väčšiny faktorov je zložitú vyjadriť prostredníctvom jednoduchých formulácií. Pri zaraďovaní jednotlivých faktorov do základných zložiek SWOT analýzy je potrebné zodpovedne posudzovať ich lokálne a mikroregionálne podmienenú situáciu a relatívny podiel na regionálnom rozvoji. V tomto zmysle ide hlavne o nerovnováhu medzi mestom Trebišov a ostatnými obcami v okolí.

Naopak medzi slabé stránky mesta Trebišov patrí nepriaznivý demografický vývoj obyvateľstva, nedobudovaný vzdelávací systém zahŕňajúci možnosti vzdelávania v rámci celoživotného vzdelávania, vzhľadom na alokáciu mesta, nesúlad vzdelanostnej štruktúry s potrebami trhu práce. V oblasti podnikateľského sektora ide hlavne o dobudovania službotvorného sektora. V oblasti technickej infraštruktúry ide o potrebu dobudovania inžinierskych sietí v oblasti odpadového hospodárstva, dostavbu a rekonštrukciu cestnej siete, ktorá sa nachádza na niektorých miestach v havarijnom stave. Ohrozenia mesta Trebišov vyplývajú z okolitého prostredia, tendencií a skutočností, ktoré nemôže manažment mesta ovplyvniť.

### 3.12 PROBLÉMOVÁ ANALÝZA – HLAVNÉ ODVETVOVÉ DISPARITY A VYMEDZENIE CIEĽOVÝCH SKUPÍN SO SÚSTREDENOU PODPOROU MESTA TREBIŠOV.

Identifikácia odvetvových disparít a nadväzujúce vymedzenie cieľových skupín je v súlade so zadaním z vypracovanej analýzy SWOT ako aj analýzy zdrojov mesta Trebišov. Dôležitým východiskovým rámcom pre vymedzenie cieľových skupín so sústredenou podporou mesta Trebišov a stanovenie relevantných opatrení, ktoré by mali riešiť existujúce nerovnosti a rozdiely, sú vybrané strategické a koncepčné dokumenty spracované na národnej (Partnerská dohoda, Plán obnovy), regionálnej (IUS/PHSR KESK) úrovni, ako aj vo vzťahu k štátnym legislatívnym normám zaväzujúcim mesto Trebišov poskytovať svojim obyvateľom balík verejných služieb.

Na základe analýz možno definovať nasledujúce okruhy problémov v rámci jednotlivých politík:

#### Hospodárstvo

- nedostatok maloobchodných prevádzok s domácimi potrebami,
- nedostatok prevádzok poskytujúcich materiálové a osobné služby,
- nevyužitý priemyselný park,
- chátrajúca budova bývalej pekárne,
- nedostatok prevádzok zameraných na drevovýrobu,
- nedostatok obchodných prevádzok so športovými potrebami,
- absencia podnikateľského inkubátora,
- nedostatočne nevyužívaná geotermálna energia,
- nevyužívané výrobné zóny v meste,

#### Doprava

- nevyhovujúci stav chodníkov pre peších v okolí nemocnice,
- nedostatok parkovacích miest na Komenského ulici,
- nedobudované bezbariérové prechody na vybraných miestach (kruhový objazd, ...),
- nevyhovujúci stav chodníkov na Jarnej ul.,
- nevyhovujúci stav chodníka pre peších pre ZŠ Štefánika,
- nevyhovujúci stav chodníkov pre peších na Kutnohorskej ul.,
- nedostatok parkovacích plôch pri "Tokaji a ZUŠ",
- nevyhovujúci stav parkoviska pri KaSS,
- nevyhovujúci stav chodníka pre peších v lokalite cintorína a DSA,
- zlý technický stav premostenia cez Trnávsku v mestskom parku.
- absencia zastávky MHD pri ZŠ Komenského,
- nevyhovujúci stav parkovacích plôch na ul. Puškinova.
- nevyhovujúci stav chodníkov na Švermovej ul.,
- nevyhovujúci stav miestnych komunikácií na Hurbanovej, Slovenskej, Ružovej ul.,
- nevybudované cykloprepojenie do Maďarskej republiky,
- nevyhovujúci stav chodníkov pre peších v časti IBV Západ,
- nevyhovujúci povrch chodníkov a komunikácií na Hurbanovej ul.,
- nevyhovujúce dopravné značenia v blízkosti križovatiek (zákazy státiť, atď.),
- technický stav nadjazdu na vstupe do mesta pri predajni Lidl,
- nevyhovujúci povrch chodníkov na Šafárikovej ul., a ul. T.G.Masaryka,

#### Technická infraštruktúra

- existencia plôch pre výstavbu IBV v lokalite oproti Cukrovaru,
- existencia plôch pre výstavbu HVB v lokalite Sídliisko JUH, Milhostov, A. Dubčeka,
- existencia plôch pre výstavbu IBV v lokalite ul. kpt. Nálepku,
- existencia plôch pre výstavbu IBV v lokalite smerom na obec Ruskov a N. Ruskov,
- nedobudovaný verejný vodovod v lokalite ul. J. Jesenského,
- existencia plôch pre výstavbu HBV v lokalite Nový Majer,
- chýbajúce vodovodné potrubie na Cukrovarskej ulici, I. Krasku, Pažitnej, Jesennej, Záhradnej

#### Odpadové hospodárstvo

- nedobudovaná kanalizačná sieť v lokalite ul. J. Jesenského,
- enormný nárast čiernych skládok pri rieke Ondava,
- nedostatočná separácia odpadu,
- nedisciplinovanosť vybraných skupín obyvateľov pri nakladaní s odpadom,
- nevyhovujúci technický stav kanalizačnej siete na Komenského ul.,
- chýbajúce kanalizačné potrubie na Cukrovarskej ulici, I. Krasku, Pažitnej, Jesennej, Záhradnej,

#### Životné prostredie

- nedostatok mobiliáru v mestskom parku,
- nevyhovujúci stav vodnej plochy v mestskom parku,
- nevyhovujúci stav parku medzi Berehovskou a T.G.Masaryka,
- nedostatočná údržba medzihrádzových priestorov pri vodných tokoch,
- potrebná revitalizácia centrálnej zóny mesta Trebišov,
- nevyhovujúci stav protipovodňových opatrení v lokalite Paričov,
- nevyhovujúci priestor pri mestskom amfiteátri,
- znečistené korytá vodných tokov,
- nedostatok oddychových zón pri kúpalisku,

#### Sociálne služby

- nedostatok sociálnych služieb - práčovňa, stredisko osobnej hygieny, prepravná služba,
- nedostatočné kapacity domovov sociálnych služieb a domovov dôchodcov,
- nedostatočné kapacity denných stacionárov,
- absencia krízového centra, (absencia sociálnych služieb krízovej intervencie – t.j. komunitné centrum, nocľaháreň...),
- nedostatok možností ubytovania pre sociálne odkázaných obyvateľov,
- nedostatočné kapacity opatrovateľskej služby,

#### Zdravotníctvo

- nedostatok špecializovaných ambulancií - endokrinologická,
- nedostatok špecializovaných ambulancií - gynekologická,
- nedostatok špecializovaných ambulancií - stomatologická,
- absencia MR v nemocnici,
- absencia detskej pohotovosti,
- absencia stomatologickej pohotovosti,

#### Vzdelávanie

- nevyhovujúci stav budovy MŠ Hviezdoslavova,
- nevyhovujúci stav areálu MŠ na Paričove,
- nedostatočná kapacita ZUŠ,
- nedostatočná kapacita ZŠ I.Krasku,
- potrebná rekonštrukcia vzduchotechniky ŠJ na ZŠ Komenského 8,
- nevyhovujúci stav strechy telocvične ZŠ Priginoва,
- zlý technický stav interiérov telocvične na ul. T.G.Masaryka,
- vysoká energetická náročnosť telocvične na ul. T.G.Masaryka,
- nedostatok športovej infraštruktúry pre potreby ZŠ I.Krasku,
- nevyhovujúci technický stav ihriska na ZŠ Komenského,
- potrebná rekonštrukcia ZŠ Komenského a M.R.Štefánika,
- nevyhovujúci stav budov ZŠ Priginoва,
- nevyhovujúci stav budov MŠ Komenského,
- nevyhovujúci stav budov MŠ Škultétyho a Priginoва,

### Sport

- nevyhovujúci stav zimného štadióna,
- nedostatočná ponuka športovej infraštruktúry na Varichovskej ul.,
- nedostatok vybudovaných detských ihrísk,
- nedostatok infraštruktúry pre dospelých obyvateľov na kondičné cvičenia vo vonkajšom priestore,
- potrebná dostavba futbalového areálu,
- nevyhovujúci stav budovy zimného štadióna,
- absencia atletickej dráhy,
- potrebná rekonštrukcia futbalového areálu v Milhostove,
- potrebná revitalizácia hokejbalového areálu,

### Kultúra

- nevyhovujúci stav MSKS,
- nevyhovujúci stav budovy KaSS,
- potrebná rekonštrukcia mestského amfiteátra,
- potrebné zníženie energetickej náročnosti budovy pri Kompostámi,
- potrebná rekonštrukcia Mauzólea grófa Andrásyho,

### Cestovný ruch

- nedostatok ubytovacích kapacít v meste,
- nedostatočná ponuka stravovacích kapacít,
- nedostatok atraktivít pre aktívne trávenie voľného času,
- správanie vybraných nesprispôsobivých osôb na verejných priestranstvách,
- nevyužitie prírodné prostredie pre potreby cestovného ruchu,
- nedostatočné cyklistické a pešie napojenie na okolité atraktivity a regióny cestovného ruchu,

### Administratíva

- nevyhovujúci stav budovy mestského úradu,
- potrebná rekonštrukcia administratívneho centra v parku,
- nevyhovujúci stav budovy mestského podniku (Bytový podnik)

### Bezpečnosť

- nedostatočné hliadkovanie mestskou políciou (do 22,00 hod.),
- nedostatočná technická vybavenosť príslušníkov MP,
- nedostatočné a zastaralé vybavenie kamerovým systémom,

### Informatizácia

- nedostatočné pokrytie voľným internetom,
- nedobudovaná optická sieť,
- nedostatočná digitalizácia služieb,

Na odvetvové (odborové a sektorové) disparity treba pozerať ako na nerovnosti, neoddôvodnené rozdiely, či nehody medzi potenciálom a jeho súčasným využitím. Ich identifikácia vychádza z porovnania zistených silných a slabých stránok, ktoré sú uvedené vo SWOT analýze. Pôsobenie silných stránok mesta Trebišov je oslabované negatívnymi vplyvmi jej slabých stránok. Silné stránky sú potenciálom, ktorý je možné využiť pre budúci rozvoj, je ale nutné zlepšiť alebo odstrániť príslušné slabé stránky tak, aby mohli byť silné naplno využité. Nasledujúci prehľad je usporiadaný práve týmto spôsobom, kedy proti silným stránkam mesta sú vždy postavené relevantné slabé stránky, ktoré majú v danom problémovom okruhu opačný vplyv. Vybrané sú práve tie, ktoré z hľadiska budúceho vývoja možno považovať za najzávažnejšie a kde je viacmenej možné predpokladať aspoň dieľcie

riešenie. Mesto Trebišov je súčasťou vyššieho územného celku Košice. Národná stratégia regionálneho rozvoja definovala pre tento kraj nasledovné disparity, ktoré by mali byť zohľadnené v PHRSR mesta Trebišov:

### Hlavné disparity KK:

#### v pôdohospodárstve

- pokles pestovateľských plôch a počtu chovaných hospodárskych zvierat, zaostávanie technickej vybavenosti obhospodarovateľov pôdy, nedostatočne využívaný prírodný potenciál kraja na rozvoj ovocinárstva a zeleninárstva;
- nedostatočná spolupráca a koordinácia v poľnohospodárstve;
- nízka konkurencieschopnosť poľnohospodárstva v dôsledku nízkej produktivity a nerozvinutej trhovej infraštruktúry;

#### v priemysle

- inovačné a technologické zaostávanie spôsobuje zvyšujúcu sa energetickú a surovinovú náročnosť výroby;
- nedostatočná reštrukturalizácia priemyslu a ďalších rozhodujúcich odvetví v niektorých okresoch v regióne;
- nevyhovujúca štruktúra/koncentrácia priemyslu;

#### v službách

- nízka konkurencieschopnosť MSP;
- nerovnomerné územné zastúpenie inštitúcií poskytujúcich služby podnikateľom;
- nedostatočné využívanie e-služieb;
- nedostatočné prepojenie vedecko-výskumných inštitúcií na MSP, nedostatočná úroveň inovácií, slabo rozvinuté služby v oblasti rizikového kapitálu;

#### v technickej infraštruktúre

- nedostatočné kapacity a telekomunikačná infraštruktúra, členitosť územia ako bariéra budovania internetového pripojenia, nedostatočná a nejednotná rozvinutosť medzinárodnej a regionálnej informačnej siete;
- značné ekologické zaťaženie krajiny (chemický priemysel);
- nedobudovaná nadradená vodovodná sieť v južných okresoch kraja a % napojenie obyvateľstva na ČOV;
- zaostávanie KK v napojení na kanalizačnú sieť a ČOV;
- relatívne nízka úroveň poľnohospodárstva z hľadiska ochrany prírody a krajiny;
- pomalý rozvoj dopravnej infraštruktúry;

#### v sociálno-spoločenskej infraštruktúre

- nevyhovujúca vzdelanostná štruktúra vo vzťahu k dopytu na trhu práce, vysoký podiel obyvateľstva so základným vzdelaním, významné vnútroregionálne rozdiely;
- vysoký podiel dlhodobo nezamestnaných na celkovom počte nezamestnaných;
- pokles počtu stálych obyvateľov obcí v produktívnom veku;
- nedostatok pracovných príležitostí v južných okresoch a z toho vyplývajúca horšia príjmová situácia;
- nedostatočné prepojenie vzdelávacieho systému s podnikateľskou sférou;
- značný odlev pracovných síl do zahraničia, pričom za vysokokvalifikované pracovné sily nie sú náhrady;
- nepostačujúca kapacita zariadení sociálnych služieb v jednotlivých okresoch kraja;
- problematické vytváranie medzirezortnej spolupráce na komplexnom riešení situácie a potrieb občanov rómskej populácie;
- celkový nezájum o zvyšovanie vzdelanostnej úrovne v rámci celoživotného vzdelávania z dôvodu chýbajúcich pracovných príležitostí;
- stagnujúce ČŽV a nízky podiel obyvateľstva zúčastňujúceho sa ČŽV.

### Hlavné faktory rozvoja KK:

#### v pôdohospodárstve

- vhodné podmienky pre rozvoj poľnohospodárstva vr. ovocinárstva, zeleninárstva a vinohradníctva, aj lesného hospodárstva v rámci SR a spoločnej poľnohospodárskej politiky EÚ;

#### v priemysle

- možnosť posilňovania exportu, silná exportná pozícia v odvetví hutníctva, elektrotechnický priemysel;
- podpora domácich investorov najmä v perspektívnych odvetviach;
- možnosť rozvoja výroby nových produktov s vyššou pridanou hodnotou na báze obnoviteľných a nerudných nerastných surovín;
- možnosť rozvoja e-podnikania smerovaného do rozvoja optimalizácie kooperácie

#### v priemyselnej výrobe;

- využitie cezhraničnej spolupráce pre rozvoj podnikateľských aktivít;
- budovanie Regionálneho inovačného centra a Regionálneho multifunkčného centra zameraných na transfer inovácií, zelenú nízko uhlíkovú ekonomiku a kreatívnu ekonomiku;
- existencia priemyselných parkov podporujúcich vstup investorov a centier excelentnosti pre rozvoj inovácií;
- ekonomický rast a rozvoj sa dosahuje využívaním ľudskej kreativity a talentu

v službách

- atraktívny potenciál pre zvyšujúci sa záujem o turizmus;
- podmienky pre vidiecky cestovný ruch, agroturistiku;
- začlenenie sa do medzinárodnej spolupráce a transfer know-how;
- rozširovanie e-služieb, podpora najmä v horských oblastiach;
- zakladanie rodinných firiem v oblasti služieb a rozvoj telepráce na zvýšenie zamestnanosti;
- existujúca sieť poradenských a podporných inštitúcií pre malých a stredných podnikateľov;
- disponibilný potenciál pre regionálnu znalostnú ekonomiku na báze IT, biomedicíny, obnoviteľných zdrojov energie a kreatívneho priemyslu;

v technickej infraštruktúre

- vysoký dopravný potenciál, výhodná geografická poloha pre tok tovarov a služieb do nových členských krajín EÚ, polohový potenciál kraja, logistické väzby, prepojenie na nové trhy;
- vysoký podiel chránených území na celkovej rozlohe - atraktívne prírodné prostredie;
- prítomnosť geotermálnych a minerálnych vôd s perspektívou využitia;
- dobudovanie medzinárodných dopravných ťahov - rozvoj euroregiónu Košice – Miskolc podmieňuje vybudovanie rýchlostnej cesty Košice - štátna hranica Maďarsko;
- materiálové a energetické využívanie odpadov - separovaný zber, recyklácia;
- dobré prírodné podmienky pre využívanie obnoviteľných zdrojov energií - energia z biomasy, veterná energia (Slovenské Rudohorie - Spišská Nová Ves), významný potenciál geotermálnej energie ;
- bionafta získaná bezodpadovou rafináciou rastlinných olejov - repka, slnečnica, ľan, vedľajší produkt glycerín je dobre predajnou komoditou;
- pestovanie rýchlo rastúcich drevín na kontaminovaných pôdach - energetické využitie dreva modernými technológiami.

v sociálno-spoločenskej infraštruktúre

- dobrá demografická situácia, dostatok voľnej kvalifikovanej pracovnej sily;
- existujúca spolupráca škôl s podnikateľskou sférou;
- vysoká vzdelanostná úroveň v regionálnych centrách;
- vytvorenie metropolitného centra Košice – Prešov;
- kultúrny potenciál aj v súvislosti s mestom Košice ako Európskym hlavným mestom kultúry 2013;
- schopnosť obojstrannej komunikácie obyvateľstva v prihraničných oblastiach, cezhraničná spolupráca.

Vo vyššie uvedenom kontexte je potrebné sledovať i potenciálne rozvojové príležitosti a hrozby, indukované hierarchicky vyššími faktormi sociálno - ekonomického rozvoja. Na základe uskutočnených analýz je možné za najväčšie hrozby pokladať hlavne:

1. Znižovanie konkurencieschopnosti mesta v dôsledku trvalej stagnácie v rozvoji spolupráce podnikateľskej sféry s orgánmi miestnej samosprávy – Public Private Partnership.
2. Rozhodnutie kľúčového investora o zmene alokácie investície.
3. Nedostatok externých finančných prostriedkov potrebných na zabezpečenie kvalitných verejných služieb.
4. Podcenenie významu kvalitatívneho rozvoja ľudských zdrojov ako pre ekonomický, tak aj pre sociálny rozvoj mesta Trebišov.
5. Podcenenie významu informačných technológií ako základného prvku ekonomického rozvoja a rozvoja ľudských zdrojov v meste.

Jedným z nutných predpokladov úspešnej implementácie Programu hospodárskeho rozvoja a sociálneho rozvoja je návaznosť na existujúcu sústavu strategických a rozvojových dokumentov. Tento fakt sa premietol z časti aj do výberu opatrení a cieľových skupín, na ktoré sa má zamerať podpora z verejných zdrojov, hlavne z dôvodu efektívneho vynakladania finančných prostriedkov, odstránenia duplicit, možných protichodných účinkov opatrení atď.. Z tohto dôvodu je prirodzeným rámcom Program hospodárskeho rozvoja a sociálneho rozvoja Košického samosprávneho kraja, ako aj Partnerskej dohody, ale aj platná legislatíva v oblasti zabezpečovania verejných služieb. Komparáciou výsledkov vyššie uvedenej selekcie odvetvových disparít a IUS/PHRSR KESK je možné zistiť, že niektoré opatrenia v rámci tohto dokumentu pokrývajú kritické oblasti zistené v problémovej analýze. Preto je nutné v súlade s vyššie uvedenými skutočnosťami zamerať sa na odstránenie týchto disparít v relevantných cieľových oblastiach a relevantných cieľových skupín.

<b>1. Hospodárstvo a vedecko-technický rozvoj</b>
Cieľová skupina
podnikateľské subjekty v priemysle, obchode a výrobných službách mesto investori
<b>2. Technická infraštruktúra</b>
Cieľová skupina
mesto obyvatelia mesta podnikateľské subjekty mimovládne subjekty
<b>3. Životné prostredie</b>
Cieľová skupina
mesto obyvatelia mesta podnikateľské subjekty

<b>4. Sociálna oblasť a zdravotníctvo</b>
Cieľová skupina nezamestnaní sociálne odkázaní zdravotne a duševne postihnutí obyvatelia v dôchodkovom veku mladí ľudia rizikové skupiny obyvateľstva
<b>5. Školstvo a šport</b>
Cieľová skupina deti predškolského veku žiaci v rámci povinnej školskej dochádzky nezamestnaní obyvatelia v dôchodkovom veku športovci organizovaní v rámci športových hnutí pasívna športová verejnosť obyvatelia v produktívnom veku
<b>6. Kultúra</b>
Cieľová skupina obyvateľstvo podnikateľské subjekty návštevníci mesta
<b>7. Cestovný ruch a public relation</b>
Cieľová skupina mesto, VÚC, obyvatelia mesta, návštevníci mesta, súkromný podnikateľský sektor.
<b>9. Administratíva a bezpečnosť</b>
Cieľová skupina mesto, obyvatelia mesta, súkromný podnikateľský sektor.
<b>10. Informatizácia mesta</b>
Cieľová skupina mesto, obyvatelia mesta, súkromný podnikateľský sektor.



**Strategická časť Programu hospodárskeho rozvoja a sociálneho rozvoja Trebišov  
2023 - 2032**



## 4 VÍZIA A POSLANIE MESTA TREBIŠOV

### Vízia

Mesto Trebišov je mestom, ktoré vyvážené zabezpečuje podmienky pre harmonický život všetkých kategórií svojich obyvateľov. Mesto sa stalo príjemným sídlom zabezpečujúcim komplexné sociálne služby pre svojich obyvateľov, ako aj okolitých obcí. Vyvážené a ohľaduplne využíva svoje prírodné bohatstvo za účelom jeho ekonomického a ekologického zveľaďovania. V súvislosti s rozvojom cestovného ruchu sa snaží čo najlepšie prezentovať svoje kultúrne tradície a zvyklosti v duchu rozvoja kultúrneho povedomia nielen vo svojom regióne. Do šírenia kultúrnych hodnôt sa zapájajú hlavne kultúrne spolky orientujúce sa na prezentáciu tradičných remesiel a zvyklostí. Z hospodárskeho hľadiska mesto vytvorilo priaznivé podmienky na rozvoj tradičných výrobných a nevýrobných odvetví, pre ktorých rozvoj má mesto najväčší potenciál – ekologická priemyselná výroba, potravinárstvo, poľnohospodárstvo. Boli vytvorené podmienky na rozvoj ekologických výrobných prevádzok v lokalite bývalého potravinárskeho podniku, ktoré sa stali významným zdrojom tvorby nových pracovných miest. V oblasti cestovného ruchu mesto vytvorilo podmienky na rozvoj ubytovacích a stravovacích služieb. Mesto už nie je len bránou do atraktívnych lokalít cestovného ruchu Tokajskej oblasti, ale samo poskytuje služby cestovného ruchu na svojom území. Rozšíri sa možnosti letnej, ako aj zimnej turistiky, mesto dobudovalo infraštruktúru umožňujúcu pobyt pri vode. V oblasti propagácie sa mesto zameralo na prezentáciu vlastných kultúrno - historických hodnôt a kultúrnej identity typickej pre túto oblasť - Kaštieľ, mauzóleum, budova pri Kompostárni..

Činnosť samosprávy - vzhľadom na existujúce kompetencie - je aj v oblasti sociálnej politiky veľmi rozsiahla. Pre občanov v hmotnej núdzi mesto napr. poskytuje jednorazové dávky v hmotnej núdzi. Pre jednotlivé cieľové skupiny mesto poskytuje sociálne služby, medzi ktoré patria sociálne služby krízovej intervencie, sociálne služby na podporu rodiny s deťmi, sociálne služby na riešenie nepriaznivej sociálnej situácie z dôvodu ťažkého zdravotného postihnutia, nepriaznivého zdravotného stavu alebo z dôvodu dovŕšenia dôchodkového veku, sociálne služby s použitím telekomunikačných technológií a podporné služby vo vlastných ako aj neziskových a cirkevných organizáciách. Mesto podporuje neštátne subjekty, ktorých činnosť je zameraná na pomoc sociálne alebo zdravotne handicapovaným občanom. Pre zachovanie rovnakých podmienok a šancí pre všetkých žiakov mesto zabezpečuje prenos štátnych dotácií (na stravu, motivačný príspevok a školské pomôcky) pre školopovinné deti zo sociálne slabších rodín.

Mesto v rámci existujúcich kompetencií zabezpečuje výchovno - vzdelávací proces vo formálnych vzdelávacích zariadeniach v rámci predškolskej výchovy, v rámci povinnej školskej dochádzky, ako aj v oblasti záujmovej činnosti. Zabezpečilo dostavbu vzdelávacích zariadení predškolskej výchovy v častiach kde to bolo nevyhnutné ako aj zabezpečilo rozšírenie kapacít existujúcich zariadení. Zabezpečuje neustálu modernizáciu vybavenia zariadení povinnej školskej dochádzky. V meste má nezastupiteľné miesto aj vzdelávanie detí a mládeže so špeciálnymi výchovnovzdelávacími potrebami. Sieť vzdelávania stredoškolského stupňa zohráva dôležitú úlohu pri formovaní kvalifikovanej pracovnej sily, ktorú potrebuje miestny trh práce. Gymnázia, ako všeobecno vzdelávacie stredné školy poskytujú vysokokvalitnú prípravu v moderných priestoroch pre ďalšie vzdelávanie na vysokých školách. V meste bolo potrebné zastaviť pokles počtu žiakov na stredných školách, čo sa aj podarilo.

Mesto ponúka rôznorodé záujmové a doplnkové vzdelávacie služby v rámci voľno - časových a záujmových aktivít pre deti a žiakov. Mesto zabezpečuje priestory pre uskutočňovanie neformálneho vzdelávania. V meste je dostatok priestorov pre záujmovú činnosť, čo sa prejavilo aj na počte detí a mládeže využívajúcich tieto služby.

Mesto Trebišov je bezpečné mesto chrániace verejný ako aj súkromný majetok. Vytvorilo podmienky na znižovanie kriminality v meste a ochranu majetku obyvateľov a ostatných subjektov v meste.

Mesto vytvorilo dobré podmienky pre bývanie vybraných skupín obyvateľov mesta. Bytovú výstavbu zameralo hlavne na mladé rodiny s deťmi. Okrem štandardnej bytovej výstavby mesto uskutočnilo v obmedzenej miere aj bytovú výstavbu nižšieho štandardu pre sociálne odkázaných obyvateľov mesta.

V rámci technickej infraštruktúry mesto v posledných 10 rokoch modernizovalo energetickú infraštruktúru. Kapacity elektrickej rozvodnej siete sa zvýšili vybudovaním nových transformátorových staníc. Vytvorili sa predpoklady na rozvoj IBV vo viacerých lokalitách.

V oblasti odpadového hospodárstva boli vytvorené podmienky na rozšírenie kanalizačnej siete. V meste Trebišov bola v predchádzajúcom období zrekonštruovaná existujúca ČOV. Na zvýšenie kvality a objemu separovania bola dobudovaná väčšina kontajnerových stojísk pre obyvateľov bytových domov, zabezpečené kompostéry pre obyvateľov rodinných domov a vytvorené možnosti odovzdávania odpadu (kompostáreň, zberný dvor, veľkoobjemové kontajnery umiestnené vo viacerých lokalitách mesta) a zberný dvor vybavený potrebnou technikou.

## Poslanie

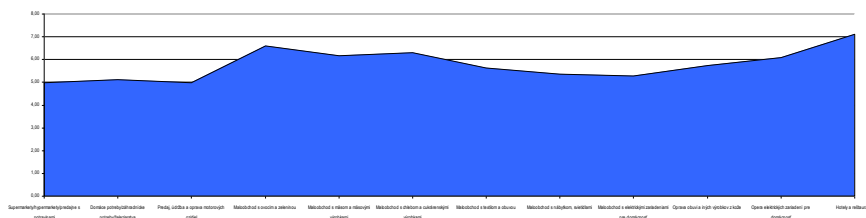
Poslanie je komplexná a všeobecná definícia objasňujúca mandát mesta Trebišov v sociálnej oblasti. Poslanie opisuje a prezentuje základné sociálne služby (produkty), ktoré poskytuje a identifikuje hlavných „prijímateľov“, t.j. jej obyvateľov, záujmové združenia a pod.. Poslanie vyjadruje základný dôvod existencie mesta Trebišov a odpovedá na tri otázky: Čo mesto robí? Prečo to robí? Pre koho to robí? Odpovede na tieto otázky sú základným predpokladom pre zabezpečovanie kvalitných verejných služieb obyvateľom mesta. Tieto zahŕňajú celú škálu aktivít počnúc obstarávaniami tovarov a zabezpečením samotných služieb až po aktualizovanie a zverejňovanie informácií, ktoré slúžia aj obyvateľom mesta. Samospráva mesta Trebišov disponuje aj nemalým majetkom – budovami, pozemkami, bytovými a nebytovými priestormi. Efektívne spravovanie aktív takéhoto rozsahu a zabezpečovanie jeho maximálnej výnosnosti je možné len za predpokladu existencie prehľadnej a aktuálnej evidencie, ktorá slúži vedeniu mesta a poslancom mestského zastupiteľstva. Poslanie mesta možno rozdeliť do jednotlivých politík, ktoré vychádzajú z jednotlivých prenesených a originálnych kompetencií.

### 1. Hospodárstvo a vedecko-technický rozvoj

Základnou úlohou samosprávy je rozvoj územia mesta a zvyšovanie kvality života jeho obyvateľov. Všeobecne uznávaným nástrojom pre miestnu hospodársku politiku je rozvoj existujúcich priemyselných zón. Mesto Trebišov v súlade s touto filozofiou skvalitňuje zóny, ktoré poskytujú kapacitu pre podnikateľské subjekty. Ich rozlohu plánuje rozširovať v obmedzenej miere.

priority obyvateľov

Supermarkety/hypermarkety/predajne s potravinami	Domáce potreby/záhradnícke potreby/železiarstva	Predaj, údržba a oprava motorových vozidiel	Maloobchod s ovocím a zeleninou	Maloobchod s mäsom a mäsovými výrobkami	Maloobchod s chlebom a cukrárenskými výrobkami	Maloobchod od s textilom a obuvou	Maloobchod s nábytkom, svietidlami	Maloobchod s elektrickými zariadeniami pre domácnosť	Oprava obuvi a iných výrobkov z kože	Opera elektrických zariadení pre domácnosť	Hotely a reštaurácie
4,98	5,13	4,98	6,60	6,16	6,30	5,62	5,36	5,28	5,74	6,10	7,10

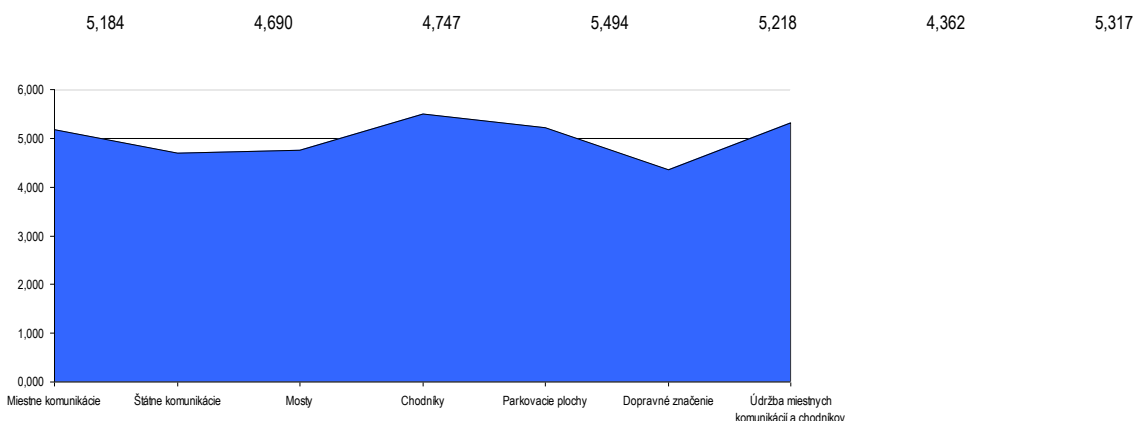


### 2. Doprava a komunikácie

Príprava projektovej dokumentácie pre cestné stavby, pravidelná oprava a stavebná údržba pozemných komunikácií, letná a zimná údržba či rekonštrukcia vybraných miestnych komunikácií, to všetko zahŕňajú kompetencie mesta v oblasti pozemných komunikácií.

priority obyvateľov

Miestne komunikácie	Štátne komunikácie	Mosty	Chodníky	Parkovacie plochy	Dopravné značenie	Údržba miestnych komunikácií a chodníkov
---------------------	--------------------	-------	----------	-------------------	-------------------	------------------------------------------



### 3. Technická infraštruktúra

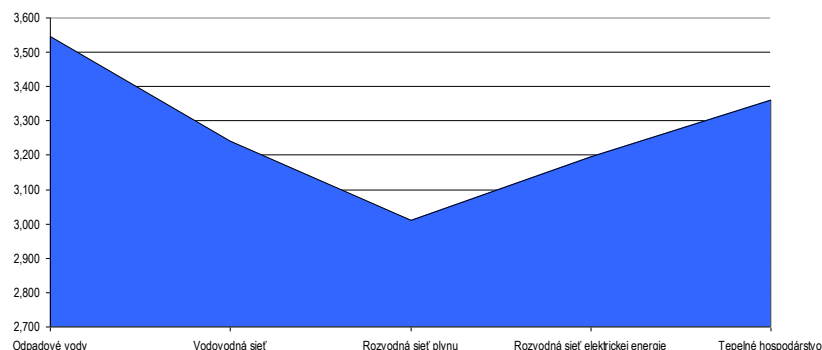
Významným prvkom kvality života v meste je funkčný systém verejného osvetlenia. Hlavnou úlohou samosprávy je v tomto kontexte realizácia novej výstavby verejného osvetlenia, prevádzkovanie už vybudovaného verejného osvetlenia a samozrejme priebežné opravy a údržba existujúcich svetelných bodov, prípadne ich prestavba na LED. Okrem toho zabezpečuje rozvoj komplexnej infraštruktúry zohľadňujúcej rast kvality života obyvateľov mesta a životného prostredia. Rozvoj infraštruktúry smeruje hlavne k jej rozšíreniu na potenciálne obytné zóny v meste, IBV, HVB, ako aj na rekonštrukciu súčasnej infraštruktúry - vodovodnej, elektrickej, komunikačnej.

### 4. Odpadové hospodárstvo

Mesto vykonáva úlohy, ktoré vyplývajú z programu odpadového hospodárstva a všeobecne záväzných právnych predpisov prijatých a platných v Slovenskej republike. V oblasti odpadového hospodárstva ide najmä o zber a prepravu komunálnych odpadov a drobných stavebných odpadov s cieľom ich zhodnotenia, úpravy, opätovného využitia alebo zneškodnenia, zabezpečovanie zberných nádob zodpovedajúcich systému zberu komunálneho odpadu, zabezpečovanie priestoru, kde môžu obyvatelia mesta odovzdávať oddelené zložky komunálnych odpadov či zabezpečovanie zberu a prepravy objemných odpadov. Mesto zároveň vykonáva priestupkové konanie v odpadovom hospodárstve a zabezpečuje údržbu infraštruktúry pre odpadové vody.

priority obyvateľov

Odpadové vody	Vodovodná sieť	Rozvodná sieť plynu	Rozvodná sieť elektrickej energie	Tepelné hospodárstvo
3,546	3,241	3,011	3,195	3,362

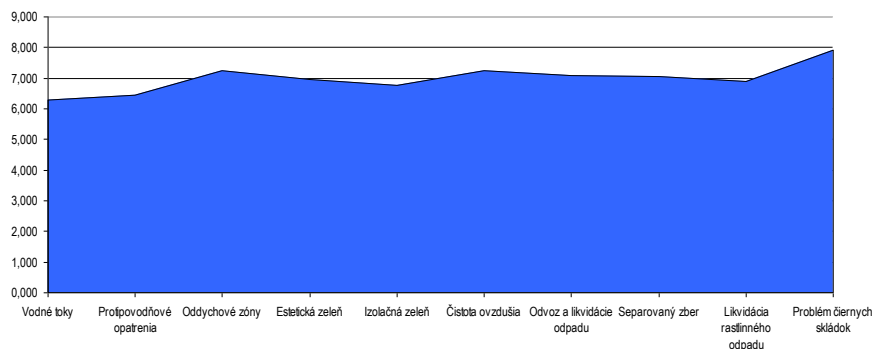


### 5. Životné prostredie

Udržiavanie a zveľadovanie mesta neznamená len ochranu a údržbu existujúcej verejnej zelene, ale aj zabránenie ďalšiemu znižovaniu podielu zelených plôch v zastavanom území mesta, ich rozdrobovaniu a zmysluplné riadenie výstavby a využívania územia. V súlade s touto filozofiou mesto každoročne zabezpečuje ošetrovanie a udržiavanie zelene - drevín, trávnikov, kvetinových záhonov. Súčasťou prostredia, v ktorom obyvatelia žijú, sú aj verejné priestranstvá, chodníky, miestne komunikácie, námestia, ktoré je mestom pravidelne čistené, ale aj detské a športové ihriská vo všetkých častiach mesta Trebišov so zabezpečením pravidelnej údržby a obnovy. K ďalším činnostiam, ktoré sa podieľajú na vytváraní atraktívneho a zdravého prostredia patrí aj prevádzka či správa cintorínov.

priority obyvateľov

Vodné toky	Protipovodňové opatrenia	Oddychové zóny	Estetická zeleň	Izolačná zeleň	Čistota ovzdušia	Odvoz a likvidácie odpadu	Separovaný zber	Likvidácia rastlinného odpadu	Problém čiernych skládok
6,293	6,460	7,241	6,943	6,764	7,241	7,075	7,046	6,885	7,914



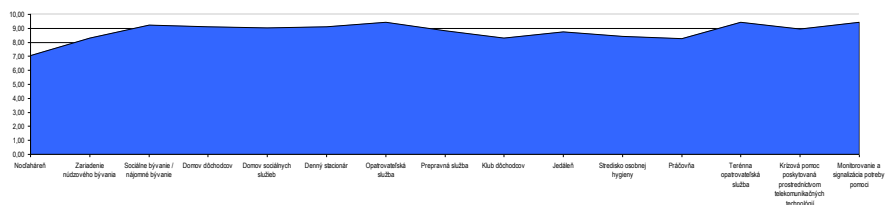
## 6. Sociálna oblasť a zdravotníctvo

Poslaním mesta v rámci sociálnych služieb je rozvíjať a skvalitňovať potrebnú ponuku sociálnych služieb. Poslaním by malo byť rovnako zabezpečenie dostupnosti, potrebnej kvality. Hlavným cieľom v tejto oblasti musí byť dosiahnutie dôstojných podmienok života všetkých kategórií obyvateľov mesta. Mesto v rámci svojich originálnych kompetencií zabezpečuje sociálne služby krízovej intervencie, sociálne služby na podporu rodiny s deťmi, sociálne služby na riešenie nepriaznivej sociálnej situácie z dôvodu ťažkého zdravotného postihnutia, nepriaznivého zdravotného stavu alebo z dôvodu dovŕšenia dôchodkového veku, sociálne služby s použitím telekomunikačných technológií a podporné služby.

Mesto sa snaží spolupracovať aj s neštátnymi subjektami, ktorých činnosť je zameraná na pomoc sociálne alebo zdravotne handicapovaným občanom. Pre zachovanie rovnakých podmienok a šancí pre všetkých žiakov mesto zabezpečuje prenos štátnych dotácií (na stravu a školské pomôcky) pre školopovinné deti zo sociálne slabších rodín. Mesto sa snaží zabezpečiť vysokú kvalitu sociálnych služieb pre obyvateľov, ako aj prerozdelenie dávok sociálnej pomoci v rámci prenesených kompetencií.

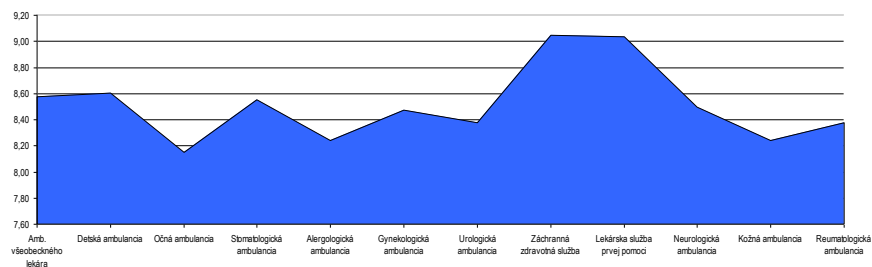
priority obyvateľov

Nocľaháreň	Zariadenie núdzového bývania	Sociálne bývanie / nájomné bývanie	Domov dôchodcov	Domov sociálnych služieb	Denný stacionár	Opatrovateľská služba	Prepravná služba
7,06	8,32	9,23	9,10	9,05	9,10	9,44	8,82
Klub dôchodcov	Jedáleň	Stredisko osobnej hygieny	Práčovňa	Terénna opatrovateľská služba	Krízová pomoc poskytovaná prostredníctvom telekomunikačných technológií	Monitorovanie a signalizácia potreby pomoci	
8,30	8,74	8,43	8,25	9,44	8,95	9,44	



priority obyvateľov

Amb. všeobecného lekára	Detská ambulancia	Očná ambulancia	Stomatologická ambulancia	Alergologická ambulancia	Gynekologická ambulancia
8,57	8,60	8,15	8,55	8,24	8,47
Urologická ambulancia	Záchraná zdravotná služba	Lekárska služba prvej pomoci	Neurologická ambulancia	Kožná ambulancia	Reumatologická ambulancia
8,38	9,05	9,03	8,49	8,24	8,38

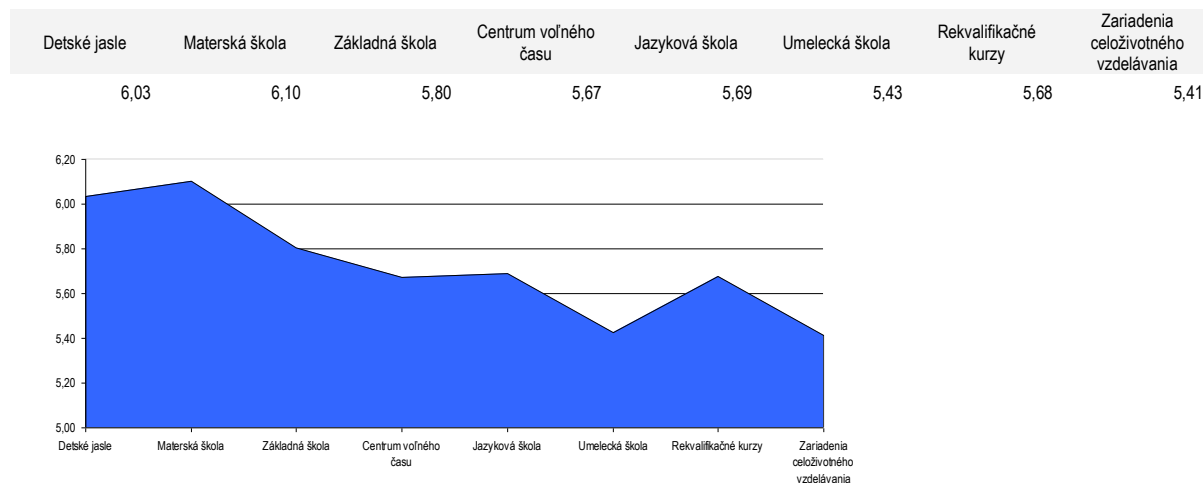


## 7. Školstvo a šport

### Školstvo

Zabezpečenie všestranného rozvoja detí a mládeže. Zlepšenie technického stavu a vybavenia materských, základných škôl, ako aj školských jedální a mimoškolských záujmových zariadení. Mesto v rámci existujúcich kompetencií zabezpečí výchovno-vzdelávací proces vo formálnych vzdelávacích zariadeniach v rámci predškolskej výchovy, v rámci povinnej školskej dochádzky ako aj v oblasti záujmovej činnosti. Ponúka rôznorodé záujmové a doplnkové vzdelávacie služby v rámci voľno - časových a záujmových aktivít pre deti a žiakov. Mesto zabezpečuje priestory pre uskutočňovanie neformálneho vzdelávania.

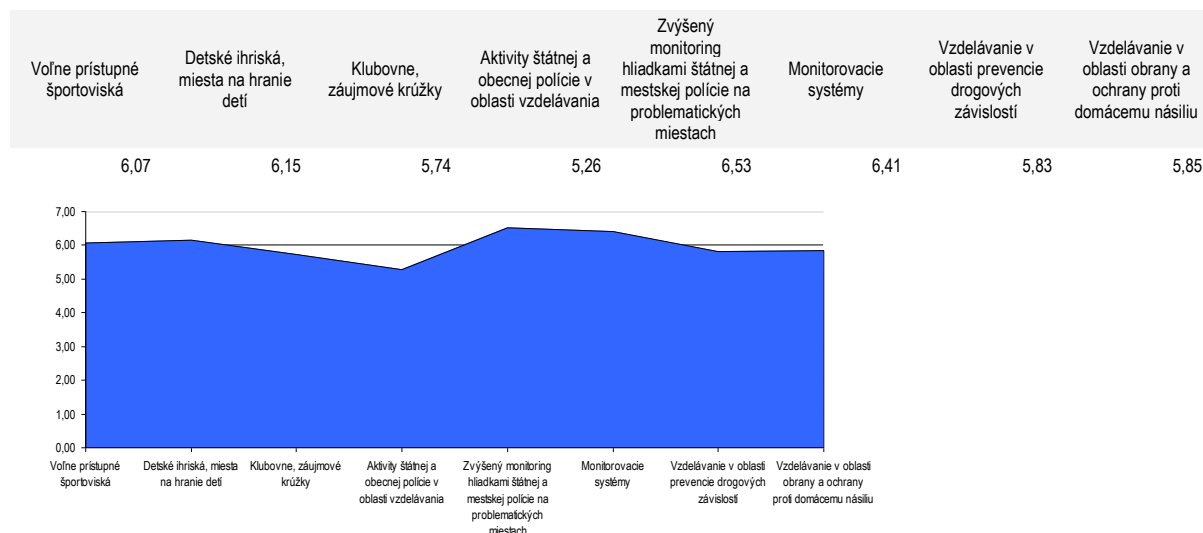
priority obyvateľov



### Šport

Mesto vytvára podmienky na zmysluplné trávenie voľného času detí, mládeže a obyvateľov mesta, ako najvhodnejšiu prevenciu proti drogám a civilizačným chorobám. V rámci tejto filozofie samospráva organizuje alebo podporuje celý rad rekreačných a športových aktivít. Súčasťou politiky mesta je subvencovanie športových klubov a telovýchovných organizácií prostredníctvom dotácií z rozpočtu mesta. Mandát na podporu rekreačného a výkonnostného športu v meste vyplýva zo zákona č. 369/1990 Zb. o obecnom zriadení, či koncepčných a strategických dokumentov prijatých mestským zastupiteľstvom. Vytváranie vhodného prostredia pre rekreačný a výkonnostný šport z peňazí daňovníkov, je jednou z ciest tvorby a prezentácie dobrého mena mesta. Vhodné podmienky pre šport a ponuka verejných športovísk sú súčasťou konkurenčného boja miest o lepšie podmienky pre život. Prínosy z financovania a podpory športu na území mesta sa prejavujú vo forme zdravšieho života obyvateľov, zvýšeného záujmu o bývanie v meste, v náraste členských základní podporovaných športov.

priority obyvateľov

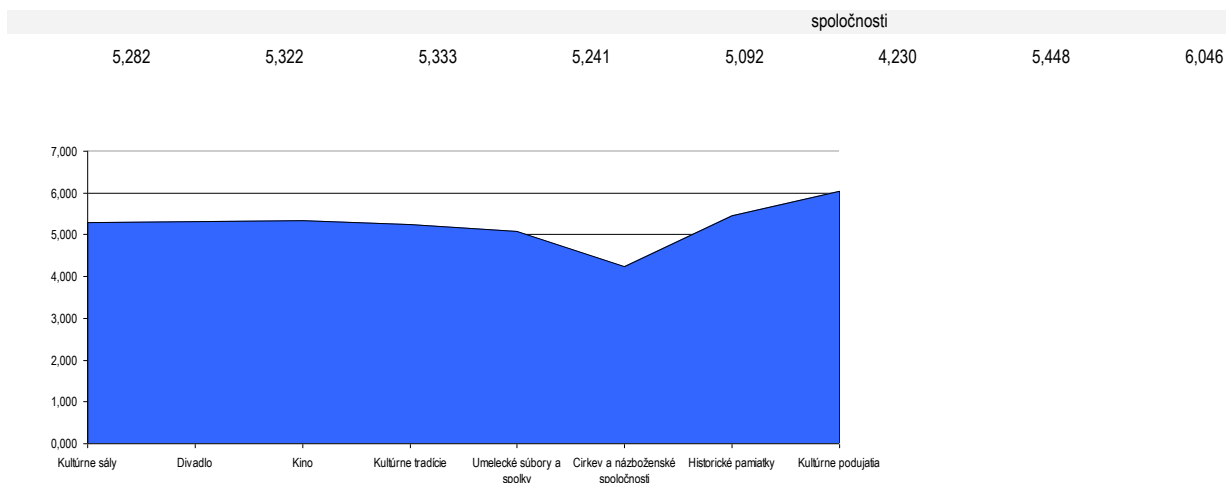


### 8. Kultúra

Mesto zabezpečuje opravy a údržbu kultúrnych pamiatok a pamätihodností mesta na svojom území. Súčasťou kultúrnej politiky je aj dotovanie činnosti záujmových združení či jednotlivcov. Mesto Trebišov v súlade so svojím zámerom každoročne organizuje kultúrne podujatia, a prevádzkuje mestskú knižnicu. Rámec pre činnosť a aktivity samosprávy mesta je v oblasti kultúry tvorený najmä zákonom č.369/1990 Zb. o obecnom zriadení, zákonom č. 416/2001 Z. z. o prechode niektorých pôsobností z orgánov štátnej správy na obce a na vyššie územné celky, zákonom č. 61/2000 Z. z. o osvetovej činnosti, zákonom č. 4/1958 Zb. o ľudovej umeleckej výrobe a umeleckých remeslách a zákonom č. 96/1991 Zb. o verejných kultúrnych podujatiach.

priority obyvateľov

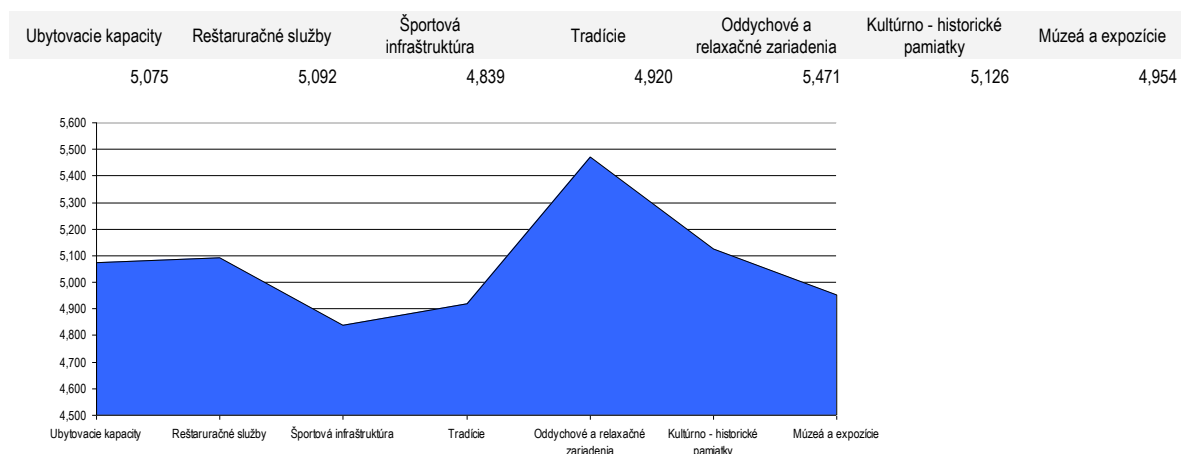
Kultúrne sály	Divadlo	Kino	Kultúrne tradície	Umelecké súbory a spolky	Cirkev a náboženské	Historické pamiatky	Kultúrne podujatia
---------------	---------	------	-------------------	--------------------------	---------------------	---------------------	--------------------



### 9. Propagácia a cestovný ruch

V oblasti cestovného ruchu spolupracuje s miestnymi podnikateľmi a úradmi štátnej správy a okolitými obcami, pripravuje analýzy turistickej aktivity mesta a infraštruktúry cestovného ruchu z hľadiska historických pamiatok a iných historických objektov, ubytovacích, stravovacích a ostatných služieb, spolupracuje na príprave vydávania a zabezpečenia propagačných materiálov pre mesto, pripravuje návrhy na riešenie rozvoja cestovného ruchu a spolupracuje so všetkými dotknutými orgánmi a organizáciami pri ich realizácii, spolupracuje pri vytváraní systému tvorby finančných zdrojov na podporu rozvoja cestovného ruchu v meste, ako aj pri zachovávaní historického, architektonického a kultúrneho dedičstva, rieši podnety, návrhy ako aj sťažnosti občanov a organizácií týkajúce sa CR, zabezpečuje styk samosprávy s inštitúciami a organizáciami, ako aj agentúrami poskytujúcimi služby, informácie, podporu a poradenstvo v CR, podieľa sa na koordinačnej činnosti pri realizácii úloh súvisiacich s ekonomickým a sociálnym rozvojom spravovaného územia, podieľa sa na tvorbe koncepcie rozvoja na úseku cestovného ruchu na území mesta, koordinuje a zabezpečuje úlohy súvisiace s činnosťou mesta v spolupráci s partnerskými obcami.

priority obyvateľov

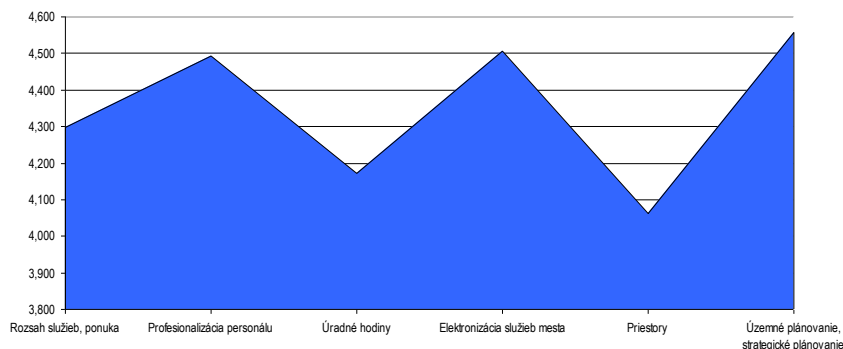


### 10. Administratíva a bezpečnosť

Mesto vytvára podmienky na efektívnu prácu mestského úradu, vytvára vyhovujúce podmienky na poskytovanie verejných služieb, estetizáciu a funkčnosť miesta kontaktu so zákazníkmi mestského úradu, vytvára vhodné technické a pracovné podmienky na mestskom úrade. Vytvára podmienky na znižovanie kriminality v meste a ochranu majetku obyvateľov a ostatných subjektov v meste.

priority obyvateľov



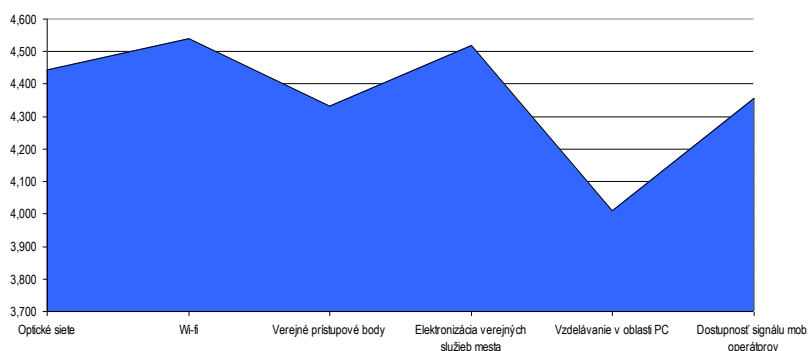


### 10. Informatizácia mesta

Zabezpečuje technické podmienky pre rozvoj informačnej spoločnosti. Umožňuje obyvateľom využívať on-line elektronické služby samosprávy. Vytvára vhodné podmienky na prechod na e-government na lokálnej úrovni (e-gov, e-vote, e-services, ...). Umožňuje obyvateľom mesta a pracovníkom samosprávy zvyšovať svoje počítačové vedomie a zručnosti.

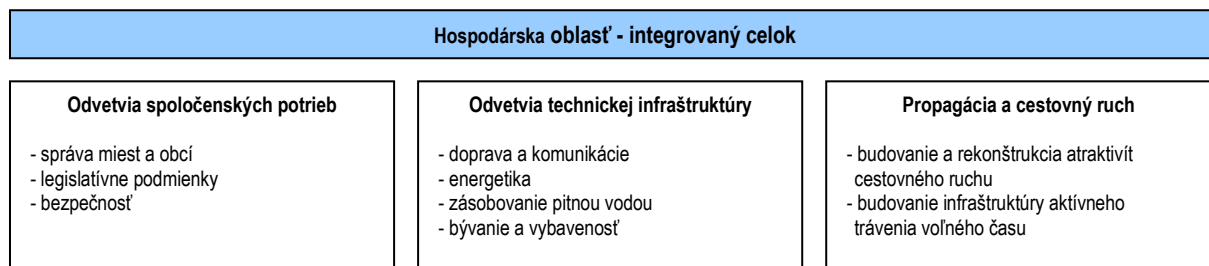
priority obyvateľov

Optické siete	Wi-fi	Verejné prístupové body	Elektronizácia verejných služieb mesta	Vzdelávanie v oblasti PC	Dostupnosť signálu mob. operátorov
4,443	4,540	4,333	4,517	4,011	4,356



### Vymedzenie poslania z pohľadu integrovaných celkov

V rámci vymedzovania poslania mesta Trebišov je potrebné vychádzať z jednotnej klasifikácie výdavkov **COFOG**. Klasifikácia je neoddeliteľnou súčasťou Systému národných účtov a je určená hlavne pre potreby štatistického zisťovania a medzinárodného porovnávania štatistických dát. Predmetom klasifikácie **COFOG** je triedenie výdavkov jednotlivých inštitúcií sektora verejnej správy podľa funkcie. Funkciou sa rozumie určitá oblasť činností, v ktorej daná samospráva, prípadne i jej jednotlivé čiastkové orgány pôsobia. V zmysle metodiky **COFOG** sa vykazované položky zatriedujú podľa funkcie, s ktorou súvisia, čo zabezpečuje nezávislosť zatriedenia od prípadných organizačných zmien.



Základnou úlohou samosprávy je rozvoj územia obce a zvyšovanie kvality života jeho obyvateľov. Všeobecne uznávaným nástrojom pre miestnu hospodársku politiku je rozvoj a dostavba podmienok na odporu

ekonomických aktivít súkromným ale aj verejným sektorom. Výdavky mesta Trebišov spadajú do týchto kompetencií:

**Územný rozvoj a územné plánovanie (01.1.1 Výkonné a zákonodarné orgány, 06.2.0 Rozvoj obcí)** - územie riešené územným plánom mesta (zastavané územie mesta) sa nachádza v dvoch katastrálnych územiach – Trebišov, Milhostov. Technicky a štatisticky významná hranica zastavaného územia mesta bola stanovená ÚPN z roku 2011. Z hľadiska územného rozvoja jediným podstatným limitom je vlastnícka rozdrobenosť pozemkov. Najdôležitejšie rozvojové územia, Trebišov - Západ, Trebišov – Sever a Trebišov – Juh sa nachádzajú v značnej miere v lokalitách s nevysporiadanými vlastníckymi vzťahmi. Z tohto hľadiska sa nevyhnutným predpokladom územného rozvoja mesta v nasledujúcich desiatich – pätnástich rokoch javí zabezpečenie a realizácia pozemkových úprav na územiach, ktoré sú súčasťou PPF, resp. sú v katastrálnom operáte vedené ako orná pôda. S ohľadom na ekonomickú a spoločenskú realitu bude nevyhnutné obmedziť sa na parciálne pozemkové úpravy v označených hlavných rozvojových lokalitách. Aktuálny územný plán mesta komplexne rieši funkčné určenie a priestorové usporiadanie územia, zásady organizácie územia a vecnú a časovú koordináciu rozvoja územia v súlade so zásadami udržateľného rozvoja. Územný plán rešpektuje a naväzuje na nadradenú územnoplánovaciu dokumentáciu. ÚPN bol schválený v r.2011, prieskumy a rozbor, ktoré jeho spracovaniu predchádzali, boli vykonané v r. 2008-2009. Odtedy mesto obstaralo sedem zmien a doplnkov územného plánu, pričom aktuálne – leto 2023 – je vypracovaný ZaD ÚPN č.8. Za 15 rokov sa jednak významne zmenili územné skutočnosti, jednak sa vyvíjali predstavy o potrebných regulačných a organizačných zásahoch v území. Z uvedeného vyplýva, že v dohľadnom čase bude potrebné zaoberať sa prípravou podstatnej revízie územného plánu (vrátane prieskumov a rozborov) alebo obstaraním nového ÚPN sídelného útvaru. Z hľadiska zmysluplného plánovania územného rozvoja je potrebné mimo obstarania ÚPN obstarat' územné plány zóny (ÚPN-Z) pre nasledujúce lokality:

- lokalita vymedzená ulicami M.R.Štefánika – Švermova – Hradišská a kanálmi Trnávka – Trebišovský – Čeriacky
- obytný súbor Trebišov Západ
- sídlisko Juh, dostavba
- výrobný okrsk Koronč

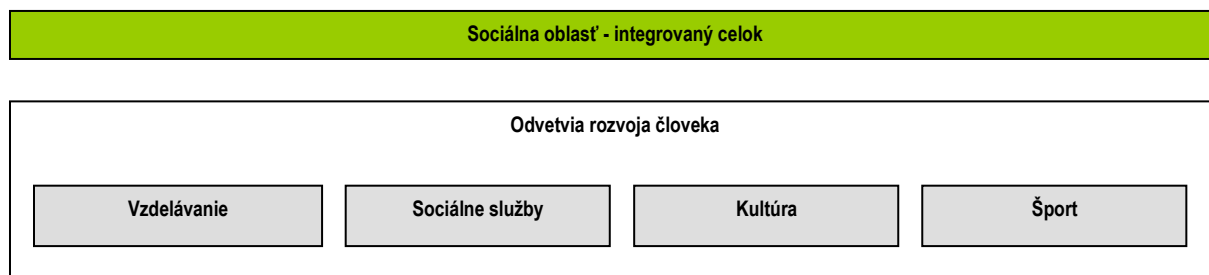
**Doprava a komunikácie** - príprava projektovej dokumentácie pre cestné stavby, pravidelná oprava a stavebná údržba pozemných komunikácií, letná a zimná údržba či rekonštrukcia vybraných miestnych komunikácií, to všetko zahŕňajú kompetencie obce v oblasti pozemných komunikácií. Výdavky zahrnuté v rámci tejto kompetencie spadajú pod klasifikáciu **04.5.1 Cestná doprava**.

**Technická infraštruktúra a bezpečnosť** - významným prvkom kvality života v meste je funkčný systém zásobovania elektrickou energiou, plynom a pitnou vodou, ako aj verejné osvetlenie. Samospráva zabezpečuje rozvoj komplexnej infraštruktúry zohľadňujúcej rast kvality života obyvateľov obce a životného prostredia. Rozvoj infraštruktúry smeruje hlavne k jej rozšíreniu na potenciálne obytné zóny v meste, IBV, ako aj na rekonštrukciu súčasnej infraštruktúry - vodovodnej, elektrickej, komunikačnej. Výdavky zahrnuté v rámci tejto kompetencie spadajú pod klasifikáciu **01.1.1 Výkonné a zákonodarné orgány, 02.2.0 Civilná ochrana, 04.7.1 Distribučné siete a skladovanie, 06.1 Rozvoj bývania, 06.1.0 Rozvoj bývania, 06.2.0 Rozvoj obcí, 06.3.0 Zásobovanie vodou, 06.4.0 Verejné osvetlenie či 06.6.0 Bývanie a občianska vybavenosť inde neklasifikovaná, 08.3.0 Vysielačie a vydavateľské služby**.

**V oblasti cestovného ruchu** spolupracujú s miestnymi podnikateľmi a úradmi štátnej správy a mestom v oblasti cestovného ruchu, spolupracujú s mimovládny sektorom, pripravujú analýzy turistickej aktivity regiónu a infraštruktúry cestovného ruchu z hľadiska turistických centier, prírodných hodnôt, historických pamiatok a iných historických objektov, ubytovacích, stravovacích a ostatných služieb, spolupracujú na príprave vydávania a zabezpečenia propagačných materiálov pre mesto, pripravujú návrhy na riešenie rozvoja cestovného ruchu a spolupracujú so všetkými dotknutými orgánmi a organizáciami pri ich realizácii, spolupracujú pri vytváraní systému tvorby finančných zdrojov na podporu rozvoja cestovného ruchu v meste a okolí, ako aj pri zachovávaní historického, architektonického a kultúrneho dedičstva, riešia podnety, návrhy a v spolupráci s hlavným kontrolárom aj sťažnosti občanov a organizácií týkajúce sa CR, zabezpečujú styk samospráv s inštitúciami a organizáciami, ako aj agentúrami poskytujúcimi služby, informácie, podporu a poradenstvo v CR, podieľajú sa na koordinačnej činnosti pri realizácii úloh súvisiacich s ekonomickým a sociálnym rozvojom spravovaného územia mesta Trebišov, podieľajú sa na tvorbe koncepcie rozvoja na úseku cestovného ruchu na území mesta,



koordinujú a zabezpečujú úlohy súvisiace s činnosťou miestnych samospráv v spolupráci s partnerskými obcami. Výdavky zahrnuté v rámci tejto kompetencie spadajú pod klasifikáciu **08.1.0 Rekreačné a športové služby, 08.6.0 Rekreačia, kultúra a náboženstvo inde neklasifikované**. Na propagáciu a marketing v oblasti cestovného ruchu sa výdavky vynakladajú v rámci **01.1.1 Výkonné a zákonodarné orgány**.



Poslaním mesta Trebišov je v zmysle zákona neustále rozvíjať širokú paletu **sociálnych služieb**. Dbáť o ich dostupnosť, kvalitu a vzájomnú vyváženosť za účelom dosiahnutia dôstojných podmienok života všetkých kategórií obyvateľov mesta. Činnosť samospráv - vzhľadom na existujúce kompetencie - je v oblasti sociálnej politiky veľmi rozsiahla. Pre zdravotne ťažko postihnutých a seniorov samosprávy poskytujú sociálne služby, medzi ktoré patrí opatrovateľská služba. Miestne samosprávy podporujú nešťátne subjekty, ktorých činnosť je zameraná na pomoc sociálne alebo zdravotne handicapovaným občanom. Pre zachovanie rovnakých podmienok a šancí pre všetkých žiakov miestne samosprávy zabezpečujú prenos štátnych dotácií (na stravu a školské pomôcky) pre školopovinné deti zo sociálne slabších rodín. Osobitnou skupinou sú sociálne skupiny poskytované marginalizovaným skupinám. Aj v rámci mesta bude v tomto smere doplnená chýbajúca infraštruktúra. Poskytované sociálne služby sú regulované celým radom zákonov a usmernení – počnúc ústavou Slovenskej republiky, zákonom č. 369/1990 Zb. o obecnom zriadení, zákonom č. 36/2005 Z. z. o rodine, a novela zákona NR SR č. 305/2005 Z.z. o sociálnoprávnej ochrane detí a sociálnej kuratele a o zmene a doplnení zákona č. 455/1991 Zb. o živnostenskom podnikaní (živnostenský zákon), zákonom č. 599/2003 Z. z. o pomoci v hmotnej núdzi v znení neskorších predpisov a o zmene a doplnení niektorých zákonov v znení zákona č. 183/2014 Z. z., Občianskym zákonníkom či mnohými Všeobecne záväznými nariadeniami miestnych samospráv. Mesto Trebišov považuje pomoc a podporu pre svojich obyvateľov za jednu zo svojich prirodzených priorit. Doplniť chýbajúcu infraštruktúru sociálnych zariadení v meste a zvýšiť ich kvalitu. Zabezpečiť vysokú kvalitu sociálnych služieb pre obyvateľov mesta, ako aj prerozdeľovanie dávok sociálnej pomoci v rámci prenesených kompetencií. Výdavky zahrnuté v rámci tejto kompetencie spadajú pod klasifikáciu **10**.

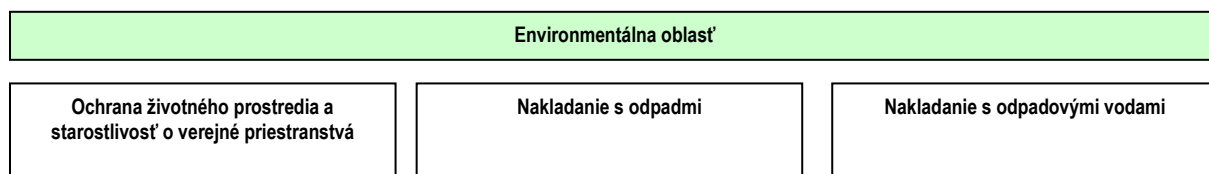
Ďalším poslaním mesta je zabezpečiť všestranný rozvoj detí a mládeže prostredníctvom **vzdelávacích služieb**. Zlepšenie technického stavu a vybavenia materských, základných škôl, ako aj školských jedální a mimoškolských záujmových zariadení. Miestne samosprávy v rámci existujúcich kompetencií zabezpečujú výchovno-vzdelávací proces vo formálnych vzdelávacích zariadeniach v rámci predškolskej výchovy, v rámci povinnej školskej dochádzky ako aj v oblasti záujmovej činnosti. Ponúkať rôznorodé záujmové a doplnkové vzdelávacie služby v rámci voľno - časových a záujmových aktivít pre deti a žiakov. Miestna samospráva zabezpečuje priestory pre uskutočňovanie neformálneho vzdelávania, CVC, ZUŠ a ŠKD. Výdavky zahrnuté v rámci tejto kompetencie spadajú pod klasifikáciu **09.1.1 Predprimárne vzdelávanie, 09.1.2 Primárne vzdelávanie, 09.5.0 Vzdelávanie nedefinované podľa úrovne, 09.6.0 Vedľajšie služby v školstve**.

V rámci **zdravotníckych služieb** miestne samosprávy zabezpečujú podporu základných zdravotníckych služieb, ktoré obyvatelia najčastejšie využívajú. Mesto zabezpečuje priestorové podmienky pre poskytovanie základných zdravotníckych služieb v spolupráci s VÚC Košice. Svoje poslanie môže uskutočňovať aj realizáciou centier integrovanej zdravotnej starostlivosti - vo vlastných objektoch. Výdavky zahrnuté v rámci tejto kompetencie spadajú pod klasifikáciu **07.2 Ambulantná zdravotná starostlivosť**.

V **športe** umožniť ponuku čo najširšej palety služieb, zabezpečiť čo najefektívnejšie a transparentné využitie verejných financií ku prospechu všetkých občanov mesta. Podpora existujúcich športových podujatí, ako aj vytváranie vhodných podmienok pre rozvoj rôznych druhov športu nielen pre obyvateľov mesta. Zabezpečiť trvalé skvalitňovanie vyváženej ponuky výkonnostného a rekreačného športu. Výdavky zahrnuté v rámci tejto kompetencie spadajú pod klasifikáciu **08.1.0 Rekreačné a športové služby**. Oblasť verejného športu je

## integrovaná časť odvetví rozvoja človeka s priamou napojenosťou ako sekundárna ponuka služieb cestovného ruchu.

Trvalé pôsobenie na **kultúrne** povedomie obyvateľov širokou paletou kultúrnych aktivít organizovaných externými a internými subjektmi. Existencia dôstojných priestorov pre kultúrne aktivity je povinnosť obce. Priebežná a kreatívna propagácia podujatí má vplyv na imidž mesta a tým aj na cestovný ruch. Poslanie zahŕňa organizáciu a podporu širokospektrálnej kultúry v regióne mesta Trebišov. Podpora kultúrnych aktivít poskytnutím priestorov v kultúrnych domoch, prezentácia múzeí, knižničné služby s bohatým knižným fondom, podpora subjektov pôsobiacich v oblasti kultúry a folklórnych súborov, atď.. Miestne samosprávy v súlade so svojim zámerom každoročne zorganizujú kultúrne podujatia, zabezpečujú kultúrne programy profesionálnych scén pre obyvateľov, prevádzkujú knižnice, zabezpečujú opravy a údržbu kultúrnych pamiatok na svojom území. Zámerom kultúrnej politiky je aj dotovanie činnosti záujmových združení či jednotlivcov. Snahou samospráv je udržiavať kultúru v regióne. Rámec pre činnosť a aktivity samosprávy je v oblasti kultúry tvorený najmä zákonom č.369/1990 Zb. o obecnom zriadení, zákonom č. 416/2001 Z. z. o prechode niektorých pôsobností z orgánov štátnej správy na obce a na vyššie územné celky, zákonom č. 61/2000 Z. z. o osvetovej činnosti, zákonom č. 4/1958 Zb. o ľudovej umeleckej výrobe a umeleckých remeslách a zákonom č. 96/1991 Zb. o verejných kultúrnych podujatiach. Oblasť kultúry je **integrovaná časť odvetví rozvoja človeka s priamou napojenosťou na ponuku služieb cestovného ruchu**. Výdavky zahrnuté v rámci tejto kompetencie spadajú pod klasifikáciu **08.2.0 Kultúrne služby**.



Udržiavanie a zveľaďovanie mesta neznamena len ochranu a údržbu existujúcej verejnej zelene, ale aj zabránenie ďalšiemu znižovaniu podielu zelených plôch v zastavanom území, ich rozdrobovaniu a zmysluplné riadenie výstavby a využívania územia. V súlade s touto filozofiou mesto každoročne zabezpečuje ošetrovanie a udržiavanie zelene - drevín, trávnikov, kvetinových záhonov. Súčasťou prostredia, v ktorom obyvatelia žijú, sú aj verejné priestranstvá (námestia a verejné multifunkčné kultúrno - oddychové priestory), chodníky, miestne komunikácie, ktoré sú samosprávami pravidelne udržiavané, zveľaďované. V rámci environmentálnej oblasti mesto vykonáva úlohy, ktoré im vyplývajú z programu odpadového hospodárstva a všeobecne záväzných právnych predpisov prijatých a platných v Slovenskej republike. V oblasti odpadového hospodárstva ide najmä o zber a prepravu komunálnych odpadov a drobných stavebných odpadov na účely ich zhodnotenia alebo zneškodnenia. Miestna samospráva zároveň zabezpečuje výstavbu a údržbu infraštruktúry pre odpadové vody (priamo alebo prostredníctvom vodárenských spoločností).

Miestna samospráva v zmysle platných právnych predpisov je povinná v plnej miere zabezpečovať likvidáciu komunálneho odpadu na svojom území od fyzických a právnických osôb. Zber, vývoz a uloženie komunálneho odpadu sa musí realizovať s dôrazom na čo najväčšie zhodnotenie. Zámer je vytvorenie spoľahlivého, integrovaného systému zabezpečujúceho pravidelný odvoz odpadu v miestnej samospráve. Efektívna a ekologicky vhodná likvidácia odpadov v celom území mesta, maximálne zhodnotenie vyprodukovaného TKO a jeho druhotné využitie. Ďalej ide o vytvorenie podmienok na likvidáciu rastlinného odpadu. Výdavky zahrnuté v rámci tejto kompetencie spadajú pod klasifikáciu **05.1.0 Nakladanie s odpadmi, 05.2.0 Nakladanie s odpadovými vodami, 05.4.0 Ochrana prírody a krajiny**.

## 5 FORMULÁCIA A NÁVRH STRATÉGIE

### Formulácia a návrh stratégie

Rozvojová stratégia mesta je strednodobou stratégiou rozvoja, definovaná prostredníctvom špecifických cieľov a k nim príslušných priorít, ktoré spoločne tvoria rámec strategického rozvoja mesta Trebišov. V rámci rozvojovej stratégie je definovaný i tzv. prierezový špecifický cieľ, ktorý presahuje jednotlivé špecifické ciele a tvorí ich synergiu.

#### Hlavný cieľ

Hlavný cieľ PHRSR Trebišov, ako aj dielčie ciele v rámci jednotlivých politík vychádzajú z §3 Ciele podpory regionálneho rozvoja zákona č. 539/2008 Z. z. o podpore regionálneho rozvoja v znení neskorších predpisov, kde je hlavným cieľom podpory regionálneho rozvoja odstraňovať alebo zmiernovať nežiaduce rozdiely v úrovni hospodárskeho rozvoja, sociálneho rozvoja a územného rozvoja regiónov a zabezpečiť trvalo udržateľný rozvoj regiónov, zvyšovať ekonomickú výkonnosť, konkurencieschopnosť regiónov a rozvoj inovácií v regiónoch pri zabezpečení trvalo udržateľného rozvoja, zvyšovať zamestnanosť a životnú úroveň obyvateľov v regiónoch pri zabezpečení trvalo udržateľného rozvoja.

Podpora regionálneho rozvoja je zameraná najmä na komplexné a integrované využívanie vnútorného rozvojového potenciálu územia - prírodných, kultúrnych, materiálnych, finančných, ľudských a inštitucionálnych zdrojov, podporu zavádzania nových technológií a inovácií pri rešpektovaní vnútorných špecifík regiónu, rozvoj informatizácie a digitalizácie v regióne, rozvoj hospodárstva a podnikateľského prostredia v regióne Trebišova s cieľom zvýšiť jeho produktivitu, optimalizovať štruktúru hospodárstva, vytvárať nové pracovné miesta a stabilizovať ohrozené pracovné miesta, rozvoj ľudských zdrojov vrátane zvyšovania vzdelanostnej úrovne, kvalifikácie a zlepšovania prípravy detí a mladých dospelých na trh práce, predchádzanie sociálneho vylúčenia a zmiernovanie jeho negatívnych dôsledkov, podporu rovnosti príležitostí na trhu práce a podporu znevýhodnených komunit, realizáciu verejných prác podporujúcich rozvoj regiónu, zlepšenie a rozvoj sociálnej infraštruktúry regiónu, zlepšenie dopravnej a technickej vybavenosti regiónu, inžinierskych stavieb, rozvoj cestovného ruchu, medzistátnu, cezhraničnú a medziregionálnu spoluprácu v oblasti regionálneho rozvoja v záujme trvalo udržateľného rozvoja regiónu, zachovanie identity a rozvoj kultúry a starostlivosť o kultúrne dedičstvo regiónov a sídiel, rozvoj pôdohospodárstva a rozvoj vidieka, rozvoj vidieckych oblastí a zvyšovanie kvality života na vidieku, realizáciu opatrení na ochranu, udržiavanie a zveľaďovanie životného prostredia a na obmedzovanie vplyvov poškodzujúcich životné prostredie a zlepšenie environmentálnej infraštruktúry regiónu, ochranu prírody, efektívne využívanie prírodných zdrojov regiónu a využívanie alternatívnych zdrojov energie, rozvoj občianskej vybavenosti a rozvoj služieb v regióne) zvyšovanie dostupnosti a kvality bývania, budovanie a posilňovanie štruktúr občianskej spoločnosti, rozvoj prosociálneho správania obyvateľstva, rozvoj telesnej kultúry, športu a turistiky, ochranu, podporu a rozvoj verejného zdravia, atď. Na základe analýzy súčasnej situácie a predpokladov ďalšieho rozvoja sa navrhuje pre mesto **Trebišov** nasledovný hlavný cieľ:

#### Hlavný cieľ

„Zabezpečiť trvalo udržateľný rozvoj mesta Trebišov po **hospodárskej, sociálnej ako aj environmentálnej** stránke. Ekonomický, kultúrny a spoločenský rast bude zabezpečený prostredníctvom disponibilného potenciálu nachádzajúceho sa v ľudských, prírodných a ekonomických zdrojoch (strojársky, drevársky ako aj potravinársky priemysel). Hlavné zameranie ekonomickej činnosti bude mesto smerovať do ekologicky nezávadných prevádzok v oblasti strojárkej výroby, poľnohospodárstva (živočišna výroba), potravinárstva, cestovného ruchu, ekologickej výroby, pre ktoré má ideálne rozvojové predpoklady. Zabezpečiť ochranu životného prostredia a jeho zveľaďovanie hlavne v podobe rozvoja a kultivácie mestských a prímestským oddychových zón, obnovy kultúrno historických pamiatok a športovo – rekreačných areálov a cykloturistických trás na **integrovanom princípe**.“ Dôležitým **integrovaným celkom** strategického cieľa bude riešenie problematiky vybraných skupín obyvateľstva z hľadiska vzdelávania, sociálnej inklúzie, bezpečnosti a ich spoločensko - ekonomického uplatnenia.

Formulácia strategického cieľa vychádza z predpokladu, že budú vytvorené podmienky pre stabilizáciu, rozvoj a adaptáciu ekonomicky aktívnych a výkonných subjektov. Zvyšovanie výkonnosti hospodárstva na udržateľnej úrovni v dlhodobom horizonte a rast jeho konkurencieschopnosti je považované za prioritu. Zároveň však musia byť vytvorené také podmienky, aby sa nezvyšovali výdavky verejných prostriedkov, ale aby nastala ich konsolidácia za účelom podpory nových rozvojových projektov. Navrhovaná stratégia vychádza zo strategických prístupov v rámci regionálneho rozvoja, ktoré sú postavené na:

- aktivizácii nedostatočne využívaného potenciálu a podpore hospodárskeho rozvoja mesta a okolia,
- rozšírení a zvýšení podielu aktivít na úrovni partnerstva,
- aktivizácii nástrojov riadenia verejných výdavkov za účelom ich zníženia.

Súbežne je však potrebné venovať pozornosť aj rozvíjaniu ľudských zdrojov. Hlavným zámerom stratégie v tejto oblasti je zapojenie viacerých subjektov a postup riešenia danej problematiky v rámci **partnerstva**. V oblasti vybavenia územia dopravnou infraštruktúrou sa stratégia orientuje hlavne na vybudovanie sekundárneho prepojenia regiónu tak, aby bola zabezpečená napojenosť na dopravné koridory v dostatočnom čase a kvalite. Ďalej ide o modernizáciu hlavných dopravných tepien nižšej úrovne zabezpečujúcich prepojenie hlavných bodov cestovného ruchu s regionálnymi centrami ako je **Tokajská oblasť**. Okrem zlepšenia dopravnej obslužnosti sa pozornosť venuje aj rozvoju informačnej spoločnosti. Stratégia v oblasti životného prostredia je zameraná na zlepšenie situácie zavádzaním nových ekologických metód výroby energie, novým prístupom občanov k ochrane životného prostredia. Stratégia je založená na eliminácii kľúčových disparít, ktoré sú bariérou rozvoja a na využití pozitívnych výhod, ktoré poskytujú príležitosti pre dlhodobý rast. To je možné uskutočniť len na úrovni **partnerstva** spolupracou **verejného a súkromného** sektora a **integrovaným prístupom** k riešeniu ekonomických, sociálnych a environmentálnych aspektov. Na dosiahnutie strategického cieľa budú podporovať globálne ciele podľa jednotlivých kľúčových odvetví. Uvedené ciele plne korešponujú s hlavnými cieľmi definovanými v PHRSR/ÍUS Košického samosprávneho kraja a podporujú jeho naplnenie.

Strategický plán PHRSR Trebišov pre uvažované obdobie predstavuje rozsiahly komplex analýz a opatrení. V každom období niektoré opatrenia podmieňujú realizovanie iných. Niektoré sa musia považovať za dôležitejšie pre havarijný stav predmetnej veci, niektoré sú ešte prednostnejšie z hľadiska potrieb a záujmu tej alebo onej skupiny obyvateľov. Limitujúci faktor – dostatok finančných prostriedkov nemôže byť dôvodom pre neurčenie strategického cieľa. Už tým, že je definovaný napomôže smerovaniu rozvoja. Spracovatelia, vychádzajúc z prieskumu a analýzy existujúceho stavu, pri zachovaní princípov všeobecného konsenzu a vzájomnej vyváženej, považujú za prioritné rozvojové oblasti (Osi) nasledovné (vychádzajúce z princípov programového rozpočtovania, prenesených a originálnych kompetencií obce definovaných zákonom č. 416/2001 Z. z., ekonomickou a funkčnou klasifikáciou (**COFOG**) a cieľov podpory regionálneho rozvoja v zmysle zákona č. 309/2014 Z. z. o podpore regionálneho rozvoja): Pre mesto je nevyhnutné, aby v súlade s celoeurópskou stratégiou do roku 2032 naplnila kľúčové ciele:

-

Pre programové obdobie 2021 – 2027 sa stanovilo päť osobitných cieľov politiky súdržnosti EÚ:

1. Inteligentnejšia Európa
2. Ekologickejšia, nízkouhlíková Európa
- 3. Prepojenejšia Európa**
- 4. Sociálnejšia Európa**
- 5. Európa bližšie k občanom**

Pri realizácii stratégie bude zároveň kladený dôraz na rešpektovanie **princípov udržateľného rozvoja a podporu synergie medzi ekonomickým, sociálnym a environmentálnym prostredím**. Pri formulácii stratégie PHRSR Trebišov na roky 2023 - 2032 boli zohľadnené priority Slovenskej republiky formulované v dokumente Partnerská dohoda Slovenskej republiky na roky 2021 - 2027. Udržateľný rozvoj sa chápe v kontexte rozvoja sídelného prostredia mesta vo väzbe na celý Zemplínsky región a Maďarskú republiku. Vo vytvorení systému ktorý by priebežne vyhodnocoval kvalitu sídelného prostredia, identifikoval jeho narušenia a inicioval ich nápravu. Významným faktorom zabezpečenia a zlepšenia kvality sídelného prostredia budú aj dopravné projekty vytvárajúce predpoklady **inteligentného a inkluzívneho rastu**. Udržateľný rast sa zakladá na: ochrane životného prostredia, znížení emisií a zachovaní biologickej rozmanitosti; zavedení efektívnych inteligentných rozvodov elektrickej energie využívajúcich informačné a telekomunikačné technológie; využívaní sietí pokrývajúcich celú EÚ s cieľom poskytnúť podnikom (hlavne malým výrobným spoločnostiam) ďalšiu

konkurenčnú výhodu; zlepšenie podnikateľského prostredia, a to najmä pre MSP; dobre informovaných spotrebiteľoch. **Inkluzívny rast** predstavuje rast založený na efektívnom využívaní vnútorných zdrojov regiónu: ľudských, prírodných, kapitálových. Významným faktorom inkluzívneho rastu je spokojnosť obyvateľov a ich ochota podieľať sa na ňom. Úzko s tým súvisí rozvoj športu, voľnočasových aktivít, aktívneho trávenia voľného času, relaxu, zábavy, kultúry, umenia. Sú to aktivity, ktoré podporujú kreativnosť a ktoré by boli zohľadňovali potreby všetkých vekových kategórií a boli im súčasne dostupné.

Podpora oblastí tvoriacich podmienky pre tvorbu produktov a služieb s vysokou pridanou hodnotou využívajúcich špecifický potenciál mesta – priemyselný, prírodný ľudský a kultúry kapitál vrátane tradície výroby. Kľúčom je rešpektovanie existujúcich kapacít v území, ako i v bezprostrednom okolí (biznis sektor, sektor vedy a výskumu). Primárne oblasti, na ktoré prioritou cieľ sú energetika, manažment odpadu, cestovný ruch, IT segment a existujúca priemyselná štruktúra územia. Opatrenia a aktivity realizované v rámci tejto priority sú zamerané na dve základné časti:

Služby a infraštruktúra – rozvoj infraštruktúry umožňujúcej nielen tvorbu nových produktov a služieb, ale i ich šírenie ku koncovým užívateľom.

Rozvoj talentu a inovácií – podpora vzniku nových projektov a podnikov zameraných na produkty a služby s vysokou pridanou hodnotou. Komplementárne opatrenia (definované pod inými špecifickými cieľmi) k tejto prioritě sú zamerané na podporu vzdelávania, vedy a výskumu ako i podmienok pre vznik a stabilizáciu ekonomických aktivít s vysokou pridanou hodnotou a opatrenia zamerané na rozvoj a stabilizáciu ľudského kapitálu prostredníctvom skvalitňovania podmienok pre život v meste (verejné priestory, zeleň, voľnočasové aktivity, služby a pod.).

## STRATEGICKÝ CIEĽ

Strategický cieľ PHRSR ako aj dielčie ciele v rámci jednotlivých politík vychádzajú z Hlavného cieľa.

Na základe analýzy súčasnej situácie a predpokladov ďalšieho rozvoja sa navrhuje pre mesto Trebišov nasledovný strategický cieľ:

**„Zabezpečiť trvalo udržateľný rozvoj mesta Trebišov po ekonomickej, sociálnej, kultúrnej stránke. Ekonomický, kultúrny a spoločenský rast bude zabezpečený prostredníctvom disponibilného potenciálu nachádzajúceho sa v ľudských, prírodných, kultúrno-historických a ekonomických zdrojoch. Hlavné zameranie ekonomickej činnosti bude mesto smerovať do cestovného ruchu, kultúry, výroby, poľnohospodárstva, pre ktoré má ideálne rozvojové predpoklady. Zabezpečiť ochranu životného prostredia a jeho zveľaďovanie hlavne v podobe rozvoja a kultivácie oddychových zón v meste. Mesto bude podporovať výrobu, ktorá nezaťažuje životné prostredie. Systematickými opatreniami pre podporu malého podnikania sa bude snažiť znižovať vysokú nezamestnanosť. Pre obyvateľov dôchodkového veku vytvorí podmienky pre dôstojné prežitie staroby.**

„Zabezpečiť trvalo udržateľný rozvoj mesta Trebišov po ekonomickej, sociálnej, kultúrnej stránke. Ekonomický, kultúrny a spoločenský rast bude zabezpečený prostredníctvom disponibilného potenciálu nachádzajúceho sa v ľudských, prírodných, kultúrno-historických a ekonomických zdrojoch. Hlavné zameranie ekonomickej činnosti bude mesto smerovať do cestovného ruchu, kultúry, výroby, poľnohospodárstva, pre ktoré má ideálne rozvojové predpoklady. Zabezpečiť ochranu životného prostredia a jeho zveľaďovanie hlavne v podobe rozvoja a kultivácie oddychových zón v meste. Mesto bude podporovať výrobu, ktorá nezaťažuje životné prostredie. Systematickými opatreniami pre podporu malého podnikania sa bude snažiť znižovať vysokú nezamestnanosť. Pre obyvateľov dôchodkového veku vytvorí podmienky pre dôstojné prežitie staroby.“

Prioritná os: PROGRAM 1. HOSPODÁRSTVO A VEDECKO-TECHNICKÝ ROZVOJ

Podprogram 1.1. Podpora malého a stredného podnikania zo strany mesta.  
 Podprogram 1.2. Podpora tradičných odvetví priemyslu, poľnohospodárstva a lesníctva.  
 Podprogram 1.3. Podpora inovačných aktivít v podnikoch.  
 Podprogram 1.4. Energetická efektívnosť a progresívne technológie vo výrobe.

Prioritná os: PROGRAM 2. DOPRAVA A KOMUNIKÁCIE

Podprogram 2.1. Komunikácie  
 Podprogram 2.2. Doprava

Prioritná os: PROGRAM 3. TECHNICKÁ INFRAŠTRUKTÚRA

Prioritná os: PROGRAM 4. ODPADOVÉ HOSPODÁRSTVO

Prioritná os: PROGRAM 5. ŽIVOTNÉ PROSTREDIE

Podprogram 5.1. Informovanosť a poradenstvo  
 Podprogram 5.2. Ochrana a racionálne využívanie vôd, ochrana pred povodňami  
 Podprogram 5.3. Ochrana ovzdušia  
 Podprogram 5.4. Ochrana a rozvoj ostatných zložiek životného prostredia

Prioritná os: PROGRAM 6. SOCIÁLNE SLUŽBY A ZDRAVOTNÍCTVO

Podprogram 6.1. Sociálne služby  
 Podprogram 6.2. Zdravotnícke služby  
 Podprogram 6.3. Služby zamestnanosti

Prioritná os: PROGRAM 7. VZDELÁVANIE A ŠPORT

Podprogram 7.1. Vzdelávanie  
 Podprogram 7.2. Šport

Prioritná os: PROGRAM 8. KULTÚRA

Podprogram 8.1. Kultúrna infraštruktúra  
 Podprogram 8.2. Organizačné zabezpečenie  
 Podprogram 8.3. Propagácia v oblasti kultúry

Prioritná os: PROGRAM 9. PROPAGÁCIA A CESTOVNÝ RUCH

Podprogram 9.1. Propagácia mesta  
 Podprogram 9.2. Rekreačno - relaxačné zázemie mesta.  
 Podprogram 9.3. Cestovný ruch.

Prioritná os: PROGRAM 10. ADMINISTRATÍVA A BEZPEČNOSŤ

Podprogram 10.1. Administratíva  
 Podprogram 10.2. Bezpečnosť

Prioritná os: PROGRAM 11. INFORMATIZÁCIA MESTA

Podprogram 11.1. Budovanie a rozvoj informačnej infraštruktúry.  
 Podprogram 11.2. Počítačová gramotnosť.

Uvedené prioritné osi – programy je možné rozčleniť z hľadiska funkcie medzi 3 základné prioritné oblasti. Hospodárska v sebe zahŕňa oblasti, ktoré vytvárajú predpoklady na rozvoj a fungovanie verejného a súkromného sektora – základná technická infraštruktúra spadajúca do odvetví technickej infraštruktúry a odvetví spoločenských potrieb. Oblasť zahŕňa podnikateľské prostredie ako aj cestovný ruch.

Sociálna oblasť zahŕňa odvetvia rozvoja človeka – všetky súčasti verejného sektora, ktoré majú priamy vplyv na rozvoj a kultiváciu fyzickej a duševnej stránky ľudských zdrojov v meste.

Environmentálna oblasť zahŕňa problematiku zneškodňovania odpadov, ako aj starostlivosť a ochranu jednotlivých zložiek životného prostredia.

Prioritná oblasť		
Hospodárska	Sociálna	Environmentálna
Prioritná os: PROGRAM 1. HOSPODÁRSTVO A VEDECKO-TECHNICKÝ ROZVOJ	Prioritná os: PROGRAM 6. SOCIÁLNE SLUŽBY A ZDRAVOTNÍCTVO	Prioritná os: PROGRAM 4. ODPADOVÉ HOSPODÁRSTVO
Prioritná os: PROGRAM 2. DOPRAVA A KOMUNIKÁCIE	Prioritná os: PROGRAM 7. VZDELÁVANIE A ŠPORT	Prioritná os: PROGRAM 5. ŽIVOTNÉ PROSTREDIE
Prioritná os: PROGRAM 3. TECHNICKÁ INFRAŠTRUKTÚRA	Prioritná os: PROGRAM 8. KULTÚRA	
Prioritná os: PROGRAM 9. PROPAGÁCIA A CESTOVNÝ RUCH		
Prioritná os: PROGRAM 10. ADMINISTRATÍVA A BEZPEČNOSŤ		
Prioritná os: PROGRAM 11. INFORMATIZÁCIA MESTA		

## PO 1. Hospodárstvo a vedecko-technický rozvoj

Priority v oblasti rozvoja hospodárstva a vedecko-technického rozvoja spadajú predovšetkým do vytvárania pozitívnych predpokladov na rozvoj podnikateľských aktivít. Ide o vymedzenie priemyselných zón v meste, príprava pozemkov a zabezpečenie technickej infraštruktúry.

<b>Podprogram 1.1.</b>	<b>Podpora malého a stredného podnikania zo strany mesta.</b>
Cieľ 1.1	Finančne, legislatívne a technicky podporovať malé a stredné podnikanie zo strany mesta.
Opatrenie 1.1.1	Vypracovať postup podpory, výučby a rozvoja tradičných remesiel v meste.
Opatrenie 1.1.2	Podpora budovania kooperačných sietí malých a stredných firiem.
Opatrenie 1.1.3	Zakladanie a revitalizácia malých a stredných podnikov s majetkovou účasťou mesta.
Opatrenie 1.1.4	Podpora rozvoja obchodných a komerčných služieb v meste.
<b>Podprogram 1.2.</b>	<b>Podpora tradičných odvetví priemyslu, poľnohospodárstva a lesníctva.</b>
Cieľ 1.2	Zabezpečiť rozvoj tradičných remesiel v meste.
Opatrenie 1.2.1	Podpora tradičných a nových odvetví priemyslu.
Opatrenie 1.2.2	Podpora poľnohospodárstva a lesníctva.
<b>Podprogram 1.3.</b>	<b>Podpora inovačných aktivít v podnikoch.</b>
Cieľ 1.3	Vytvorenie podmienok na rozvoj inovačných aktivít v súkromných podnikoch.
Opatrenie 1.3.1	Zavádzanie nových technológií do súčasných výrobných prevádzok.
Opatrenie 1.3.2	Rekonštrukcia existujúcich zastaralých priemyselných zón, s dôrazom na zavádzanie nových technológií.
<b>Podprogram 1.4.</b>	<b>Energetická efektívnosť a progresívne technológie vo výrobe.</b>
Cieľ 1.4	Zvýšenie energetickej efektívnosti na strane výroby aj spotreby a zavádzanie progresívnych technológií v energetike.
Opatrenie 1.4.1	Podpora výstavby zariadení na využívanie obnoviteľných zdrojov energie.

## PO 2. Doprava a komunikácie

Výstavba a údržba miestnych komunikácií v správe mesta ako aj riešenie technického stavu štátnych komunikácií v správe vyššieho územného celku. Zabezpečiť pravidelné a vyhovujúce spojenie obyvateľov mesta s regionálnymi centrami prostredníctvom verejnej dopravy.

<b>Podprogram 2.1.</b>	<b>Komunikácie</b>
Cieľ 2.1	Zabezpečiť výstavbu a rekonštrukciu miestnych a štátnych komunikácií.
Opatrenie 2.1.1	Výstavba a rekonštrukcia miestnych komunikácií v meste.
Opatrenie 2.1.2	Výstavba a rekonštrukcia štátnych komunikácií v meste.
Opatrenie 2.1.3	Výstavba cyklotrás na prepojenie sídiel regiónu.
Opatrenie 2.1.4	Dostavba parkovísk pre potreby občianskej infraštruktúry.
Opatrenie 2.1.5	Dostavba a rekonštrukcia chodníkov popri miestnych komunikáciách.
Opatrenie 2.1.6	Rekonštrukcia/výstavba mostov a lávok.
Opatrenie 2.1.7	Úprava dopravnej infraštruktúry.
<b>Podprogram 2.2.</b>	<b>Doprava</b>
Cieľ 2.2	Zabezpečenie dopravného spojenia hromadnou autobusovou dopravou, prípadne železničnou dopravou.
Opatrenie 2.2.1	Zlepšenie podmienok hromadnej autobusovej dopravy.
Opatrenie 2.2.2	Zlepšenie podmienok železničnej dopravy.

## PO 3. Technická infraštruktúra

Rozvoj a udržiavanie technickej infraštruktúry je nevyhnutné z hľadiska prílevu investícií v oblasti priemyslu a rozvoja cestovného ruchu, ako aj udržania požadovanej životnej úrovne obyvateľstva. Ide hlavne o zabezpečenie infraštruktúry do oblastí, ktoré sú potenciálne najvhodnejšie na rozvoj mesta.

Cieľ 3	Zabezpečiť rozvoj a rekonštrukciu technickej infraštruktúry v meste.
Opatrenie 3.1	Výstavba inžinierskych sietí v nových lokalitách IBV a HVB.
Opatrenie 3.2	Verejné osvetlenie.
Opatrenie 3.3	Výstavba bezbariérových vstupov k všetkým verejným budovám.
Opatrenie 3.4	Mestský rozhlas a televízia.
Opatrenie 3.5	Požiarne ochrana.
Opatrenie 3.6	Mestské cintoríny a pietne miesta.
Opatrenie 3.7	Tepelné hospodárstvo a znižovanie energetickej náročnosti budov.
Opatrenie 3.8	Zásobovanie pitnou vodou.



Opatrenie 3.9	Telekomunikačné siete.
Opatrenie 3.10	Zásobovanie elektrickou energiou.
Opatrenie 3.11	Zásobovanie zemným plynom.

#### PO 4. Odpadové hospodárstvo

Rozvoj a výstavba infraštruktúry odpadového hospodárstva. Údržba kanalizačnej siete, efektívna prevádzka zberného dvora pre separovaný zber ako aj mestského kompostoviska.

Cieľ 4	Nakladanie s komunálnym a drobným stavebným odpadom
Opatrenie 4.1	V súlade s prijatými koncepciami zabezpečiť permanentné znižovanie podielu skladovanej časti odpadov, k čomu organizovať mobilné zbery textílií, kovového odpadu, viacvrstvových obalov nebezpečných odpadov.
Opatrenie 4.2	Efektívna separácia komunálneho odpadu v meste.
Opatrenie 4.3	Rekultivácia čiernych skládok a environmentálnych záťaží.
Opatrenie 4.4	Prevádzka zariadení na efektívny separovaný zber - zberné dvory a kompostoviská.
Opatrenie 4.5	Vybudovanie prístreškov a ohrád pre umiestňovanie domového odpadu, umiestnenie malých smetných košov vo verejných komunikačných priestoroch.
Opatrenie 4.6	Odvádzanie odpadových vôd.
Opatrenie 4.7	Odvádzanie dažďových vôd.

#### PO 5. Životné prostredie

Trvalo udržiavané životné prostredie je významným ukazovateľom kvality života. Dlhodobé udržiavanie, ale aj skvalitňovanie prírodného prostredia, je spoločným cieľom všetkých obyvateľov mesta. Monitorovaná kvalita vody a ovzdušia. Optimalizácia nakladania s odpadmi. Informovanosť obyvateľov o životnom prostredí. Propagácia chránených území.

<b>Podprogram 5.1.</b>	<b>Informovanosť a poradenstvo</b>
Cieľ 5.1	Zabezpečiť účinný systém informovanosti a poradenstva
Opatrenie 5.1.1	Spracovať koncepciu zabezpečenia informovanosti, poradenstva a prevencie v oblasti ŽP. Trvale preferovať poradenstvo a prevenciu pred represiou.
<b>Podprogram 5.2.</b>	<b>Ochrana a racionálne využívanie vôd, ochrana pred povodňami</b>
Cieľ 5.2	Zabezpečiť ochranu a racionálne využívanie vôd, ochranu pred povodňami.
Opatrenie 5.2.1	Ochrana vodných tokov pred znečistením.
Opatrenie 5.2.2	Vodozádržné, odvodňovacie a protizáplavové opatrenia.
Opatrenie 5.2.3	Revitalizácia a úprava korýt vodných tokov a vodných pôch.
<b>Podprogram 5.3.</b>	<b>Ochrana ovzdušia</b>
Cieľ 5.3	Zabezpečiť účinnú ochranu ovzdušia pred malými a strednými zdrojmi znečistenia nachádzajúcimi sa v katastrálnom území mesta.
Opatrenie 5.3..1	Zabezpečiť zníženie produkovaných emisií hlavným zdrojom znečistenia – domácnosti.
<b>Podprogram 5.4.</b>	<b>Ochrana a rozvoj ostatných zložiek životného prostredia</b>
Cieľ 5.4	Realizácia účinných opatrení v oblasti ostatných zložiek životného prostredia.
Opatrenie 5.4.1	Realizácia protierózných opatrení.
Opatrenie 5.4.2	Oddychové zóny a verejná zeleň.
Opatrenie 5.4.3	Doplnenie a udržiavanie brehových porastov vodných tokov.
Opatrenie 5.4.4	Výstavba a estetizácia vstupov do mesta.
Opatrenie 5.4.5	Izolačná zeleň priemyselných zón a hospodárskych dvorov poľnohospodárskych podnikov.

#### PO 6. Sociálna oblasť a zdravotníctvo

Pokračujúci trend zhoršovania spoločensko - ekonomickej situácie seniorov musí byť sprevádzaný podmienkami, ktoré umožnia dôstojnejšie prežitie zvyšku života. Veková skladba obyvateľov je sprevádzaná väčším výskytom špecifických chorôb.

<b>Podprogram 6.1.</b>	<b>Sociálne služby</b>
Cieľ 6.1	Doplniť chýbajúcu infraštruktúru sociálnych zariadení v meste a zvýšiť ich kvalitu.
Opatrenie 6.1.1	Starostlivosť o obyvateľov v dôchodkovom veku.
Opatrenie 6.1.2	Starostlivosť o matky s deťmi a mladé rodiny.
Opatrenie 6.1.3	Starostlivosť o zdravotne postihnutých obyvateľov.
Opatrenie 6.1.4	Marginalizované skupiny a rómske komunity.
Opatrenie 6.1.5.	Mestská nájomná bytová výstavba.

<b>Podprogram 6.2.</b>	<b>Zdravotnícke služby</b>
Cieľ 6.2	Zlepšiť úroveň poskytovania zdravotníckych a sociálnych služieb.
Opatrenie 6.2.1	Zlepšenie úrovne poskytovania domácej ošetrovateľskej starostlivosti, rozšírenie jej služieb o poskytovanie rehabilitačných cvičení.
Opatrenie 6.2.2	Podpora poradenskej činnosti.
Opatrenie 6.2.3	Zabezpečiť dostupnosť zdravotnej starostlivosti pre deti a dospelých občanov.
Opatrenie 6.2.4	Zabezpečovať komplexnú zdravotnú starostlivosť o starých ľudí a dlhodobo chorých.

<b>Podprogram 6.3.</b>	<b>Služby zamestnanosti</b>
Cieľ 6.3	Zlepšenie zamestnanosti a sociálnej inklúzie rizikových skupín obyvateľov mesta.
Opatrenie 6.3.1	Realizácia vzdelávacích kurzov v oblasti malého podnikania.
Opatrenie 6.3.2	Podpora klientov formou individuálneho poradenstva, posudzovania individuálnych schopností a vypracovávania individuálnych akčných plánov a rozvoj celoživotného poradenstva.
Opatrenie 6.3.3	Podpora poradensko-vzdelávacích aktivít zameraných na získavanie sociálnych zručností pri hľadaní si zamestnania a komunikácie s potenciálnym zamestnávateľom pre znevýhodnených uchádzačov o zamestnanie.

## PO 7. Školstvo a šport

Údržba a rozvoj predškolského vzdelávania a základného vzdelávania v meste. Údržba a skvalitnenie športovej infraštruktúry.

<b>Podprogram 7.1.</b>	<b>Vzdelávanie</b>
Cieľ 7.1	Zabezpečiť rozvoj a údržbu infraštruktúry vzdelávania a zabezpečenie podmienok pre efektívnu vzdelávaciu činnosť v meste.
Opatrenie 7.1.1	Obnova a modernizácia zariadení predškolskej výchovy.
Opatrenie 7.1.2	Obnova a modernizácia zariadení základného školstva.
Opatrenie 7.1.3	Rekonštrukcia a dostavba areálov ZŠ a MŠ
Opatrenie 7.1.4	Podpora záujmovej činnosti.
Opatrenie 7.1.5	Rekonštrukcia a modernizácia stravovacích zariadení vzdelávacích inštitúcií.
Opatrenie 7.1.6	Rekonštrukcia a modernizácia školskej športovej infraštruktúry.
Opatrenie 7.1.7	Podpora činnosti gymnázií.
Opatrenie 7.1.8	Podpora činnosti SOŠ.
<b>Podprogram 7.2.</b>	<b>Šport</b>
Cieľ 7.2.	Zabezpečiť trvalé skvalitňovanie vyváženej ponuky výkonnostného a rekreačného športu.
Opatrenie 7.2.1	Výstavba a rekonštrukcia športovej infraštruktúry.
Opatrenie 7.2.2	Vytváranie materiálnych a finančných podmienok na rozvoj výkonnostného a rekreačného športu v meste.
Opatrenie 7.2.3	Podpora organizácie športových podujatí regionálneho významu.
Opatrenie 7.2.4	Podpora športových aktivít zdravotne postihnutých občanov.
Opatrenie 7.2.5	Podporovať talentovanú mládež.
Opatrenie 7.2.6	Spolupracovať s občianskymi združeniami, inými právnickými a fyzickými osobami, pôsobiacimi v oblasti telesnej kultúry.
Opatrenie 7.2.7	Rozvoj mimoškolskej činnosti – športové kluby, turistika, kultúrne krúžky.

## PO 8. Kultúra

Trvalé pôsobenie na kultúrne povedomie obyvateľov širokou paletou kultúrnych aktivít organizovaných externými subjektmi ale aj miestnymi kultúrnymi spolkami. Existencia dôstojných priestorov pre kultúrne aktivity je prvoradá povinnosť mesta. Priebežná a kreatívna propagácia podujatí má vplyv na imidž mesta a tým aj na cestovný ruch. Kultúrne tradície budú šírené aj prostredníctvom cezhraničnej spolupráce.

<b>Podprogram 8.1.</b>	<b>Kultúrna infraštruktúra, kultúrne a technické pamiatky.</b>
Cieľ 8.1	Zachovanie kultúrno-historického potenciálu mesta a rozvoj kultúrnych, informačných a voľnočasových aktivít v nadväznosti na rozvoj cestovného ruchu na regionálnej a miestnej úrovni.
Opatrenie 8.1.1	Základná kultúrna infraštruktúra – Kultúrne centrum.
Opatrenie 8.1.2	Múzeá a archeologické lokality.
Opatrenie 8.1.3	Kultúrno-historické pamiatky.
Opatrenie 8.1.4	Organizovanie pravidelných kultúrnych podujatí.
<b>Podprogram 8.2.</b>	<b>Organizačné zabezpečenie</b>
Cieľ 8.2	Organizačne zabezpečiť ponuku kultúrnych podujatí v meste.
Opatrenie 8.2.1	Spracovať kalendár kultúrnych podujatí na celý rok, tento priebežne aktualizovať. Rozšíriť žánrovú ponuku s orientáciou na hodnotný kultúrny prínos.

<b>Podprogram 8.3.</b>	<b>Propagácia v oblasti kultúry</b>
Cieľ 8.3	Vytvorenie podmienok na efektívnu propagáciu mesta v oblasti kultúry.
Opatrenie 8.3.1	Spracovať globálnu koncepciu „propagácie“ histórie mesta v multimediálnej forme.
Opatrenie 8.3.2	Propagácia kultúry na internete prostredníctvom www stránky mesta.

### PO 9. Propagácia a cestovný ruch

V rámci rozvoja cestovného ruchu je potrebné spracovať koncepciu regionálnej spolupráce s okolitými turistickými lokalitami a domácimi a zahraničnými cestovnými kancelárkami. Nevyhnutnou je taktiež propagácia mesta a to nielen prostredníctvom www stránky. Potrebne je sústrediť sa na propagáciu kultúrno historických pamiatok, prírodných krás, pravidelných kultúrnych podujatí, atď..

<b>Podprogram 9.1.</b>	<b>Propagácia mesta</b>
Cieľ 9.1	Zabezpečiť účinnú propagáciu mesta.
Opatrenie 9.1.1	Aktualizácia www stránky mesta.
Opatrenie 9.1.2	Podpora budovania informačných tabúl v meste.
Opatrenie 9.1.3.	Podpora spolupráce verejného a súkromného sektora pri propagovaní atraktivít regiónu.

<b>Podprogram 9.2.</b>	<b>Rekreačno - relaxačné zázemie mesta.</b>
Cieľ 9.2	Budovanie relaxačno – rekreačného zázemia mesta.
Opatrenie 9.2.1	Modernizácia a výstavba zariadení cestovného ruchu.

<b>Podprogram 9.3.</b>	<b>Cestovný ruch.</b>
Cieľ 9.3	Podporovať podnikateľské aktivity v cestovnom ruchu.
Opatrenie 9.3.1	Uzavrieť s podnikateľmi dohody o poskytovaní služieb v agroturistike a cestovnom ruchu a o propagovaní ich služieb obcami.
Opatrenie 9.3.2	Podporovať podnikateľské subjekty, neziskové organizácie a inštitúcie pri získavaní finančných prostriedkov z grantov a fondov EÚ.

### PO 10. Administratíva a bezpečnosť

V rámci administratívneho zabezpečenia chodu samosprávy vytvárať vhodné podmienky na efektívnych chod úradu. Vytvoríť vhodné pracovné prostredie a technické zabezpečenie.

<b>Podprogram 10.1.</b>	<b>Administratíva</b>
Cieľ 10.1	Zabezpečiť rozvoj administratívnej infraštruktúry a podmienok na výkon samosprávnych funkcií v meste
Opatrenie 10.1.1	Rekonštrukcia infraštruktúry miestnej samosprávy a štátnej správy..

<b>Podprogram 10.2.</b>	<b>Bezpečnosť</b>
Cieľ 10.2	Vytvorenie podmienok na znižovanie kriminality v meste a ochranu majetku obyvateľov a ostatných subjektov v meste.
Opatrenie 10.2.1	Rozšírenie a modernizácia kamerového systému.
Opatrenie 10.2.2	Zvyšovanie bezpečnosti v meste.

### PO 11. Informatizácia mesta

Zabezpečenie technických podmienok pre rozvoj informačnej spoločnosti. Umožniť obyvateľom využívať on-line elektronické služby samosprávy. Vytvoríť vhodné podmienky na prechod na e-government na lokálnej úrovni (e-gov, e-vote, e-services, ...). Umožniť obyvateľom mesta a pracovníkom samosprávy zvyšovať svoje počítačové vedomie a zručnosti.

<b>Podprogram 11.1.</b>	<b>Budovanie a rozvoj informačnej infraštruktúry, efektívna verejná správa.</b>
Cieľ 11.1	Zabezpečiť technické podmienky na prechod samosprávy na nový typ vládnutia - e-government.
Opatrenie 11.1.1	Rozvoj infraštruktúry informačných systémov samosprávy.
Opatrenie 11.1.2	Zavádzanie efektívnych elektronických služieb poskytovaných na úrovni samosprávy.

<b>Podprogram 11.2.</b>	<b>Počítačová gramotnosť.</b>
Cieľ 11.2	Zvýšenie počítačovej gramotnosti obyvateľov a pracovníkov samosprávy.
Opatrenie 11.2.1	Podpora zvyšovania počítačového vedomia u pracovníkov samosprávy.
Opatrenie 11.2.2	Podpora zvyšovania počítačového vedomia u obyvateľov mesta.
Opatrenie 11.2.3	Podpora vzdelávacích aktivít zameraných na zvyšovanie zručností a vedomostí o internete a motiváciu k používaniu internetu a elektronických služieb.



**Programová časť Programu hospodárskeho rozvoja a sociálneho rozvoja Trebišov  
2023 - 2032**

## 5.1 PROGRAM 1. HOSPODÁRSTVO A VEDECKO-TECHNICKÝ ROZVOJ

### Strategický zámer

Zlepšiť podmienky pre rozvoj podnikateľských aktivít s dôrazom na zvýšenie úrovne zamestnanosti a úrovne a kvality služieb pre obyvateľov mesta. V oblasti priemyslu je potrebné okrem zachovania stabilných prvkov výroby všetkými možnými opatreniami podporovať vytváranie nových pracovných príležitostí. Z uvedeného dôvodu sa plánuje výstavba priemyselných zón, ktoré by významným spôsobom pozitívne ovplyvnili zamestnanosť a ekonomickú stabilitu v meste.

#### Podprogram 1.1. Podpora malého a stredného podnikania zo strany mesta.

<b>Cieľ 1.1</b>	<b>Finančne, legislatívne a technicky podporovať malé a stredné podnikanie zo strany mesta.</b>
-----------------	-------------------------------------------------------------------------------------------------

Opatrenia podprogramu:

- Opatrenie 1.1.1  
Aktivita Vypracovať postup podpory, výučby a rozvoja tradičných remesiel v meste.  
Vytvoriť materiálne, finančné a personálne podmienky pre rozvoj tradičných remesiel v meste.  
Nadviazať spoluprácu vzdelávacích inštitúcií, mesta, podnikateľských subjektov a obyvateľov mesta pri výučbe a prezentácii tradičných remesiel.
- Opatrenie 1.1.2  
Aktivita Podpora budovania kooperačných sietí malých a stredných firiem.  
Vytvoriť inštitucionálne podmienky na podporu MSP so susednými obcami.  
Analýza predpokladov budovania kooperačných sietí malých a stredných firiem v meste.  
Tvorba stratégie budovania kooperačných sietí malých a stredných firiem.
- Opatrenie 1.1.3  
Aktivita Zakladanie a revitalizácia malých a stredných podnikov s majetkovou účasťou mesta.  
Zakladanie podnikov a modernizácia technického vybavenia.  
Zriadenie sociálneho podniku.  
Obstaranie technologického vybavenia prevádzky sociálneho podniku.  
Prilákanie a podpora investícií prostredníctvom prípravy územno-plánovacej dokumentácie.  
Vytvorenie priaznivých podmienok pre sociálne podniky a podnikateľov, a to aj prostredníctvom regionálnej spolupráce.
- Opatrenie 1.1.4  
Aktivita Podpora rozvoja obchodných a komerčných služieb v meste.  
Podpora zriaďovania prevádzok s domácimi potrebami.  
Podpora zriaďovania prevádzok osobných služieb.  
Podpora zriaďovania prevádzok materiálových služieb (opravy, ....).  
Podpora revitalizácie budovy bývalej pekárne.  
Podpora zriaďovania prevádzok so športovými potrebami.  
Podpora výstavby supermarketu v blízkosti centrálnej zóny mesta.  
Podpora zriaďovania maloobchodných predajní v lokalite Stred a Juh.  
Podpora rekonštrukcie budovy nákupného centra Berehovo.  
Výstavba mestského trhoviska.  
Podpora rekonštrukcie budovy Paričan.  
Podpora rekonštrukcie budovy hotel Tokaj.  
Podpora rekonštrukcie komplexu Domu Služieb.

#### Podprogram 1.2. Podpora tradičných odvetví priemyslu, poľnohospodárstva a lesníctva.

<b>Cieľ 1.2</b>	<b>Zabezpečiť rozvoj tradičných odvetví v meste.</b>
-----------------	------------------------------------------------------

Opatrenia podprogramu:

- Opatrenie 1.2.1  
Aktivita Podpora tradičných a nových odvetví priemyslu.  
Podporovať rozvoj tých odvetví priemyslu, pre ktorých rozvoj sú v okolí regiónu vytvorené ideálne podmienky.  
Podpora zriaďovania prevádzok drevovýroby.  
Výstavba podnikateľského inkubátora.
- Opatrenie 1.2.2  
Aktivita Podpora poľnohospodárstva a lesníctva.  
Vypracovanie technickej dokumentácie.  
Podpora činnosti a rekonštrukcie hospodárskych dvorov poľnohospodárskych podnikov.  
Modernizácia poľnohospodárskej produkcie.  
Založenie špeciálnej poľnohospodárskej výroby a distribúcie produkcie.  
Modernizácia a rozširovanie potravinárskej výroby.

#### Podprogram 1.3. Podpora inovačných aktivít v podnikoch.

<b>Cieľ 1.3</b>	<b>Vytvorenie podmienok na rozvoj inovačných aktivít v súkromných podnikoch.</b>
-----------------	----------------------------------------------------------------------------------

Opatrenia podprogramu:

- Opatrenie 1.3.1  
Zavádzanie nových technológií do súčasných výrobných prevádzok.

Aktivity	Podpora podnikateľov zavádzajúcich výrobu na báze progresívnych technológií, pomoc pri získavaní nenávratných finančných prostriedkov zo Štrukturálnych fondov na tento účel.
Opatrenie 1.3.2	Rekonštrukcia existujúcich zastaralých priemyselných zón, s dôrazom na zavádzanie nových technológií.
Aktivity	Vypracovanie technickej dokumentácie. Podpora výstavby výrobných zón v lokalite bývalého potravinárskeho podniku.

#### Podprogram 1.4. Energetická efektívnosť a progresívne technológie vo výrobe.

#### Cieľ 1.4 Zvýšenie energetickej efektívnosti na strane výroby aj spotreby a zavádzanie progresívnych technológií v energetike.

Opatrenia podprogramu:

Opatrenie 1.4.1	Podpora výstavby zariadení na využívanie obnoviteľných zdrojov energie.
Aktivity	Spracovanie projektov pre výrobu a využitie biomasy ako alternatívneho zdroja vykurovania bytov a objektov pre žiadosti zo zdrojov EÚ. Spracovanie stratégie využitia alternatívnych regionálnych zdrojov energie. Výstavba fotovoltaických panelov na verejných budovách. Geotermálny vrt. Komplexná revitalizácia areálu Mestského hospodárskeho strediska vrátane výstavby sklenníka. Vybudovanie elektro-nabíjajúcich staníc pre elektromobily. Energetické zhodnotenie a využitie obnoviteľných zdrojov energie - Skleník v areáli Mestského hospodárskeho strediska. Geotermálny vrt v prostredí Areálu vodných športov. Energetické zhodnotenie a využitie obnoviteľných zdrojov energie - Areál vodných športov. Mesto Trebišov - prepojenie plavárne a zimného štadióna a využitie odpadového tepla. V areáli technických služieb na garážové strechy osadiť fotovoltaické panely.

## 5.2 PROGRAM 2. DOPRAVA A KOMUNIKÁCIE

### Strategický zámer

Podpora investičných aktivít so zameraním na modernizáciu a budovanie regionálnych komunikácií (ciest I., II. a III. triedy) zaisťujúcich dopravnú obsluhu mesta Trebišov. Zámerom je zabezpečiť také prepojenie osídlenia, ktoré umožní efektívny pohyb ľudí a tovaru, modernizáciu dopravných subsystémov zabezpečujúcich bezpečne a hygienicky vyhovujúce dopravné trasy. Cieľom investícií do tohto typu dopravnej infraštruktúry je odstránenie identifikovaných nedostatkov v cestnej sieti s ohľadom na environmentálny a bezpečnostný aspekt.

#### Podprogram 2.1. Komunikácie

#### Cieľ 2.1 Zabezpečiť výstavbu a rekonštrukciu miestnych a štátnych komunikácií.

Opatrenia podprogramu:

Opatrenie 2.1.1	Výstavba a rekonštrukcia miestnych komunikácií v meste.
Aktivity	Vypracovanie technickej dokumentácie. Rekonštrukcia miestnej komunikácie na Slovenskej ul.. Rekonštrukcia miestnych komunikácií na Ružovej ul.. Rekonštrukcia miestnych komunikácií na Jilemnického ul.. Výstavba miestnej komunikácie k mestskej časti Milhostov. Rekonštrukcia miestnych komunikácií na Hurbanovej ul.. Výstavba a rekonštrukcia miestnych komunikácií na ul. I. Krasku, Jesennej, Pažitnej, Garaňka, Medická a Záhradnej. Výstavba nových okružných križovatiek. Výstavba miestnej komunikácie - prepojenie cesty I/79 - priem. park. - výrobný okrsok Sever. Výstavba miestnej komunikácie Dopravná ul. - ul. M.R.Štefánika - Nemocničná ul.. Výstavba miestnej komunikácie Križovatka I/79 - III/3676 - Nový Koronč - ul. kpt. Nálepku. Výstavba miestnej komunikácie cesta I/79 - Dopravná ul. - ul. M.R.Štefánika. Výstavba prepojenia I/79 a obyt. súbor Trebišov Západ. Rekonštrukcia cesty III (ul. T.G.Masaryka).
Opatrenie 2.1.2	Výstavba a rekonštrukcia štátnych komunikácií v meste.
Aktivity	Rekonštruovať cestu I/79. Výstavba diaľnice Bidovce – štátna hranica SK/UA (I/19 Bidovce – Vyšné Nemecké).
Opatrenie 2.1.3	Výstavba cyklotrás na prepojenie sídiel regiónu.
Aktivity	Vypracovanie technickej dokumentácie. Cyklotrasy - Mesto Trebišov - I. etapa. Cyklotrasy - Mesto Trebišov - II. etapa. Cyklotrasy - Mesto Trebišov - III. etapa. Cyklotrasy - Mesto Trebišov - IV. etapa.

Výstavba cyklotrasy s prepojením na Maďarskú republiku a Poľsko.  
Revitalizácia cyklotrasy na hrádzi vodného toku Trnávka.  
Výstavba cyklotrasy smer Milhostov - Trebišov.  
Rekonštrukcia existujúcich úsekov cyklotrás.

Opatrenie 2.1.4  
Aktivity Dostavba parkovísk pre potreby občianskej infraštruktúry.  
Vypracovanie technickej dokumentácie.  
Dostavba parkovacích miest na Komenského ulici.  
Výstavba parkovacieho domu.  
Dostavba parkovacích plôch pri kostoloch.  
Dostavba parkovacích plôch pri "Tokaji".  
Dostavba parkovacích plôch pri ZUŠ.  
Rekonštrukcia parkoviska pri KaSS.  
Dostavba parkovacích plôch v lokalite Puškinovej ul..  
Dostavba a rekonštrukcia parkovacích plôch v centrálnej zóne mesta.  
Rozšírenie parkovacích plôch v lokalite Sever.  
Rozšírenie parkovacích plôch v lokalite ul. Berehovská.  
Rozšírenie parkovacích plôch v lokalite ul. Trzná.  
Dostavba parkovacích plôch na Škultétyho ul..  
Rozšírenie parkoviska na Šrobárovej ul..

Opatrenie 2.1.5  
Aktivity Dostavba a rekonštrukcia chodníkov popri miestnych komunikáciách.  
Vypracovanie technickej dokumentácie.  
Rekonštrukcie ciest a chodníkov prostredníctvom vodozádržných opatrení.  
Rekonštrukcia chodníkov pre peších na Šafárikovej ul..  
Rekonštrukcia chodníkov pre peších na ul. T.G.Masaryka.  
Rekonštrukcia chodníkov pre peších pred nemocnicou.  
Rekonštrukcia chodníkov pre peších na Varichovskej ulici.  
Výstavba bezbariérového prístupu chodníka pre peších na kruhovom objazde.  
Rekonštrukcia chodníkov pre peších na Jarnej ulici.  
Rekonštrukcia chodníka pre peších pri ZŠ Štefánika.  
Rekonštrukcia chodníkov na Kutnohorskkej ulici.  
Rekonštrukcia chodníka pre peších v lokalite cintorína a DSA.  
Rekonštrukcia chodníka pre peších v lokalite Milhostov - Cukrovar - Trebišov.  
Rekonštrukcia chodníkov pre peších na Švermovej ul..  
Rekonštrukcia chodníkov pre peších na ul. Škultétyho.  
Rekonštrukcia chodníkov pre peších od Paričana na Paričov.  
Rekonštrukcia chodníkov pre peších na Zimnej ul..  
Rekonštrukcia chodníkov pre peších pri múzeu.  
Rekonštrukcia chodníkov pre peších na Školskej ul..  
Rekonštrukcia chodníkov pre peších na ul. J. Hollého.  
Rekonštrukcia chodníkov na cintoríne.  
Rekonštrukcia chodníkov pre peších v časti IBV Západ.  
Rekonštrukcia chodníka pre peších na Kutnohorskej ul..  
Rekonštrukcia chodníka od nadjazdu až po koniec Milhostova.

Opatrenie 2.1.6  
Aktivity Rekonštrukcia/výstavba mostov a lávok.  
Rekonštrukcia premostenia cez Trnávku v parku.  
Lávka cez Trnávku-rozvoj alternatívnej dopravy v meste.

Opatrenie 2.1.7  
Aktivity Úprava dopravnej infraštruktúry.  
Spracovať a realizovať koncepciu rozvoja alternatívnej dopravy v meste (bezpečná pešia a cyklistická doprava).  
Realizácia bezbariérovej úpravy miestnych komunikácií.  
Zvýšiť dopravnú bezpečnosť detí (zlepšiť dopravné riešenie v okolí škôl a školských zariadení).  
Osadiť dopravné značky pred školami – s výstražným svetelným zariadením.  
Výstavba verejných nabíjajúcich staníc pre elektromobily.  
Spracovanie Územného generelu dopravy mesta Trebišov.

## Podprogram 2.2. Doprava

**Cieľ 2.2 Zabezpečenie dopravného spojenia hromadnou autobusovou dopravou, prípadne železničnou dopravou.**

Opatrenia podprogramu:

Opatrenie 2.2.1  
Aktivity Zlepšenie podmienok hromadnej autobusovej dopravy.  
Vypracovanie technickej dokumentácie.

Na žel. stanici Trebišov zrealizovať integrovanú zastávku s obsluhou zastávky autobusovou hromadnou dopravou.

Zriadenie zastávky MHD pri ZŠ Komenského.

Opatrenie 2.2.2 Zlepšenie podmienok železničnej dopravy.  
Aktivity Vypracovanie technickej dokumentácie.  
Modernizácia hlavného tranzitného ťahu železničnej trate 190,191,195.

## 5.3 PROGRAM 3. TECHNICKÁ INFRAŠTRUKTÚRA

### Strategický zámer

Rozvoj komplexnej infraštruktúry podporujúcej rozvoj mesta a zohľadňujúcej rast kvality života obyvateľov mesta a životného prostredia. Rozvoj infraštruktúry bude smerovať hlavne k jej rozšíreniu na potenciálne priemyselné zóny v meste, IBV, ako aj na rekonštrukciu súčasnej infraštruktúry - vodovodnej, elektrickej, komunikačnej.

#### **Cieľ 3 Zabezpečiť rozvoj a rekonštrukciu technickej infraštruktúry v meste.**

Opatrenia podprogramu:

Opatrenie 3.1 Výstavba inžinierskych sietí v nových lokalitách IBV a HVB.  
Aktivity Vypracovanie technickej dokumentácie.  
Výstavba plôch IBV a HVB v lokalite Západ vrátane občianskej vybavenosti.  
Výstavba plôch IBV v lokalite Cukrovarskej ul. oproti Cukrovaru.  
Výstavba plôch HVB v lokalite Sídliisko JUH.  
Výstavba plôch IBV v lokalite smerom na obec Ruskov a N. Ruskov.  
Výstavba plôch IBV v lokalite ul. kpt. Nálepku.  
Výstavba plôch HVB v lokalite Milhostov.  
Výstavba plôch HVB v lokalite ul. A. Dubčeka.  
Výstavba plôch HVB v lokalite Nový Majer.  
Výstavba plôch IBV v lokalite na konci ul. Poľná.  
Výstavba plôch IBV v lokalite ul. Gagarinovej a Hviezdoslavovej.  
Výstavba plôch IBV v lokalite ul. Družstevná.  
Výstavba plôch HVB v lokalite Sady.

Opatrenie 3.2 Verejné osvetlenie.  
Aktivity Vypracovanie technickej dokumentácie a príprava projektového spisu.  
Modernizácia verejného osvetlenia.  
Intenzifikácia a výstavba verejného osvetlenia na ul. I. Krasku, Jesennej, Pažitnej, Garaňka, Medická a Záhradnej.  
Rekonštrukcia verejného osvetlenia na ul. M. R. Štefánika, Cukrovarská.

Opatrenie 3.3 Výstavba bezbariérových vstupov k všetkým verejným budovám.  
Aktivity Spracovanie technickej infraštruktúry.  
Úprava vstupov vo verejných budovách.

Opatrenie 3.4 Mestský rozhlas a televízia.  
Aktivity Spracovanie projektovej dokumentácie.  
Zlepšenie informovanosti občanov – oznamy MR cez sms – udržanie systému  
Komplexná rekonštrukcia miestneho rozhlasu.

Opatrenie 3.5 Požiarna ochrana.  
Aktivity Spracovanie projektovej dokumentácie.  
Výstavba hasičskej zbrojnice pre DHZ v Trebišove.

Opatrenie 3.6 Mestské cintoríny a pietne miesta.  
Aktivity Spracovanie projektovej dokumentácie.  
Revitalizácia cintorínov.  
Modernizácia domu smútku.

Opatrenie 3.7 Tepelné hospodárstvo a znižovanie energetickej náročnosti budov.  
Aktivity Zateplenie nájomného bytového fondu.  
Zníženie energetickej náročnosti verejných budov.  
Rekonštrukcia teplovodných rozvodov.  
Rekonštrukcia a modernizácia zdrojov tepla (na energeticky efektívnejšie).



Opatrenie 3.8 Aktivity	Zásobovanie pitnou vodou. Spracovanie projektovej dokumentácie. Výstavba vodovodnej siete v lokalite ul. J. Jesenského. Výstavba vodovodnej siete na ul. I. Krasku, Jesennej, Pažitnej, Garaňka, Medická a Záhradnej. Výstavba vodovodnej siete na ul. Cukrovárska.
Opatrenie 3.9 Aktivity	Telekomunikačné siete. Spracovanie technickej infraštruktúry. Uloženie telefónnych rozvodov do zeme – výstavba zemných metalických/optických vedení.
Opatrenie 3.10 Aktivity	Zásobovanie elektrickou energiou. Dostavba transformátorových staníc. Rekonštrukcia elektrickej rozvodnej siete (NN).
Opatrenie 3.11 Aktivity	Zásobovanie zemným plynom. Rozšírenie rozvodnej siete plynu s regulačnými stanicami.

## 5.4 PROGRAM 4. ODPADOVÉ HOSPODÁRSTVO

### Strategický zámer

Vytvorenie efektívneho a spoľahlivého systému odvádzania a zneškodňovania odpadov produkovaných subjektmi. Zabezpečiť výstavbu/dostavbu splaškovej a dažďovej kanalizačnej siete. Vytvoriť podmienky na odvoz a likvidáciu TKO a nebezpečného odpadu, vytvorenie podmienok na efektívnu separáciu odpadu v meste.

#### **Cieľ 4 Nakladanie s komunálnym a drobným stavebným odpadom**

Opatrenia podprogramu:

Opatrenie 4.1 Aktivity	V súlade s prijatými koncepciami zabezpečiť permanentné znižovanie podielu skladovanej časti odpadov. Zvýšiť environmentálne povedomie ľudí. Zabezpečenie zberného kontajneru v jednotlivých častiach mesta aspoň 1 ročne. Zabezpečenie zberu nebezpečných odpadov.
Opatrenie 4.2 Aktivity	Efektívna separácia komunálneho odpadu v meste. Ekonomicky motivovať obyvateľstvo. Zabezpečiť požadované podmienky pre realizáciu separovaného zberu. Zabezpečenie nádob pre separovaný zber. Obstaranie kompostérov pre domáce kompostovanie.
Opatrenie 4.3 Aktivity	Rekultivácia čiernych skládok a environmentálnych záťaží. Sanácia čiernych skládok a revitalizácia územia. Revitalizácia priestoru po čiernych skládkach pri rieke Ondava.
Opatrenie 4.4 Aktivity	Prevádzka zariadení na efektívny separovný zber - zberné dvory a kompostoviská. Vypracovanie technickej dokumentácie. Rozšírenie / modernizácia areálu kompostárne. Mechanicko biologická úprava odpadov - Triediaca linka. Malá bioplynová stanica v rozšírenom areály kompostárne. Nákup komunálnej a čistiacej techniky. Obstaranie zariadenia na zhodnocovanie odpadov - drvič odpadov Obstaranie väzbiaceho systému na vozidlá určené na zber komunálneho odpadu. Web/mobilná aplikácia odpadového hospodárstva mesta Trebišov. Vybudovanie re-use centra. Vybudovanie separačného strediska. Revitalizácia prostredia - areál Zberného dvora ( úprava zelene,vodozádržné opatrenia). Výstavba zberného dvora. Zber a zhodnocovanie stavebných odpadov. Zber a zhodnocovanie iných ako komunálnych odpadov. Zriadenie komunitných kompostovísk a záhonov. Rekonštrukcia a revitalizácia budov a areálu TS TV.
Opatrenie 4.5 Aktivity	Vybudovanie prístreškov a ohrád pre umiestňovanie domového odpadu, umiestnenie malých smetných košov vo verejných komunikačných priestoroch. Spracovanie projektovej dokumentácie. Osadenie polopodzemných kontajnerových stojísk. Osadenie odpadkových košov na verejných priestranstvách.

Opatrenie 4.6	Odvádzanie odpadových vôd.
Aktivity	Vypracovanie technickej dokumentácie. Výstavba kanalizačnej siete v lokalite ul. J. Jesenského. Dostavba kanalizačnej siete v lokalite ul. M.R.Štefánika. Dostavba kanalizačnej siete v lokalite ul. Škultétyho. Dostavba kanalizačnej siete v lokalite sídlisko JUH (pri Nemocnici). Rekonštrukcia kanalizačnej siete v lokalite Sever. Dostavba kanalizačnej siete v lokalite Bitúnkova ul.. Výstavba a rekonštrukcia kanalizačnej siete na Cukrovarskej ul.. Výstavba kanalizačnej siete na ul. I. Krasku, Jesennej, Pažitnej, Garaňka, Medická a Záhradnej. Intenzifikácia mestskej ČOV. Rekonštrukcia priemyselnej ČOV v priemyselnom parku Trebišov. Výstavba/dostavba, rekonštrukcia, modernizácia, rozšírenie splaškovej a dažďovej kanalizačnej siete v Trebišove.
Opatrenie 4.7	Odvádzanie dažďových vôd.
Aktivity	Vypracovanie technickej dokumentácie. Dostavba dažďovej kanalizácie.

## 5.5 PROGRAM 5. ŽIVOTNÉ PROSTREDIE

### Strategický zámer

Strategickým zámerom mesta je nielen zachovanie existujúceho dobrého stavu životného prostredia a zvyšovania jeho kvality, ale aj eliminácia slabých stránok, neustála osвета, výchova a informovanosť o stave životného prostredia.

#### Podprogram 5.1. Informovanosť a poradenstvo

<b>Cieľ 5.1</b>	<b>Zabezpečiť účinný systém informovanosti a poradenstva</b>
-----------------	--------------------------------------------------------------

Opatrenia podprogramu:

Opatrenie 5.1.1	Spracovať koncepciu zabezpečenia informovanosti, poradenstva a prevencie v oblasti ŽP. Trvale preferovať poradenstvo a prevenciu pred represiou.
Aktivity	Vypracovanie koncepcie pre ochranu životného prostredia v meste. Prezentácia a šírenie osvetu v oblasti životného prostredia.

#### Podprogram 5.2. Ochrana a racionálne využívanie vôd, ochrana pred povodňami

<b>Cieľ 5.2</b>	<b>Zabezpečiť ochranu a racionálne využívanie vôd, ochranu pred povodňami.</b>
-----------------	--------------------------------------------------------------------------------

Opatrenia podprogramu:

Opatrenie 5.2.1	Ochrana vodných tokov pred znečistením.
Aktivity	Zabezpečiť monitoring kvality povrchových a podzemných vôd v priestore mesta Trebišov. Sanácia znečistenia vodných tokov z areálov priemyselných a poľnohospodárskych podnikov.

Opatrenie 5.2.2	Vodozádržné, vodozádržné, odvodňovacie a protizáplavové opatrenia.
Aktivity	Spracovanie projektovej dokumentácie. Revitalizácia protipovodňových opatrení na rieke Ondava. Revitalizácia protipovodňových opatrení na toku Trnávka. Revitalizácia protipovodňových opatrení v lokalite Paričov. Revitalizácia odvodňovacích kanálov v lokalite Milhostov. V areáli technických služieb vybudovanie zelených striech a dažďových záhrad.

Opatrenie 5.2.3	Revitalizácia a úprava korýt vodných tokov a vodných pôch.
Aktivity	Vypracovanie technickej dokumentácie. Revitalizácia koryta rieky Trnávka. Revitalizácia vodnej plochy v mestskom parku. Revitalizácia vodnej plochy v časti Milhostov. Revitalizácia vodnej plochy v lokalite Cukrovaru.

#### Podprogram 5.3. Ochrana ovzdušia

**Cieľ 5.3 Zabezpečiť účinnú ochranu ovzdušia pred malými a strednými zdrojmi znečistenia nachádzajúcimi sa v katastrálnom území mesta.**

Opatrenia podprogramu:

Opatrenie 5.3.1 Zabezpečiť zníženie produkovaných emisií hlavným zdrojom znečistenia – domácnosti.  
Aktivity Obmedziť spaľovanie fosílnych palív.  
Prechod na alternatívne zdroje vykurovania.  
Realizovať komplexný monitorovací systém znečisťujúcich látok v ovzduší (HCl, tuhých znečisťujúcich látok vrátane azbestu) a mikroklimatických pomerov.

**Podprogram 5.4. Ochrana a rozvoj ostatných zložiek životného prostredia**

**Cieľ 5.4 Realizácia účinných opatrení v oblasti ostatných zložiek životného prostredia.**

Opatrenia podprogramu:

Opatrenie 5.4.1 Realizácia protieróznych opatrení.  
Aktivity Spracovanie projektovej dokumentácie.  
Realizácia protieróznych opatrení.

Opatrenie 5.4.2 Oddychové zóny a verejná zeleň.  
Aktivity Spracovanie projektovej dokumentácie.  
Revitalizácia priestoru mestského parku .  
Revitalizácia oddychových zón na sídlisku JUH.  
Revitalizácia priestoru v okolí amfiteátra.  
Revitalizácia okolia mestského kultúrneho strediska.  
Výstavba oddychovej zóny za Cukrovarom.  
Výstavba oddychovej zóny pozdĺž toku Trnávka.  
Výstavba oddychovej zóny pri kúpalisku.  
Výstavba oddychovej zóny v časti Severovýchod.  
Výstavba športovo oddychovej zóny pri rieke Ondava.  
Rekonštrukcia a revitalizácia fontány a Severného námestia.  
Rekonštrukcia a revitalizácia parčíku na ulici Cintrínskej.  
Rekonštrukcia a revitalizácia námestia Štefana Boleslava Romana v Trebišove.  
Rekonštrukcia a revitalizácia verejného priestranstva pred budovou Mestského kultúrneho strediska v Trebišove.  
Zlepšenie environmentálnych aspektov v Meste Trebišov.  
Revitalizácia blokových, medziblokových nádvorí, vodozadržné opatrenia.  
Zlepšenie environmentálnych aspektov v Meste Trebišov prostredníctvom budovania prvkov zelenej infraštruktúry.  
Revitalizácia vnútroblokov na sídlisku Sever Trebišov - 3 lokality.  
Revitalizácia vnútroblokov na v okolí ulice Kutnohorskej.  
Revitalizácia parku medzi Berehovskou a T.G. Masaryka.  
Revitalizácia centrálnej zóny mesta Trebišov.  
Revitalizácia vnútroblokov sídlisk.  
Revitalizácia zelene v oblasti ulíc I. Krasku, Jesenná, Pažitná, Garaňka, Medická a Záhradná.  
Revitalizácia hospodárskeho strediska na Gorkého ulici. – kontaktná zoo, botanický skleník, hospodárske skleníky a fóliovníky, rekonštrukcia hospodárskych a administratívnych budov. Zmena vykurovacieho zdroja zo zemného plynu na biomasu.

Opatrenie 5.4.3 Doplnenie a udržiavanie brehových porastov vodných tokov.  
Aktivity Vypracovanie technickej dokumentácie.  
Obnova prirodzených porastov vodných tokov Ondava a Trnávka.

Opatrenie 5.4.4 Výstavba a estetizácia vstupov do mesta.  
Aktivity Vypracovanie technickej dokumentácie.  
Výstavba cestných dopravných vstupov do mesta Trebišov.  
Vybudovanie siete vstupných bodov do zastavaných častí mesta v katastri mesta Trebišov z poľnohospodárskej krajiny v katastri vo väzbe na sieť rekreačných trás regiónu.

Opatrenie 5.4.5 Izolačná zeleň priemyselných zón a hospodárskych dvorov poľnohospodárskych podnikov.  
Aktivity Vypracovanie technickej dokumentácie.  
Úprava výrobných areálov s výsadbou izolačnej zelene v jestvujúcich výrobných okrskoch.

## 5.6 PROGRAM 6. SOCIÁLNE SLUŽBY A ZDRAVOTNÍCTVO

## Strategický zámer

Neustále rozvíjať širokú paletu sociálnych a zdravotných služieb poskytovaných v meste. Dbáť o ich dostupnosť, kvalitu a vzájomnú vyváženosť s cieľom dosiahnutia dôstojných podmienok života všetkých kategórií obyvateľov mesta.

### Podprogram 6.1. Sociálne služby

#### A Seniori a ťažko zdravotne postihnutí

Opatrenia:

**Cieľ 6.1.A 1 Zabezpečiť rozvoj služieb pre osoby, ktoré z objektívnych dôvodov nemôžu pre seba zabezpečiť osobnú starostlivosť z dôvodu zdravotného postihnutia, prípadne dôchodkového veku.**

Opatrenie 6.1.1 A Rozšírenie ambulantných a terénnych sociálnych služieb.  
Aktivity Opatrovateľská služba-terénna forma sociálnej služby.  
Vytvorenie mobilnej opatrovateľskej jednotky.  
Zriadenie Denných stacionárov.  
Zriadenie sociálnej prepravnej služby.

Opatrenie 6.1.2 A Podpora zvyšovania kvality poskytovaných služieb pre seniorov.  
Aktivity Zvyšovanie kapacít pobytových zariadení pre seniorov (neverejní poskytovatelia).  
Poskytovanie odľahčovacej služby aj formou pobytovej sociálnej služby.  
Výstavba Domova sociálnych služieb v lokalite Paričov.  
Výstavba Zariadenia pre seniorov v lokalite Paričov.

Opatrenie 6.1.3 A Rozšírenie palety služieb pre ťažko zdravotne postihnutých za účelom podpory zlepšovania integrácie do spoločnosti.  
Aktivity Podpora výstavby bezbariérových prístupov vo verejných budovách.  
Podpora zriadenia chránených dielní.  
Podpora opatrení zapojenia ŤZP na trhu práce.

Opatrenie 6.1.4 A Skvalitniť možnosti spoločného stravovania seniorov.  
Aktivity Rozšíriť možnosť výberu stravy v rámci dovozu obedov do domácnosti.

**Cieľ 6.1.A 2 Zabezpečiť pravidelný monitoring ohrozených skupín obyvateľstva za účelom predchádzania výnimočných situácií, ktoré by mohli ohroziť život a zdravie.**

Opatrenie 6.1.5 A Monitoring a vyhľadávacia činnosť.  
Aktivity Zavedenie poskytovania sociálnej služby monitorovania signalizácie potreby pomoci.  
Zintenzívnenie vyhľadávacej činnosti seniorov odkázaných na pomoc inej osoby so zapojením dobrovoľníkov a organizácií zastrešujúcich záujmy tejto cieľovej skupiny.

**Cieľ 6.1.A 3 Podpora vzdelávania cieľovej skupiny v súlade národným programom aktívneho starnutia**

Opatrenie 6.1.6 A Zriadenie poradenského centra v oblasti vzdelávania.  
Aktivity Rozšírenie spektra vzdelávacích aktivít.  
Realizácia programov vzdelávania ľudí vo veku nad 50 rokov v oblasti finančnej gramotnosti.

#### B Rodina detí a mládež

**Cieľ 6.1. B Zabezpečiť všestrannú podporu rodiny a rozvoj služieb zameraných na pomoc pri starostlivosti o dieťa.**

Opatrenia:

Opatrenie 6.1.1 B Sociálne služby na podporu rodiny s deťmi.  
Aktivity Podpora činnosti zariadenia starostlivosti o deti do 3 rokov veku.

Opatrenie 6.1.2 B Pomoc rodinám s ťažko zdravotne postihnutým deťmi.  
Aktivity Zintenzívniť spoluprácu s relevantnými organizáciami.  
Zabezpečenie odľahčovacej služby.

Opatrenie 6.1.3 B Pomoc a podpora mladým rodinám.  
Aktivity Zaviesť systém nefinančnej podpory na zabezpečenie základných potrieb dieťaťa do 3 rokov veku.

- Opatrenie 6.1.4 B Aktivita: Prevenca špecifických sociálnopatologických javov.  
Zaviesť systematickú spoluprácu so školami pri riešení a odhaľovaní týchto javov (najmä sebapoškodzovanie, izolácia a pod.).  
Realizácia preventívnych programov pre rodičov a deti.  
Zriadenie anonymného miesta na podávanie podnetov týkajúcich sa odhaľovania patologických javov, ktoré ohrozujú mládež a rodinu  
Vytvorenie Centra bez bariér pre činnosť organizácií, ktoré sa zameriavajú na pomoc ľuďom, v ťažkej životnej situácii.  
Výstavba Krízového centra pre zmiernenie následkov pri mimoriadnych situáciách.  
Podpora zriaďovania detských letných táborov.
- Opatrenie 6.1.5 B Aktivita: Výstavba nájomného bývania.  
Vypracovanie technickej dokumentácie.  
Výstavba sociálnych bytov v južnej časti mesta.  
Výstavba modulovaných malometrážnych domov v južnej časti mesta.  
Výstavba nových trvalých domov v prostredí v južnej časti mesta.  
Výstavba modulovaných malometrážnych domov.  
Výstavba sociálnych bytov v lokalite Juh.  
Výstavba mobilných domov v južnej časti mesta.  
Rekonštrukcia existujúceho sociálneho bývania.

### C Sociálne služby so zameraním na marginalizované skupiny.

#### Cieľ 6.1 C 1 Zlepšenie zamestnanosti a sociálnej inklúzie MK a rizikových skupín obyvateľov mesta.

Opatrenia:

- Opatrenie 6.1.1 C Aktivita: Podpora uplatnenia sa na trhu práce osôb ohrozených sociálnym vylúčením.  
Spolupráca s podnikateľmi mesta a okolia zameraná na využitie pracovného potenciálu osôb ohrozených sociálnym vylúčením.  
Spolupráca s UPSVR zameraná na vyhľadávanie potenciálnych uchádzačov najmä z radov absolventov.  
Vytvorenie sociálneho podniku.
- Opatrenie 6.1.2 C Aktivita: Podpora klientov formou individuálneho a skupinového poradenstva, posudzovanie individuálnych schopností a rozvoj celoživotného poradenstva.  
Zvýšiť intenzitu skupinového poradenstva a rozšírenie tematických okruhov zameraných najmä na rozvoj individuálnych schopností.

#### Cieľ 6.1. C 2 Zlepšiť kvalitu života MK a zlepšiť spolažítvanie s majoritným obyvateľstvom

Opatrenia:

- Opatrenie 6.1.3 C Aktivita: Zariadenie zastrešujúce sociálne služby krízovej intervencie a podporné služby.  
Rekonštrukcia zariadenia strediska osobnej hygieny vrátane pracovne.
- Opatrenie 6.1.4 C Aktivita: Zapájanie mesta do opatrení na podporu integrácie Rómov.  
Pokračovanie realizácie terénnej sociálnej práce.  
Projektová dokumentácia - Komunitné centrum na Záhradnej ulici.  
Výstavba Komunitného centra na Záhradnej ulici.  
Miestna občianska a preventívna služba.  
Využívanie drobných grantov na realizáciu a materiálne zabezpečenie aktivít.  
Prezentácia pozitívnych príkladov z radov MK.  
Podpora programu OMAMA.  
Zabezpečenie iných foriem včasnej a rannej starostlivosti.  
Zriadenie mestských jasíel.  
Monitoring, tútoring a ďalšie formy asistencie pre žiakov ZŠ.

#### Cieľ 6.1. C 3 Zlepšiť podmienky bývania a starostlivosti o zdravie.

Opatrenia:

- Opatrenie 6.1.5 C Aktivita: Zlepšenie podmienok bývania.  
Mapovanie vlastnícky nevysporiadaných nehnuteľností a asistencia pri ich legalizácii.  
Mapovanie čiernych skládok a aktivity spojené s ich likvidáciou.  
Osveta zameraná na zvýšenie zodpovednosti pri nakladaní s odpadom a znečisťovaní životného prostredia.  
Osveta zameraná na zlepšenie finančnej gramotnosti, využívanie inštitútu osobitného príjemcu.

Opatrenie 6.1.6 C Zvýšenie povedomia o potrebe starostlivosti o svoje zdravie a zdravie detí.  
Aktivity Zintenzívnenie zdravotníckej osvedy na aktuálne témy.  
Zabezpečenie primárnej zdravotnej prevencie prostredníctvom propagácie.  
Prevencia vzniku a prehlbovania závislostí.

**Cieľ 6.1.C 4 Zlepšiť situáciu v oblasti vzdelávania detí a mládeže MK.**

Opatrenia:

Opatrenie 6.1.7 C Prevencia záškoláctva.  
Aktivity Spolupráca so základnými školami v súvislosti s plnením PŠD.  
Dôsledná spolupráca všetkých zainteresovaných pri predchádzaní a riešení problému záškoláctva.  
Realizácia preventívnych aktivít pre rodičov a deti.

D Osoby ohrozené sociálnym vylúčením.

**Cieľ 6.1. D Zabezpečiť rozvoj služieb pre uspokojenie nevyhnutných podmienok na uspokojenie základných životných potrieb rizikových skupín obyvateľov. Zabezpečiť podmienky na rozšírenie možnosti dočasného ubytovania. Pomoc osobám ohrozených domácim násilím.**

Opatrenia:

Opatrenie 6.1.1 D Sociálne služby na zabezpečenie nevyhnutných podmienok na uspokojovanie základných životných potrieb.  
Aktivity Spolupráca s obchodnými reťazcami pri zabezpečení základných potravín aj nepotravinových výrobkov pre sociálne odkázaných.  
Zriadenie miesta pre zber použitého ošatenia.  
Výstavba mestskej nočlahárne v priestoroch starej pekárne.

Opatrenie 6.1.2 D Pomoc osobám, na ktorých je páchané násilie.  
Aktivity Osveta zameraná na prevenciu domáceho násillia a možnosti jeho riešenia.  
Vyčlenenie bytovej jednotky vo vlastníctve mesta na dočasné ubytovanie osôb, na ktorých je páchané násillie.  
Spolupráca s koordinátorom ochrany detí pred násillím.

**Podprogram 6.2. Zdravotnícké služby**

**Cieľ 6.2 Zlepšiť úroveň poskytovania zdravotníckych a sociálnych služieb.**

Opatrenia podprogramu:

Opatrenie 6.2.1 Zlepšenie úroveň poskytovania domácej ošetrovateľskej starostlivosti, rozšírenie jej služieb o poskytovanie rehabilitačných cvičení.  
Aktivity Zvýšenie kvality poskytovaných služieb.  
Zvýšenie personálnych kapacít v prípade potreby.

Opatrenie 6.2.2 Podpora poradenskej činnosti.  
Aktivity Zabezpečenie personálnych kapacít.  
Zabezpečenie priestorov.

Opatrenie 6.2.3 Podpora následnej paliatívnej a ošetrovateľskej starostlivosti  
Aktivity Podpora nových mobilných hospicov

Opatrenie 6.2.4 Zabezpečovať komplexnú zdravotnú starostlivosť o starých ľudí a dlhodobo chorých.  
Aktivity Podpora zriaďovania špecializovaných ambulancií - endokrinologická.  
Podpora zriaďovania špecializovaných ambulancií - gynekologická.  
Podpora zriaďovania špecializovaných ambulancií - stomatologická.  
Podpora zriaďovania špecializovaných ambulancií - MR.  
Podpora zriaďovania stomatologickej pohotovosti.  
Podpora zriaďovania detskej pohotovosti.  
Podpora zriaďovania špecializovaných ambulancií - oftalmologická.

**Podprogram 6.3. Služby zamestnanosti**

**Cieľ 6.3 Zlepšenie zamestnanosti a sociálnej inklúzie rizikových skupín obyvateľov mesta.**

Opatrenia podprogramu:

Opatrenie 6.3.1 Realizácia vzdelávacích kurzov v oblasti malého podnikania.

Aktivity	Finančné a personálne zabezpečenie.
Opatrenie 6.3.2	Podpora klientov formou individuálneho poradenstva, posudzovania individuálnych schopností a vypracovania individuálnych akčných plánov a rozvoj celoživotného poradenstva.
Aktivity	Zabezpečenie priestorov na uskutočňovanie poradenských služieb. Personálne zabezpečenie poradenstva.
Opatrenie 6.3.3	Podpora poradensko-vzdelávacích aktivít zameraných na získavanie sociálnych zručností pri hľadaní si zamestnania a komunikácie s potenciálnym zamestnávateľom pre znevýhodnených uchádzačov o zamestnanie.
Aktivity	Zabezpečenie priestorov na uskutočňovanie poradenských služieb. Personálne zabezpečenie poradenstva.

## 5.7 PROGRAM 7. VZDELÁVANIE A ŠPORT

### Strategický zámer

Zabezpečenie všestranného rozvoja detí a mládeže. Zlepšenie technického stavu a vybavenia materských a základných škôl. V športe umožniť ponuku čo najširšej palety služieb, zabezpečiť čo najefektívnejšie a transparentné využitie verejných financií k prospechu všetkých občanov mesta. Podpora existujúcich športových podujatí, ako aj vytváranie vhodných podmienok pre rozvoj rôznych druhov športu nielen pre obyvateľov mesta.

#### Podprogram 7.1. Vzdelávanie

<b>Cieľ 7.1</b>	<b>Zabezpečiť rozvoj a údržbu infraštruktúry vzdelávania a zabezpečenie podmienok pre efektívnu vzdelávaciu činnosť v meste.</b>
-----------------	----------------------------------------------------------------------------------------------------------------------------------

Opatrenia podprogramu:

Opatrenie 7.1.1	Obnova a modernizácia zariadení predškolskej výchovy.
Aktivity	Spracovanie projektovej dokumentácie. Rekonštrukcia a revitalizácia budovy MŠ Hviezdoslavova. Rozšírenie priestorov špeciálnej MŠ. Vybudovanie MŠ pre deti so zdravotným znevýhodnením. Rekonštrukcia a modernizácia MŠ Komenského - nové rozvody tepla, výmena elektrospotrebičov. Rekonštrukcia a modernizácia MŠ Škultétyho – elektrických zásuvkových rozvodov (budova MŠ Pri Polícii), dokončenie zateplenia a fasády budovy MŠ 29. augusta a výmena plynových telies (gamatiek), oprava elektrických rozvodov. Modernizácia interiéru MŠ Škultétyho a MŠ Pri Polícii. Rekonštrukcia a modernizácia MŠ Hviezdoslavova – elektrických a zásuvkových rozvodov v budove MŠ Hviezdoslavova a MŠ 1. decembra, výmena termoregulačných ventilov v MŠ 1. decembra. Výmena podlahovej krytiny v triedach a na chodbách MŠ Hviezdoslavova a MŠ 1. decembra. Vybudovanie MŠ na Záhradnej ulici. Zriaďovanie nových predškolských zariadení.
Opatrenie 7.1.2	Obnova a modernizácia zariadení základného školstva.
Aktivity	Vypracovanie technickej dokumentácie. Projektová dokumentácia - Základná škola na Jesennej ulici. Výstavba Základnej školy na ulici Jesennej. Rekonštrukcia vzduchotechniky ŠJ na ZŠ Komenského 8. Zníženie energetickej náročnosti budovy ZŠ Komenského 8. Výmena podláh v školskej jedálni a jej modernizácia, výmena podláh v triedach a na chodbách, modernizácia odbornej učebne BIO – GEO na ZŠ Komenského 8. Rekonštrukcia podláh v triedach a na chodbách ZŠ Prigynova. Rekonštrukcia a modernizácia ZŠ M. R. Štefánika - modernizácia jazykovej učebne, výmena svetiel na chodbách a v učebniach, výmena podláh v triedach a v jedálni, modernizácia zariadenia jedálne, odhlučnenie, obnova areálu školy, polozenie nového asfaltového koberca na južný, severný a západný dvor ZŠ M. R. Štefánika. Zníženie energetickej náročnosti, rekonštrukcia a modernizácia budovy ZŠ Prigynova. Rozšírenie kapacity ZŠ I. Krasku v budove Medika – prizemie, výdajná školská jedáleň a 6 tried. Rekonštrukcia a modernizácia ZŠ Ivana Krasku - oprava podláh na chodbách a triedach ZŠ Ivana Krasku, rekonštrukcia školských WC (havarijný stav) ZŠ Ivana Krasku, zavedenie nového internetového sieťovania na škole. Zníženie energetickej náročnosti, rekonštrukcia a modernizácia budov základných škôl. Rekonštrukcia elekovaného pracoviska Medika. Zriaďovanie nových zariadení základného školstva. Dokončenie rekonštrukcie prechodovej chodby zo školy do telocvične pre Cirkevnej ZŠ sv. Juraja.



- Opatrenie 7.1.3  
Aktivity
- Rekonštrukcia a dostavba areálov ZŠ a MŠ.  
Vypracovanie technickej dokumentácie.  
Revitalizácia areálu MŠ na Paričove.  
Zaviesť na všetkých mestských školách tematické dni na rozvoj jednotlivých aktuálnych tém / napr. Voda , zeleň , recyklácia...  
Vytvoriť vo vonkajších i vnútorných priestoroch ZŠ oddychové zóny pre deti.  
Vyasfaltovanie chodníkov na MŠ Škultétyho a MŠ 29. augusta.  
Dopravné ihrisko v MŠ Škultétyho.  
Revitalizácia areálu ZŠ Priginova.  
Realizácia nového asfaltového koberca pred školou (havarijný stav) ZŠ Ivana Krasku.
- Opatrenie 7.1.4  
Aktivity
- Podpora záujmovej činnosti.  
Renovácia budovy Základnej umeleckej školy – oprava zatekajúcej strechy, rekonštrukcia hygienických zariadení.  
Rozšírenie kapacít ZUŠ.  
Rekonštrukcia a modernizácia Centra voľného času – nové oplatenie areálu CVČ, výmena svetiel na chodbách a v učebniach, modernizácia hygienických zariadení CVČ.  
Rozšírenie kapacity CVČ.  
Zriadenie chovu exotických zvieret v CVČ.
- Opatrenie 7.1.5  
Aktivity
- Rekonštrukcia a modernizácia stravovacích zariadení vzdelávacích inštitúcií.  
Spracovanie projektovej dokumentácie.  
Modernizácia vybavenia kuchyne MŠ Pri Polícii, MŠ Škultétyho a výdajnej jedálne MŠ 29. augusta.  
Modernizácia zariadenia kuchyne MŠ Hviezdoslavova a MŠ 1. decembra.  
Rekonštrukcia výdajného okienka a steny v školskej jedálni ZŠ Ivana Krasku.
- Opatrenie 7.1.6  
Aktivity
- Rekonštrukcia a modernizácia budovy školskej športovej infraštruktúry.  
Rekonštrukcia multifunkčného ihriska na ZŠ Komenského 8.  
Výstavba športového ihriska v areáli ZŠ I. Krasku a športoviska v areáli elokovaného pracoviska Medika.  
Zníženie energetickej náročnosti budovy-telocvična T.G.Masaryka.  
Rekonštrukcia podlahy v telocvični na Ul. T. G. Masaryka.  
Výstavba mantinelov na hádzanárskom ihrisku pri ZŠ, M. R. Štefánika 910/51.  
Rekonštrukcia strechy na telocvični – ZŠ, Priginova 34.  
Výstavba multifunkčného ihriska pri CVČ , T. G. Masaryka 2229.  
Výstavba novej telocvične pre ZŠ Ivana Krasku.  
Rekonštrukcia osvetlenia v školskej telocvični (havarijný stav) ZŠ Ivana Krasku.
- Opatrenie 7.1.7  
Aktivity
- Podpora činnosti gymnázií.  
Čistenie fasády budovy školy.  
Oprava podlahy učebňa a kabinet CJ.  
Oprava strechy.  
Rekonštrukcia športového areálu – atletický bežecký ovál.  
Rekonštrukcia športového areálu – futbalové ihrisko s umelou trávou.  
Rekonštrukcia športového areálu – tenisové ihrisko.  
Rekonštrukcia športového areálu – multifunkčné ihrisko pri Gymnáziu Komenského 32.
- Opatrenie 7.1.8  
Aktivity
- Podpora činností SOŠ.  
Úprava nevyužitých priestorov nad šatňami školskej telocvične za účelom vytvorenia priestoru pre praktickú výučbu odboru hotelová akadémia.  
Výstavba spojovacej chodby a prestrešenia medzi pavilónmi č. 3,4,5 a 6.  
Komplexné zateplenie obvodového plášťa pavilónu č. 5.  
Výmena zostávajúcich výplní otvorových konštrukcií – okien pavilónu č. 5.  
Zateplenie a rekonštrukcia strešného plášťa pavilónu č. 5.  
Revitalizácia priestorov pred pavilónom č. 6.  
Oplatenie školy.  
Rekonštrukcia bežeckej dráhy pri Strednej odbornej škole služieb a priemyslu sv. Jozafáta.  
Rekonštrukcia a modernizácia športovej infraštruktúry areálu školy.  
Debarierizácia školy.  
Oprava parkoviska pred školou.  
Zaradenie nového študijného odboru 2679 K mechanik – mechatronik do zoznamu študijných a učebných odborov s účinnosťou od 01.09.2024 pri Súkromnej strednej odbornej škole DSA.  
Materiálne zabezpečenie k zriadeniu tried pre žiakov s narušenou komunikačnou schopnosťou.  
Zabezpečenie priestorov pre vzdelávanie detí s diagnózou autizmus (markantný nárast počtu týchto detí) pri Spojenej škole internátnej.  
Oprava strechy na budove Špeciálna MŠ Gorkého 614/18.

**Podprogram 7.2. Šport**



**Cieľ 7.2. Zabezpečiť trvalé skvalitňovanie vyváženej ponuky výkonnostného a rekreačného športu.**

Opatrenia podprogramu:

Opatrenie 7.2.1 Aktivity	Výstavba a rekonštrukcia športovej infraštruktúry. Spracovanie projektovej dokumentácie. Výstavba nového bazéna s možnosťou napojenia na termálny vrt v areáli vodných športov. Rekonštrukcia bazénov a vybudovanie nových hygienických zariadení v areáli vodných športov. Rekonštrukcia budovy zimného štadióna. Dostavba športovej infraštruktúry na Varichovskej ul.. Výstavba work outového ihriska v mestskom parku. Dostavba športovej infraštruktúry v areáli Slavoj. Dostava športovej infraštruktúry na ul. J. Kostru. Dostavba športovej infraštruktúry pri športovej hale. Dostavba športovej infraštruktúry pri zimnom štadióne. Dostavba športovej infraštruktúry v časti Makarana. Rekonštrukcia starej športovej haly. Dostavba športovej infraštruktúry v blízkosti mestskej plavárne. Rekonštrukcia zimného štadióna. Realizovať dodávku výmenníka tepla, výmenu kompresora a kondenzátora a zrealizovať rekonštrukciu elektrického osvetlenia a namaľovanie strechy zimného štadióna. Rekonštrukcia vzduchotechniky, oprava zatekajúcej strechy a výmena osvetlenia mestskej športovej haly. Výmena dlažby v šatniach a rekonštrukcia WC pre návštevníkov mestskej športovej haly. Dostavba futbalového areálu. Výstavba pumptrackovej dráhy pre deti a dospelých. Výstavba detského ihriska v lokalite Sever. Výstavba detského ihriska v lokalite Juh. Výstavba detského ihriska v lokalite Stred. Výstavba detského ihriska v lokalite Paričov. Dostavba basketbalových ihrísk. Výstavba atletickej dráhy ZŠ M.R.Štefánika. Výstavba telocvične na gymnastiku. Zníženie energetickej náročnosti, rekonštrukcia a modernizácia budovy Zimného štadióna. Komplexné zveľadenie areálu Slavoj. Zníženie energetickej náročnosti, rekonštrukcia a modernizácia budovy Športklubu. Rekonštrukcia futbalového ihriska v Milhostove - oprava vonkajšej fasády, oprava šatní. Hokejbalový areál - realizácia nového asfaltového povrchu a rekonštrukcia zázemia pre divákov (tribúna). Bývalé škvárové ihrisko - vybudovanie multifunkčného ihriska. Rekonštrukcia a modernizácia bazénov v areáli vodných športov vrátane technológie čistenia a ohrevu vody. Výstavba a rekonštrukcia sociálneho zázemia v AVŠ. Výstavba a rekonštrukcia ihrísk a prvkov určených na aktívny oddych v AVŠ.
Opatrenie 7.2.2 Aktivity	Vytváranie materiálnych a finančných podmienok na rozvoj výkonnostného a rekreačného športu v meste. Zabezpečenie materiálno-technického a finančného vybavenia.
Opatrenie 7.2.3 Aktivity	Podpora organizácie športových podujatí regionálneho významu. Zabezpečenie personálnych kapacít. Zabezpečenie materiálno-technického a finančného vybavenia.
Opatrenie 7.2.4 Aktivity	Podpora športových aktivít zdravotne postihnutých občanov. Zabezpečenie materiálno-technického a finančného vybavenia.
Opatrenie 7.2.5 Aktivity	Podporovať talentovanú mládež. Zabezpečenie materiálno-technického a finančného vybavenia.
Opatrenie 7.2.6 Aktivity	Spolupracovať s občianskymi združeniami, inými právnickými a fyzickými osobami, pôsobiacimi v oblasti telesnej kultúry. Zabezpečenie personálnych kapacít.
Opatrenie 7.2.7 Aktivity	Rozvoj mimoškolskej činnosti – športové kluby, turistika, kultúrne krúžky. Zabezpečenie priestorového a materiálneho vybavenia.

## 5.8 PROGRAM 8. KULTÚRA

### Strategický zámer

Trvalé pôsobenie na kultúrne povedomie obyvateľov pestrou ponukou kultúrnych aktivít organizovaných externými subjektmi. Existencia dôstojných priestorov pre kultúrne aktivity je povinnosť mesta. Priebežná a kreatívna propagácia podujatí má vplyv na imidž mesta a tým aj na cestovný ruch.

#### Podprogram 8.1. Kultúrna infraštruktúra

##### Cieľ 8.1 Kultúrna infraštruktúra, kultúrne a technické pamiatky.

Opatrenia podprogramu:

Opatrenie 8.1.1 Aktivity	Základná kultúrna infraštruktúra. Vypracovanie technickej dokumentácie. Zníženie energetickej náročnosti, rekonštrukcia a modernizácia budovy MSKS.
Opatrenie 8.1.2 Aktivity	Múzeá a archeologické lokality. Rozširovanie expozícií.
Opatrenie 8.1.3 Aktivity	Kultúrno-historické pamiatky. Zníženie energetickej náročnosti, rekonštrukcia a modernizácia budovy pri Kompostárni v Trebišove. Rekonštrukcia Mauzólea grófa Andrásyho. Obnova pivnice v mestskom parku v Trebišove.
Opatrenie 8.1.4 Aktivity	Organizovanie pravidelných kultúrnych podujatí. Podpora kultúrnych podujatí. Komplexná rekonštrukcia amfiteátra aj za účelom premietanie filmov.

#### Podprogram 8.2. Organizačné zabezpečenie

##### Cieľ 8.2 Organizačne zabezpečiť ponuku kultúrnych podujatí v meste.

Opatrenia podprogramu:

Opatrenie 8.2.1 Aktivity	Spracovať kalendár kultúrnych podujatí na celý rok, tento priebežne aktualizovať. Rozšíriť žánrovú ponuku s orientáciou na hodnotný kultúrny prínos. Personálne a finančné zabezpečenie. Spracovanie kalendára kultúrnych podujatí. Podpora občianskych iniciatív venujúcich sa kultúre.
-----------------------------	---------------------------------------------------------------------------------------------------------------------------------------------------------------------------------------------------------------------------------------------------------------------------------------------------

#### Podprogram 8.3. Propagácia v oblasti kultúry

##### Cieľ 8.3 Vytvorenie podmienok na efektívnu propagáciu mesta v oblasti kultúry.

Opatrenia podprogramu:

Opatrenie 8.3.1 Aktivity	Spracovať globálnu koncepciu „propagácie“ histórie mesta v multimediálnej forme. Personálne a finančné zabezpečenie. Spracovanie koncepcie v multimediálnej forme.
Opatrenie 8.3.2 Aktivity	Propagácia kultúry na Internete prostredníctvom www stránky mesta. Finančné zabezpečenie. Obsahová analýza www stránky. Priebežná aktualizácia www stránky.

## 5.9 PROGRAM 9. PROPAGÁCIA A CESTOVNÝ RUCH

### Strategický zámer

Budovať dobré meno mesta a dosiahnuť, aby sa mesto stalo vyhľadávaným miestom cestovného ruchu v oblasti športu, kultúry a turistiky. Využiť prírodný potenciál, ktorý ponúka blízke aj širšie okolie mesta.

#### Podprogram 9.1. Propagácia mesta

##### Cieľ 9.1 Zabezpečiť účinnú propagáciu mesta.

Opatrenia podprogramu:

- Opatrenie 9.1.1      Aktualizácia www stránky mesta.  
Aktivity              Finančné zabezpečenie.  
                            Obsahová analýza www stránky.  
                            Priebežná aktualizácia www stránky.
- Opatrenie 9.1.2      Podpora budovania informačných tabúl v meste.  
Aktivity              Budovanie a inštalácia tabúl informujúcich o atraktivitách mesta.  
                            Budovanie a inštalácia tabúl propagujúcich kultúrne hodnoty mesta.
- Opatrenie 9.1.3.      Podpora spolupráce verejného a súkromného sektora pri propagovaní atraktivít regiónu.  
Aktivity              Budovanie partnerstiev.

**Podprogram 9.2.      Rekreačno - relaxačné zázemie mesta.**

**Cieľ 9.2              Budovanie relaxačno – rekreačného zázemia mesta.**

Opatrenia podprogramu:

- Opatrenie 9.2.1      Modernizácia a výstavba zariadení cestovného ruchu.  
Aktivity              Spracovanie projektovej dokumentácie.  
                            Podpora rekonštrukcie hotela Zemplín.  
                            Výstavba náučného chodníka v mestskom parku.  
                            Podpora rozvoja reštauračných služieb.

**Podprogram 9.3.      Cestovný ruch.**

**Cieľ 9.3              Podporovať podnikateľské aktivity v cestovnom ruchu.**

Opatrenia podprogramu:

- Opatrenie 9.3.1      Uzavrieť s podnikateľmi dohody o poskytovaní služieb v agroturistike a cestovnom ruchu a o propagovaní ich služieb obcami.  
Aktivity              Realizácia aktivít potrebných na uzavretie dohôd.
- Opatrenie 9.3.2      Podporovať podnikateľské subjekty, neziskové organizácie a inštitúcie pri získavaní finančných prostriedkov z grantov a fondov EÚ.  
Aktivity              Realizácia aktivít potrebných na zvýšenie povedomia o možnostiach čerpania prostriedkov EÚ.

## 5.10 PROGRAM 10. ADMINISTRATÍVA A BEZPEČNOSŤ

### Strategický zámer

Vytvoriť podmienky na efektívnu prácu mestského úradu. Vytvoriť vyhovujúce podmienky na poskytovanie verejných služieb, estetizácia a funkčnosť miesta kontaktu so zákazníkmi mestského úradu, vytváranie vhodných technických a pracovných podmienok na mestských úradoch. Vytvorenie podmienok na znižovanie kriminality v meste a ochranu majetku obyvateľov a ostatných subjektov v meste.

**Podprogram 10.1.      Administratíva**

**Cieľ 10.1              Zabezpečiť rozvoj administratívnej infraštruktúry a podmienok na výkon samosprávnych funkcií v meste**

Opatrenia podprogramu:

- Opatrenie 10.1.1      Rekonštrukcia infraštruktúry miestnej samosprávy a štátnej správy.  
Aktivity              Spracovanie projektovej dokumentácie.  
                            Zriadenie kancelárie prvého kontaktu.  
                            Zníženie energetickej náročnosti, rekonštrukcia a modernizácia budovy Mestského úradu v Trebišove.  
                            Obnova vozového parku mesta Trebišov a organizácii v jeho zriaďovateľskej pôsobnosti.  
                            Zníženie energetickej náročnosti, rekonštrukcia a modernizácia budovy Administratívneho centra v parku.  
                            Zníženie energetickej náročnosti, rekonštrukcia a modernizácia budov vo vlastníctve mesta Trebišov.  
                            Zníženie energetickej náročnosti, rekonštrukcia a modernizácia administratívnej budovy mestského podniku (Bytový podnik).

## Podprogram 10.2. Bezpečnosť

<b>Cieľ 10.2</b>	<b>Vytvorenie podmienok na znižovanie kriminality v meste a ochranu majetku obyvateľov a ostatných subjektov v meste.</b>
------------------	---------------------------------------------------------------------------------------------------------------------------

Opatrenia podprogramu:

- Opatrenie 10.2.1  
Aktivity
- Rozšírenie a modernizácia kamerového systému.  
Zriadenie kamerového systému na ul. I. Krasku.  
Rozšírenie a modernizácia kamerového systému.
- Opatrenie 10.2.2  
Aktivity
- Zvyšovanie bezpečnosti v meste.  
Zvýšenie frekvencie policajných hliadok.  
Zvýšenie monitoringu hliadok mestskej polície.  
Organizovanie spoločných seminárov a prednášok na školách v rámci prevencie.  
Výstavba operačného strediska s moderným kamerovým systémom.  
Zriadenie pultu centrálnej ochrany.  
Zlepšenie technického vybavenia príslušníkov MP.  
Zlepšenie technického vybavenia vozidiel MP.  
Zintenzívnenie spolupráce s RPS.  
Vytvorenie integračného systému ochrany / záchranného systému.  
Zjednotenie postupne budovaných kamerových systémov rôznych úrovní do jednotného inteligentného kamerového systému.  
Modernizácia rýchlo starnúcich systémov pri súčasnom rýchlom modernizačnom trende v uvedenej oblasti.  
Modernizácia hardvéru a softvéru s inteligentnými prvkami rozpoznávania a vytvorenia dostatočných rezervných kapacít pre budúci rozvoj resp. pripájanie ďalších kamier.  
Modernizácia s tým spojenou výpočtovej a zobrazovacej techniky (napr. televízne steny).  
Prebudovanie dispečingu – operačnej (krízovej) miestnosti v zmysle technických aj pracovných požiadaviek a BOZP pre využitie dostatočného počtu operátorov a potreby spravidla využívaných chránených dielni, vrátane jej využitia pre krízové situácie.  
Príprava a spracovanie dokumentov vrátane projektov GDPR.  
Vybudovanie prenosových trás pre kamerové systémy mesta.  
Rozšírenie do okrajových častí mesta Milhostov, Paričov, Južná časť mesta.  
Doplnenie kamier o čítačky evidenčných čísel vozidiel na všetky vstupy v meste 3 x Milhostov, sady, Družstevná, Zabezpečenie dronu pre monitorovanie skládok odpadu v odľahlých častiach mesta a pri krízových situáciách (záplavy, požiare, hľadanie osôb).  
Zavedenie kamier v rámci IS MP Manažer pre úsekové a stacionárne meranie rýchlostí na rizikových úsekoch miestnych komunikácií.  
Zabezpečenie fotopascí pre monitorovanie nelegálnych skládok odpadu.  
Zabezpečenie hromadného odchytu resp. kastrácie psov.  
V rámci projektu Smart city realizácia inteligentného parkovania v meste.  
Modernizácia a zlepšenie pokrytia spojovacími prostriedkami MsP a zavedenie osobných kamier príslušníkov MsP a kamier vo vozidlách MsP.  
Podpora ekologických foriem dopravy rozšírením elektromobilov a e-bike.  
Zavedenie streleckého simulátora pre efektívny výcvik príslušníkov MsP v streľbe.

## 5.11 PROGRAM 11. INFORMATIZÁCIA MESTA

### Strategický zámer

Zabezpečenie technických podmienok pre rozvoj informačnej spoločnosti. Umožniť obyvateľom využívať on-line elektronické služby samosprávy. Vytvoriť vhodné podmienky na prechod na e-government na lokálnej úrovni (e-vote, e-services,...). Umožniť obyvateľom mesta a pracovníkom samosprávy zvyšovať svoje počítačové vedomie a zručnosti.

## Podprogram 11.1. Budovanie a rozvoj informačnej infraštruktúry, efektívna verejná správa.

<b>Cieľ 11.1</b>	<b>Zabezpečiť technické podmienky na prechod samosprávy na nový typ vládnutia - e - government.</b>
------------------	-----------------------------------------------------------------------------------------------------

Opatrenia podprogramu:

- Opatrenie 11.1.1  
Aktivity
- Rozvoj infraštruktúry informačných systémov samosprávy.  
Technické zabezpečenie IS.  
Zriadenie voľnej Wi - Fi zóny v mestskom parku.  
Dostavba optickej siete na Komenského ulici.  
Elektronizácia verejných služieb.

Digitalizácia (mestský archív, optická banka, cintorín, pasport statickej a dynamickej dopravy).  
 Informačného systému verejnej správy - Centrálnej GIS platformy na integráciu priestorových dát mesta Trebišov.

Opatrenie 11.1.2      Zavádzanie efektívnych elektronických služieb poskytovaných na úrovni samosprávy.  
 Aktivity              Podpora tvorby aplikačného softwaru na zabezpečenie užitočných e – služieb v meste.  
                             Tvorba SW na realizáciu "e-vote" na miestnej úrovni (miestne referendá, atď).

**Podprogram 11.2.      Počítačová gramotnosť.**

**Cieľ 11.2              Zvýšenie počítačovej gramotnosti obyvateľov a pracovníkov samosprávy.**

Opatrenia podprogramu:

Opatrenie 11.2.1      Podpora zvyšovania počítačového vedomia u pracovníkov samosprávy.  
 Aktivity              Podpora priebežných kurzov v oblasti nových SW pre pracovníkov miestnej samosprávy.

Opatrenie 11.2.2      Podpora zvyšovania počítačového vedomia u obyvateľov mesta.  
 Aktivity              Realizácia kurzov na zvyšovanie počítačového vedomia u obyvateľov mesta (seniori, sociálne odkázaní).  
                             Priebežná realizácia kurzov na obsluhu a používanie mestského informačného a komunikačného systému (seniori, sociálne odkázaní).

Opatrenie 11.2.3      Podpora vzdelávacích aktivít zameraných na zvyšovanie zručností a vedomostí o internete a motiváciu k používaniu internetu a elektronických služieb.  
 Aktivity              Realizácia kurzov na zvyšovanie vedomostí o internete (seniori, sociálne odkázaní).

**6 MERATEĽNÉ INDIKÁTORY**

Monitorovanie Programu hospodárskeho rozvoja a sociálneho rozvoja mesta Trebišov sa vykonáva na základe súboru indikátorov priradených k jednotlivým cieľom a opatreniam (ktoré môžu byť priebežne konkretizované). Indikátory podporujú oprávnenosť verejných výdavkov na jednotlivé opatrenia a zároveň preukazujú ekonomickú účinnosť realizovaných verejných výdavkov. Indikátory budú zároveň základným faktorom pri tvorbe kritérií na čerpanie finančnej podpory z regionálneho rozvojového fondu.

**6.1 PROGRAM 1. HOSPODÁRSTVO A VEDECKO-TECHNICKÝ ROZVOJ**

**Podprogram 1.1.              Podpora malého a stredného podnikania zo strany mesta.**

**Cieľ 1.1              Finančne, legislatívne a technicky podporovať malé a stredné podnikanie zo strany mesta.**

Opatrenia	Názov	Merateľné indikátory	Typ	Merná jednotka	Inform. zdroj	Vých. hodnota	Cieľová hodnota
Opatrenie 1.1.1	Vypracovať postup podpory, výučby a rozvoja tradičných remesiel v meste.	Počet úspešných absolventov programov ČŽV podporených z projektov OPV	dopad	absolútny počet	mesto Trebišov	0	50
		Produktivita práce ako dôsledok rozvoja ľudského kapitálu	vplyv	%	mesto Trebišov	0	50
Opatrenie 1.1.2	Podpora budovania kooperačných sietí malých a stredných firiem.	Počet nových podnikateľských subjektov	dopad	počet	mesto Trebišov	0	20
		Počet vytvorených nových pracovných miest	dopad	počet	podn. subjekt	0	50
Opatrenie 1.1.3	Zakladanie a revitalizácia malých a stredných podnikov s majetkovou účasťou mesta.	Počet vytvorených nových pracovných miest	dopad	počet	podn. subjekt	0	30
		Počet nových a zrevitalizovaných podnikateľských subjektov	dopad	počet	podn. subjekt	0	20
		Nárast tržieb	výsledok	%	podn. subjekt	5	15
Opatrenie 1.1.4	Podpora rozvoja obchodných a komerčných služieb v meste.	Počet vytvorených nových pracovných miest	dopad	počet	podn. subjekt	0	20
		Počet nových podnikateľských subjektov	dopad	počet	podn. subjekt	0	5
		Celková predajná plocha	výsledok	m <sup>2</sup>	podn. subjekt	0	10000

**Podprogram 1.2. Podpora tradičných odvetví priemyslu, poľnohospodárstva a lesníctva.**

**Cieľ 1.2 Zabezpečiť rozvoj tradičných remesiel v meste.**

Opatrenia	Názov	Merateľné indikátory	Typ	Merná jednotka	Inform. zdroj	Vých. hodnota	Cieľová hodnota
Opatrenie 1.2.1	Podpora tradičných a nových odvetví priemyslu.	Počet vytvorených nových pracovných miest	dopad	počet	podn. subjekt	0	20
		Nárast pridanej hodnoty	dopad	%	podn. subjekt	5	15
		Počet podporených projektov	výstup	počet	podn. subjekt	0	10
		Nárast tržieb	výsledok	%	podn. subjekt	5	15
		Výdavky na inovácie	výsledok	€	podn. subjekt	0	2 mil.
Opatrenie 1.2.2	Podpora poľnohospodárstva a lesníctva.	Počet vytvorených nových pracovných miest	dopad	počet	podn. subjekt	0	20
		Nárast pridanej hodnoty	dopad	%	podn. subjekt	5	10
		Nárast tržieb	výsledok	%	podn. subjekt	7	15
		Počet podporených projektov	výstup	počet	podn. subjekt	0	5
		Výdavky na inovácie	výsledok	€	podn. subjekt	0	2 mil.

**Podprogram 1.3. Podpora inovačných aktivít v podnikoch.**

**Cieľ 1.3 Vytvorenie podmienok na rozvoj inovačných aktivít v súkromných podnikoch.**

Opatrenia	Názov	Merateľné indikátory	Typ	Merná jednotka	Inform. zdroj	Vých. hodnota	Cieľová hodnota
Opatrenie 1.3.1	Zavádzanie nových technológií do súčasných výrobných prevádzok.	Počet vytvorených nových pracovných miest	dopad	počet	podn. subjekt	0	20
		Nárast pridanej hodnoty	dopad	%	podn. subjekt	5	15
		Nárast tržieb	výsledok	%	podn. subjekt	5	15
		Výdavky na inovácie	výsledok	€	podn. subjekt	0	1,5 mil.
Opatrenie 1.3.2	Rekonštrukcia existujúcich zastaralých priemyselných zón, s dôrazom na zavádzanie nových technológií.	Počet vytvorených nových pracovných miest	dopad	počet	podn. subjekt	0	25
		Nárast pridanej hodnoty	dopad	%	podn. subjekt	5	15
		Nárast tržieb	výsledok	%	podn. subjekt	5	10
		Výdavky na inovácie	výsledok	€	podn. subjekt	0	1,5 mil.

**Podprogram 1.4. Energetická efektívnosť a progresívne technológie vo výrobe.**

**Cieľ 1.4 Zvýšenie energetickej efektívnosti na strane výroby aj spotreby a zavádzanie progresívnych technológií v energetike.**

Opatrenia	Názov	Merateľné indikátory	Typ	Merná jednotka	Inform. zdroj	Vých. hodnota	Cieľová hodnota
Opatrenie 1.4.1	Podpora výstavby zariadení na využívanie obnoviteľných zdrojov energie.	Objem preinvestovaných prostriedkov	výsledok	€	mesto Trebišov	0	2,5 mil..
		Objem vyprodukovanej elektrickej energie	výsledok	kWA	mesto Trebišov	0	15000
		Počet vytvorených nových pracovných miest	dopad	počet	mesto Trebišov	0	0

## 6.2 PROGRAM 2. DOPRAVA A KOMUNIKÁCIE

### Podprogram 2.1. Komunikácie

Cieľ 2.1 Rozvoj dopravnej infraštruktúry							
Opatrenia	Názov	Merateľné indikátory	Typ	Merná jednotka	Inform. zdroj	Vých. hodnota	Cieľová hodnota
Opatrenie 2.1.1	Výstavba a rekonštrukcia miestnych komunikácií v meste.	Dĺžka rekonštruovaných a novovybudovaných ciest I. až III. Triedy a miestnych komunikácií	výstup	km	mesto Trebišov	0	10
		Dĺžka novovybudovaných chodníkov	výstup	km	mesto Trebišov	0	0
		Počet užívateľov podporených Projektov	výsledok	počet	mesto Trebišov	0	22890
		Počet vytvorených pracovných miest	výsledok	počet	mesto Trebišov	0	0
Opatrenie 2.1.2	Výstavba a rekonštrukcia štátnych komunikácií v meste.	Dĺžka rekonštruovaných a novovybudovaných ciest II. a III. triedy a miestnych komunikácií	výstup	km	mesto Trebišov	0	20
		Dĺžka novovybudovaných chodníkov	výstup	km	mesto Trebišov	0	0
		Počet užívateľov podporených Projektov	výsledok	počet	mesto Trebišov	-	22890
		Počet vytvorených pracovných miest	výsledok	počet	mesto Trebišov	0	0
Opatrenie 2.1.3	Výstavba cyklotrás na prepojenie sídiel regiónu.	Dĺžka vybudovaných cyklotrás	výstup	km	mesto Trebišov	0	30
		Počet užívateľov podporených Projektov	výsledok	počet	mesto Trebišov	0	15000
		Počet nových návštevníkov mesta	výsledok	počet	mesto Trebišov	0	15000
		Počet vytvorených pracovných miest	výsledok	počet	mesto Trebišov	0	0
Opatrenie 2.1.4	Dostavba parkovísk pre potreby občianskej infraštruktúry.	Počet novovybudovaných parkovacích miest	výstup	počet	mesto Trebišov	0	350
		Počet užívateľov podporených Projektov	výsledok	počet	mesto Trebišov	0	22890
		Počet vytvorených pracovných miest	výsledok	počet	mesto Trebišov	0	0
Opatrenie 2.1.5	Dostavba a rekonštrukcia chodníkov popri miestnych komunikáciách.	Dĺžka rekonštruovaných chodníkov	výstup	km	mesto Trebišov	0	10
		Dĺžka novovybudovaných chodníkov	výstup	km	mesto Trebišov	0	5
		Počet užívateľov podporených Projektov	výsledok	počet	mesto Trebišov	0	22890
		Počet vytvorených pracovných miest	výsledok	počet	mesto Trebišov	0	0
Opatrenie 2.1.6	Rekonštrukcia mostov a lávok.	Počet zrekonštruovaných a vybudovaných mostov	výstup	počet	mesto Trebišov	0	2
		Počet užívateľov podporených Projektov	výsledok	počet	mesto Trebišov	22890	22890
Opatrenie 2.1.7	Úprava dopravnej infraštruktúry.	Počet novovybudovaných dopravných technických zariadení	výsledok	počet	mesto Trebišov	0	20
		Dĺžka novovybudovaných miestnych komunikácií	výstup	km	mesto Trebišov	0	0

### Podprogram 2.2. Doprava

Cieľ 2.2 Zabezpečenie dopravného spojenia hromadnou autobusovou dopravou, prípadne železničnou dopravou.							
Opatrenia	Názov	Merateľné indikátory	Typ	Merná jednotka	Inform. zdroj	Vých. hodnota	Cieľová hodnota
Opatrenie 2.2.1	Zlepšenie podmienok hromadnej autobusovej dopravy.	Počet zrekonštruovaných zastávok SAD	výstup	počet	mesto Trebišov	0	10
		Počet užívateľov podporených projektov	výsledok	počet	mesto Trebišov	0	22890
		Počet vytvorených pracovných miest	výsledok	počet	mesto Trebišov	0	0
Opatrenie 2.2.2	Zlepšenie podmienok železničnej dopravy.	Počet zrekonštruovaných objektov	výstup	počet	mesto Trebišov	0	5
		Počet užívateľov podporených projektov	výsledok	počet	mesto Trebišov	0	22890



	Počet vytvorených pracovných miest	výsledok	počet	mesto Trebišov	0	0
--	------------------------------------	----------	-------	----------------	---	---

### 6.3 PROGRAM 3. TECHNICKÁ INFRAŠTRUKTÚRA

#### Cieľ 3 Zabezpečiť rozvoj a rekonštrukciu technickej infraštruktúry v meste.

Opatrenia	Názov	Merateľné indikátory	Typ	Merná jednotka	Inform. zdroj	Vých. hodnota	Cieľová hodnota
Opatrenie 3.1	Výstavba inžinierskych sietí v nových lokalitách IBV a HVB.	Celková nová plocha pre IBV	výsledok	ha	mesto Trebišov	0	30
		Počet nových obyvateľov mesta	dopad	osoby	mesto Trebišov	0	1500
Opatrenie 3.2	Verejné osvetlenie.	Počet inštalovaných svietidiel	výsledok	počet	mesto Trebišov	0	300
		Zvýšenie pokrytia územia verejným osvetlením	dopad	%	mesto Trebišov	85	100
		Počet podporených Projektov, prostredníctvom ktorých boli vytvorené podmienky na poskytovanie nových služieb verejnej infraštruktúry	dopadu	počet	mesto Trebišov	0	1
Opatrenie 3.3	Výstavba bezbariérových vstupov k všetkým verejným budovám.	Počet prestavaných budov na bezbariérový prístup	dopad	počet	mesto Trebišov	0	10
		Počet užívateľov podporených Projektov	výsledok	počet	mesto Trebišov	0	250
		Počet podporených Projektov, prostredníctvom ktorých boli vytvorené podmienky na poskytovanie nových služieb verejnej infraštruktúry	dopadu	počet	mesto Trebišov	0	5
Opatrenie 3.4	Mestský rozhlas a televízia.	Pokrytie územia rozhlasom	dopad	%	mesto Trebišov	90	100
		Počet užívateľov podporených Projektov	výsledok	počet	mesto Trebišov	0	22890
		Počet novonainštalovaných reprosústav,	výstup	počet	mesto Trebišov	0	150
Opatrenie 3.5	Požiarna ochrana.	Počet podporených Projektov, prostredníctvom ktorých boli vytvorené podmienky na poskytovanie nových služieb verejnej infraštruktúry	dopadu	počet	mesto Trebišov	0	1
		Výmera zrekonštruovaných a novovybudovaných priestorov v m <sup>2</sup>	výstupu	m <sup>2</sup>	mesto Trebišov	0	300
Opatrenie 3.6	Mestské cintoríny a pietne miesta.	Plocha zrekonštruovaného cintorína	výstup	m <sup>2</sup>	mesto Trebišov	0	25000
		Počet vysadených krov a drevín	výsledok	počet	mesto Trebišov	0	250
Opatrenie 3.7	Tepelné hospodárstvo a znižovanie energetickej náročnosti budov.	Počet užívateľov podporených Projektov	výsledok	počet	mesto Trebišov	0	5000
Opatrenie 3.8	Zásobovanie pitnou vodou.	Percento obyvateľov zásobovaných vodou z verejných vodovodov	kontextový	%	mesto Trebišov	95	99
		Dĺžka vybudovanej/zrekonštruovanej vodovodnej siete	výsledok	km	mesto Trebišov	0	10
		Počet užívateľov podporených Projektov	výsledok	počet	mesto Trebišov	0	22890
Opatrenie 3.9	Telekomunikačné siete.	Dĺžka zrekonštruovanej siete	výsledok	počet	mesto Trebišov	0	5
		Počet užívateľov podporených Projektov	výsledok	počet	mesto Trebišov	0	22890
Opatrenie 3.10	Zásobovanie elektrickou energiou.	Zvýšenie kapacity v %	dopad	%	mesto Trebišov	0	20
		Počet užívateľov podporených Projektov	výsledok	počet	mesto Trebišov	0	22890
Opatrenie 3.11	Zásobovanie zemným plynom.	Dĺžka zrekonštruovanej a novovybudovanej infraštruktúry	dopad	km	mesto Trebišov	0	5
		Počet užívateľov podporených Projektov	výsledok	počet	mesto Trebišov	0	22890
		Počet podporených Projektov, prostredníctvom ktorých boli vytvorené ...	dopadu	počet	mesto Trebišov	0	1



## 6.4 PROGRAM 4. ODPADOVÉ HOSPODÁRSTVO

Cieľ 4 Nakladanie s komunálnym a drobným stavebným odpadom							
Opatrenia	Názov	Merateľné indikátory	Typ	Merná jednotka	Inform. zdroj	Vých. hodnota	Cieľová hodnota
Opatrenie 4.1	V súlade s prijatými koncepciami zabezpečiť permanentné znižovanie podielu skladovanej časti odpadov, k čomu organizovať mobilné zbery textílií, kovového odpadu, viacvrstvových obalov nebezpečných odpadov.	Produkcia komunálneho odpadu	ŠÚ SR	tony	mesto Trebišov	0	1000
		Zneškodnený komunálny odpad	MŽP SR	tony	mesto Trebišov	0	500
		Objem separovaného odpadu.	dopad	tony	mesto Trebišov	0	200
		Znižovanie objemu produkovaného odpadu	dopad	%	mesto Trebišov	0	5
Opatrenie 4.2	Efektívna separácia komunálneho odpadu v meste.	Objem separovaného odpadu.	dopad	tony	mesto Trebišov	0	550
		Znižovanie objemu produkovaného odpadu	dopad	tony	mesto Trebišov	0	5
		Zneškodnený komunálny odpad	MŽP SR	kontextový	mesto Trebišov	0	5000
Opatrenie 4.3	Rekultivácia čiernych skládok a environmentálnych záťaží.	Plocha rekultivovanej skládky KO, čiernych skládok.	výsledok	ha	mesto Trebišov	0	5
Opatrenie 4.4	Prevádzka zariadení na efektívny separovný zber - zberné dvory a kompostoviská.	Objem uskladneného odpadu v tonách,	dopad	tony	mesto Trebišov	0	500
		Počet vybudovaných kompostovísk	Výsledok	počet	mesto Trebišov	0	1
Opatrenie 4.5	Vybudovanie prístreškov a ohrád pre umiestňovanie ...	Počet užívateľov podporených projektov	výsledok	počet	mesto Trebišov	0	22890
Opatrenie 4.6	Odvádzanie odpadových vôd.	Dĺžka novovybudovanej splaškovej kanalizácie	výsledok	km	mesto Trebišov	0	10
Opatrenie 4.7	Odvádzanie dažďových vôd.	Dĺžka novovybudovanej dažďovej kanalizácie	výsledok	km	mesto Trebišov	0	10

## 6.5 PROGRAM 5. ŽIVOTNÉ PROSTREDIE

### Podprogram 5.1. Informovanosť a poradenstvo

Cieľ 5.1 Zabezpečiť účinný systém informovanosti a poradenstva							
Opatrenia	Názov	Merateľné indikátory	Typ	Merná jednotka	Inform. zdroj	Vých. hodnota	Cieľová hodnota
Opatrenie 5.1.1	Spracovať koncepciu zabezpečenia informovanosti, poradenstva a prevencie v oblasti ŽP. Trvale preferovať poradenstvo a prevenciu pred represiou.	Počet vypracovaných koncepcií	výsledok	počet	mesto Trebišov	0	1
		Počet užívateľov podporených projektov	výsledok	počet	mesto Trebišov	0	22890

### Podprogram 5.2. Ochrana a racionálne využívanie vôd, ochrana pred povodňami

Cieľ 5.2 Zabezpečiť ochranu a racionálne využívanie vôd, ochranu pred povodňami.							
Opatrenia	Názov	Merateľné indikátory	Typ	Merná jednotka	Inform. zdroj	Vých. hodnota	Cieľová hodnota
Opatrenie 5.2.1	Ochrana vodných tokov pred znečistením.	Percento obyvateľov zásobovaných vodou z verejných vodovodov	kontextový	%	mesto Trebišov	90	99
		Dĺžka vybudovanej vodovodnej siete	výsledok	km	mesto Trebišov	0	10
Opatrenie 5.2.2	Vodozádržné, odvodňovacie a protizáplavové opatrenia.	Dĺžka upravených korýt	výsledok	km	mesto Trebišov	0	5
		Dĺžka odvodňovacích kanálov	výsledok	počet	mesto Trebišov	0	5
		Počet vytvorených protizáplavových hrádzí	výsledok	počet	mesto Trebišov	0	0
Opatrenie 5.2.3	Revitalizácia a úprava korýt vodných tokov a vodných pŕoch.	Dĺžka zrekonštruovaných korýt tokov	výsledok	km	mesto Trebišov	0	10
		Počet revitalizovaných vodných plôch	dopad	počet	mesto Trebišov	0	5

### Podprogram 5.3. Ochrana ovzdušia

**Cieľ 5.3 Zabezpečiť účinnú ochranu ovzdušia pred malými a strednými zdrojmi znečistenia nachádzajúcimi sa v katastrálnom území mesta**

Opatrenia	Názov	Merateľné indikátory	Typ	Merná jednotka	Inform. zdroj	Vých. hodnota	Cieľová hodnota
Opatrenie 5.3.1	Zabezpečiť zníženie produkovaných emisií hlavným zdrojom znečistenia – domácnosti.	Počet domácností s vykurovaním alternatívnymi zdrojmi energie	výsledok	%	mesto Trebišov	0	50

**Podprogram 5.4. Ochrana a rozvoj ostatných zložiek životného prostredia**

**Cieľ 5.4 Realizácia účinných opatrení v oblasti ostatných zložiek životného prostredia.**

Opatrenia	Názov	Merateľné indikátory	Typ	Merná jednotka	Inform. zdroj	Vých. hodnota	Cieľová hodnota
Opatrenie 5.4.1	Realizácia protieróznych opatrení.	Celková plocha s realizovanými opatreniami	výstup	ha	mesto Trebišov	0	5
		Počet užívateľov podporených Projektov	výsledok	počet	mesto Trebišov	0	22890
		Počet vysadených nových krovin a stromov,	výsledok	počet	mesto Trebišov	0	1500
Opatrenie 5.4.2	Oddychové zóny a verejná zeleň.	Plocha zrekonštruovaných OZ	výsledok	m <sup>2</sup>	mesto Trebišov	0	10000
		Počet vysadených krov a drevín	výsledok	počet	mesto Trebišov	0	1500
Opatrenie 5.4.3	Doplnenie a udržiavanie brehových porastov vodných tokov.	Počet vysadených krov a drevín	výsledok	počet	mesto Trebišov	0	500
		Plocha upravených verejných plôch	výsledok	ha	mesto Trebišov	0	20
Opatrenie 5.4.4	Výstavba a estetizácia vstupov do mesta.	Počet vysadených krov a drevín	výsledok	počet	mesto Trebišov	0	50
		Plocha upravených verejných plôch	výsledok	m <sup>2</sup>	mesto Trebišov	0	300
Opatrenie 5.4.5	Izolačná zeleň priemyselných zón a hospodárskych dvorov poľnohospodárskych podnikov.	Počet vysadených krov a drevín	výsledok	počet	mesto Trebišov	0	250
		Plocha upravených verejných plôch	výsledok	m <sup>2</sup>	mesto Trebišov	0	22890
		Počet vytvorených pracovných miest	výsledok	počet	mesto Trebišov	0	0

**6.6 PROGRAM 6. SOCIÁLNE SLUŽBY A ZDRAVOTNÍCTVO**

**Podprogram 6.1. Sociálne služby**

**A Seniori a ťažko zdravotne postihnutí**

**Cieľ 6.1.A 1 Zabezpečiť rozvoj služieb pre osoby, ktoré z objektívnych dôvodov nemôžu pre seba zabezpečiť osobnú starostlivosť z dôvodu zdravotného postihnutia, prípadne dôchodkového veku.**

Projekt	Názov	Merateľné indikátory	Typ	Merná jednotka	Informačný zdroj	Cieľová hodnota
Projekt 6.1.1 A	Rozšírenie ambulantných a terénnych sociálnych služieb.	Počet nových sociálnych služieb	výstupu	počet	m. Trebišov	5
		Počet užívateľov.	výsledku	počet	m. Trebišov	200
Projekt 6.1.2 A	Podpora zvyšovania kvality poskytovaných služieb pre seniorov.	Počet nových poskytovaných sociálnych služieb	výstupu	počet	m. Trebišov	5
		Počet novovytvorených miest v zariadeniach soc. služieb.	výsledku	počet	m. Trebišov	10
Projekt 6.1.3 A	Rozšírenie palety služieb pre ťažko zdravotne postihnutých za účelom podpory zlepšovania integrácie do spoločnosti.	Počet nových poskytovaných sociálnych služieb	výstupu	počet	m. Trebišov	5
		Počet užívateľov.	výsledku	počet	m. Trebišov	200
Projekt 6.1.4 A	Skvalitniť možnosti spoločného stravovania seniorov.	Počet užívateľov.	výsledku	počet	m. Trebišov	300

**Cieľ 6.1.A 2 Zabezpečiť pravidelný monitoring ohrozených skupín obyvateľstva za účelom predchádzania výnimočných situácií, ktoré by mohli ohroziť život a zdravie.**

Projekt	Názov	Merateľné indikátory	Typ	Merná jednotka	Informačný zdroj	Cieľová hodnota
Projekt 6.1.5 A	Monitoring a vyhľadávacia	Počet nových poskytovaných	výstupu	počet	m. Trebišov	2

	činnosť.	sociálnych služieb				
		Počet užívateľov zariadení.	výsledku	počet	m. Trebišov	50

**Cieľ 6.1.A 3 Podpora vzdelávania cieľovej skupiny v súlade národným programom aktívneho starnutia.**

Projekt		Merateľné indikátory	Typ	Merná jednotka	Informačný zdroj	Cieľová hodnota
Projekt 6.1.6 A	Zriadenie poradenského centra v oblasti vzdelávania.	Počet zriadených zariadení poskytujúcich verejné služby	výstupu	počet	m. Trebišov	10
		Počet zorganizovaných vzdelávacích aktivít	výstupu	počet	m. Trebišov	20
		Počet užívateľov zariadení.	výsledku	počet	m. Trebišov	500

**B Rodina detí a mládež**

**Cieľ 6.1.B Zabezpečiť všestrannú podporu rodiny a rozvoj služieb zameraných na pomoc pri starostlivosti o dieťa.**

Projekt		Merateľné indikátory	Typ	Merná jednotka	Informačný zdroj	Cieľová hodnota
Projekt 6.1.1 B	Sociálne služby na podporu rodiny s deťmi.	Počet poskytovaných sociálnych služieb.	výstupu	Počet	počet	5
		Počet užívateľov služieb.	výsledku	Počet	počet	2500
Projekt 6.1.2 B	Pomoc rodinám s ťažko zdravotne postihnutým deťmi.	Počet poskytovaných sociálnych služieb.	výstupu	Počet	počet	5
		Počet užívateľov služieb.	výsledku	Počet	počet	200
Projekt 6.1.3 B	Pomoc a podpora mladým rodinám.	Počet poskytovaných sociálnych služieb.	výstupu	Počet	počet	5
		Počet užívateľov služieb.	výsledku	Počet	počet	2500
Projekt 6.1.4 B	Prevenencia špecifických sociálnopatologických javov.	Počet poskytovaných sociálnych služieb.	výstupu	Počet	počet	3
		Počet užívateľov služieb.	výsledku	Počet	počet	250
Projekt 6.1.5 B	Výstavba nájomného bývania.	Počet bytových jednotiek	výsledku	počet	m. Trebišov	100
		Počet užívateľov podporených projektov	výsledku	počet	m. Trebišov	250

**C Sociálne služby so zameraním na marginalizované skupiny.**

**Cieľ 6.1.C 1 Zlepšenie zamestnanosti a sociálnej inklúzie MK a rizikových skupín obyvateľov mesta.**

Projekt		Merateľné indikátory	Typ	Merná jednotka	Informačný zdroj	Cieľová hodnota
Projekt 6.1.1 C	Podpora uplatnenia sa na trhu práce osôb ohrozených sociálnym vylúčením.	Počet realizovaných aktivít	výstupu	počet	m. Trebišov	15
		Počet užívateľov.	výsledku	počet	m. Trebišov	500
Projekt 6.1.2 C	Podpora klientov formou individuálneho a skupinového poradenstva, posudzovanie individuálnych schopností a rozvoj celoživotného poradenstva.	Počet realizovaných aktivít	výstupu	počet	m. Trebišov	50
		Počet užívateľov.	výsledku	počet	m. Trebišov	500

**Cieľ 6.1.C 2 Zlepšiť kvalitu života MK a zlepšiť spolunažívanie s majoritným obyvateľstvom**

Projekt		Merateľné indikátory	Typ	Merná jednotka	Informačný zdroj	Cieľová hodnota
Projekt 6.1.3 C	Zariadenie zastrešujúce sociálne služby krízovej intervencie a podporné služby.	Počet poskytovaných sociálnych služieb.	výstupu	počet	m. Trebišov	1
		Počet užívateľov služieb.	výsledku	počet	m. Trebišov	1500
Projekt 6.1.4 C	Zapájanie mesta do projektov na podporu integrácie Rómov.	Počet poskytovaných sociálnych služieb.	výstupu	počet	m. Trebišov	5
		Počet užívateľov služieb.	výsledku	počet	m. Trebišov	2500

**Cieľ 6.1.C 3 Zlepšiť podmienky bývania a starostlivosti o zdravie.**

Projekt		Merateľné indikátory	Typ	Merná jednotka	Informačný zdroj	Cieľová hodnota
Projekt 6.1.5 C	Zlepšenie podmienok bývania.	Počet uskutočnených aktivít	výstupu	počet	m. Trebišov	20
		Počet užívateľov	výsledku	počet	m. Trebišov	500
Projekt 6.1.6 C	Zvýšenie povedomia o potrebe starostlivosti o svoje zdravie a	Počet užívateľov podporených projektov	výstupu	počet	m. Trebišov	1500

	zdravie detí.	Počet podporených projektov	výsledku	počet	m. Trebišov	5
--	---------------	-----------------------------	----------	-------	-------------	---

**Cieľ 6.1.C 4 Zlepšiť situáciu v oblasti vzdelávania detí a mládeže MK.**

Projekt	Merateľné indikátory	Typ	Merná jednotka	Informačný zdroj	Cieľová hodnota	
Projekt 6.1.7 C	Prevenca záškoláctva.	Počet uskutočnených aktivít	výstupu	Počet	počet	3
		Počet užívateľov služieb.	výsledku	Počet	počet	100

**D Osoby ohrozené sociálnym vylúčením.**

**Cieľ 6.1.D Zabezpečiť rozvoj služieb pre uspokojenie nevyhnutných podmienok na uspokojenie základných životných potrieb rizikových skupín obyvateľov. Zabezpečiť podmienky na rozšírenie možností dočasného ubytovania. Pomoc osobám ohrozených domácim násilím.**

Projekt	Merateľné indikátory	Typ	Merná jednotka	Informačný zdroj	Cieľová hodnota	
Projekt 6.1.1 D	Sociálne služby na zabezpečenie nevyhnutných podmienok na uspokojovanie základných životných potrieb.	Počet poskytovaných sociálnych služieb.	výstupu	Počet	počet	5
		Počet užívateľov služieb.	výsledku	Počet	počet	1500
Projekt 6.1.2 D	Pomoc osobám, na ktorých je páchané násilie.	Počet poskytovaných sociálnych služieb.	výstupu	Počet	počet	5
		Počet užívateľov služieb.	výsledku	Počet	počet	150

## 6.7 PROGRAM 7. VZDELÁVANIE A ŠPORT

### Podprogram 7.1. Vzdelávanie

**Cieľ 7.1 Zabezpečiť rozvoj a údržbu infraštruktúry vzdelávania a zabezpečenie podmienok pre efektívnu vzdelávaciu činnosť v meste.**

Opatrenia	Názov	Merateľné indikátory	Typ	Merná jednotka	Inform. zdroj	Vých. hodnota	Cieľová hodnota
Opatrenie 7.1.1	Obnova a modernizácia zariadení predškolskej výchovy.	Výmera zrekonštruovaných a novovybudovaných priestorov v m <sup>2</sup>	výstupu	m <sup>2</sup>	mesto Trebišov	0	5000
		Počet užívateľov podporených projektov	výsledku	počet	mesto Trebišov	0	750
Opatrenie 7.1.2	Obnova a modernizácia zariadení základného školstva.	Výmera zrekonštruovaných a novovybudovaných priestorov v m <sup>2</sup>	výstupu	m <sup>2</sup>	mesto Trebišov	0	10000
		Počet užívateľov podporených projektov	výsledku	počet	mesto Trebišov	0	2800
Opatrenie 7.1.3	Rekonštrukcia a dostavba areálov ZŠ a MŠ.	Výmera zrekonštruovaných a novovybudovaných priestorov v m <sup>2</sup>	výstupu	m <sup>2</sup>	mesto Trebišov	0	5000
		Počet užívateľov podporených projektov	výsledku	počet	mesto Trebišov	0	2550
Opatrenie 7.1.4	Podpora záujmovej činnosti.	Výmera zrekonštruovaných a novovybudovaných priestorov v m <sup>2</sup>	výstupu	m <sup>2</sup>	mesto Trebišov	0	1000
		Počet užívateľov podporených projektov	výsledku	počet	mesto Trebišov	0	500
Opatrenie 7.1.5	Rekonštrukcia a modernizácia stravovacích zariadení vzdelávacích inštitúcií.	Výmera zrekonštruovaných a novovybudovaných priestorov v m <sup>2</sup>	výstupu	m <sup>2</sup>	mesto Trebišov	0	1000
		Počet užívateľov podporených projektov	výsledku	počet	mesto Trebišov	0	3800
Opatrenie 7.1.6	Rekonštrukcia a modernizácia školskej športovej infraštruktúry.	Výmera vybudovaných priestorov v m <sup>2</sup>	výstup	m <sup>2</sup>	mesto Trebišov	0	15000
		Výmera zrekonštruovaných priestorov v m <sup>2</sup>	výstupu	m <sup>2</sup>	mesto Trebišov	0	10000
		Počet užívateľov podporených Projektov	výsledku	počet	mesto Trebišov	0	3000
Opatrenie 7.1.7	Podpora činnosti gymnázií.	Počet užívateľov podporených projektov	výsledku	počet	mesto Trebišov	0	500
Opatrenie 7.1.8	Podpora činností SOŠ.	Počet užívateľov podporených projektov	výsledku	počet	mesto Trebišov	0	1500

### Podprogram 7.2. Šport

**Cieľ 7.2. Zabezpečiť trvalé skvalitňovanie vyváženej ponuky výkonnostného a rekreačného športu.**

Opatrenia	Názov	Merateľné indikátory	Typ	Merná jednotka	Inform. zdroj	Vých. hodnota	Cieľová hodnota
-----------	-------	----------------------	-----	----------------	---------------	---------------	-----------------

Opatrenie 7.2.1	Výstavba a rekonštrukcia športovej infraštruktúry.	Počet vybudovaných ihrísk	výsledku	počet	mesto Trebišov	0	20
		Počet organizovaných športových podujatí	výsledku	počet	mesto Trebišov	0	100
		Počet užívateľov podporených projektov	výsledku	počet	mesto Trebišov	0	5000
Opatrenie 7.2.2	Vytváranie materiálnych a finančných podmienok na rozvoj výkonnostného a rekreačného športu v meste.	Počet organizovaných športových podujatí	výsledku	počet	mesto Trebišov	0	20
		Počet užívateľov podporených projektov	výsledku	počet	mesto Trebišov	0	50
Opatrenie 7.2.3	Podpora organizácie športových podujatí regionálneho významu.	Počet organizovaných športových podujatí	výsledku	počet	mesto Trebišov	0	10
		Počet užívateľov podporených projektov	výsledku	počet	mesto Trebišov	0	50
Opatrenie 7.2.4	Podpora športových aktivít zdravotne postihnutých občanov.	Počet organizovaných športových podujatí	výsledku	počet	mesto Trebišov	0	10
		Počet užívateľov podporených projektov	výsledku	počet	mesto Trebišov	0	20
Opatrenie 7.2.5	Podporovať talentovanú mládež.	Počet organizovaných športových podujatí	výsledku	počet	mesto Trebišov	0	50
		Počet užívateľov podporených projektov	výsledku	počet	mesto Trebišov	0	20
Opatrenie 7.2.6	Spolupracovať s občianskymi združeniami, inými právnickými a fyzickými osobami, pôsobiacimi v oblasti telesnej kultúry.	Počet organizovaných športových podujatí	výsledku	počet	mesto Trebišov	0	10
		Počet užívateľov podporených projektov	výsledku	počet	mesto Trebišov	0	20
		Počet uzavretých zmlúv a partnerstiev	výsledku	počet	mesto Trebišov	0	5
Opatrenie 7.2.7	Rozvoj mimoškolskej činnosti – športové kluby, turistika, kultúrne krúžky.	Počet organizovaných športových podujatí	výsledku	počet	mesto Trebišov	0	10
		Počet užívateľov podporených projektov	výsledku	počet	mesto Trebišov	0	50

## 6.8 PROGRAM 8. KULTÚRA

### Podprogram 8.1. Kultúrna infraštruktúra, kultúrne a technické pamiatky.

**Cieľ 8.1** Zachovanie kultúrno-historického potenciálu mesta a rozvoj kultúrnych, informačných a voľnočasových aktivít v nadväznosti na rozvoj cestovného ruchu na regionálnej a miestnej úrovni.

Opatrenia	Názov	Merateľné indikátory	Typ	Merná jednotka	Inform. zdroj	Vých. hodnota	Cieľová hodnota
Opatrenie 8.1.1	Základná kultúrna infraštruktúra.	Počet užívateľov	výstup	počet	mesto Trebišov	0	22890
		Počet uskutočnených akcií	dopad	počet	mesto Trebišov	0	100
Opatrenie 8.1.2	Múzea a archeologické lokality.	Počet nových expozícií	výstup	počet	mesto Trebišov	0	2
		Počet návštevníkov	dopad	počet	mesto Trebišov	0	10000
Opatrenie 8.1.3	Kultúrno-historické pamiatky.	Počet zrekonštruovaných objektov	výsledok	počet	mesto Trebišov	0	5
		Počet návštevníkov	výsledku	počet	mesto Trebišov	1000	10000
Opatrenie 8.1.4	Iná kultúrna infraštruktúra a kultúrne služby.	Počet nových objektov na organizovanie kultúrnych akcií	výsledok	počet	mesto Trebišov	0	5
		Počet nových návštevníkov mesta	výsledok	počet	mesto Trebišov	500	10000
		Počet organizovaných kultúrnych podujatí	výsledku	počet	mesto Trebišov	0	20
Opatrenie 8.1.5	Organizovanie pravidelných kultúrnych podujatí.	Počet nových návštevníkov mesta	výsledok	počet	mesto Trebišov	0	15000
		Počet organizovaných kultúrnych podujatí	výsledku	počet	mesto Trebišov	5	10

### Podprogram 8.2. Organizačné zabezpečenie

**Cieľ 8.2** Organizačne zabezpečiť ponuku kultúrnych podujatí v meste.

Opatrenia	Názov	Merateľné indikátory	Typ	Merná jednotka	Inform. zdroj	Vých. hodnota	Cieľová hodnota
-----------	-------	----------------------	-----	----------------	---------------	---------------	-----------------

Opatrenie 8.2.1	Spracovať kalendár kultúrnych podujatí na celý rok, tento priebežne aktualizovať. Rozšíriť žánrovú ponuku s orientáciou na hodnotný kultúrny prínos.	Počet spracovaných reklamných informačných letákov	výsledku	počet	mesto Trebišov	0	1
		Počet nových návštevníkov mesta	výsledku	počet	mesto Trebišov	0	10000

**Podprogram 8.3. Propagácia v oblasti kultúry**

**Cieľ 8.3 Vytvorenie podmienok na efektívnu propagáciu mesta v oblasti kultúry.**

Opatrenia	Názov	Merateľné indikátory	Typ	Merná jednotka	Inform. zdroj	Vých. hodnota	Cieľová hodnota
Opatrenie 8.3.1	Spracovať globálnu koncepciu „propagácie“ histórie mesta v multimediálnej forme.	Počet spracovaných reklamných informačných letákov, multimediálnych prezentácií	výsledku	počet	mesto Trebišov	0	0
		Počet nových návštevníkov mesta	výsledok	počet	mesto Trebišov	0	10000
Opatrenie 8.3.2	Propagácia kultúry na Internete prostredníctvom www stránky mesta.	Počet nových prístupov na www stránku	výsledok	počet	mesto Trebišov	0	5000
		Počet nových návštevníkov mesta	dopad	počet	mesto Trebišov	0	10000
		Počet propagovaných kultúrnych podujatí	výsledok	počet	mesto Trebišov	0	20

**6.9 PROGRAM 9. PROPAGÁCIA A CESTOVNÝ RUCH**

**Podprogram 9.1. Propagácia mesta**

**Cieľ 9.1 Zabezpečiť účinnú propagáciu mesta.**

Opatrenia	Názov	Merateľné indikátory	Typ	Merná jednotka	Inform. zdroj	Vých. hodnota	Cieľová hodnota
Opatrenie 9.1.1	Aktualizácia www stránky mesta.	Počet nových prístupov na www stránku	výsledok	počet	mesto Trebišov	1500	10000
Opatrenie 9.1.2	Podpora budovania informačných tabúl v mesta.	Počet nových inštalovaných tabúl	výsledok	počet	mesto Trebišov	0	15
		Počet nových návštevníkov mesta	dopad	počet	mesto Trebišov	0	50000
Opatrenie 9.1.3	Podpora spolupráce verejného a súkromného sektora pri propagovaní atraktivít regiónu.	Počet nových aktivít	výsledok	počet	mesto Trebišov	0	5
		Počet nových formálnych partnerstiev	dopad	počet	mesto Trebišov	0	1

**Podprogram 9.2. Rekreačno - relaxačné zázemie mesta.**

**Cieľ 9.2 Budovanie relaxačno – rekreačného zázemia mesta.**

Opatrenia	Názov	Merateľné indikátory	Typ	Merná jednotka	Inform. zdroj	Vých. hodnota	Cieľová hodnota
Opatrenie 9.2.1	Modernizácia a výstavba zariadení cestovného ruchu.	Počet vytvorených nových pracovných miest	dopad	počet	mesto Trebišov	0	5
		Počet nových návštevníkov mesta	výsledok	počet	mesto Trebišov	0	50000
		Počet nových atraktivít	dopad	počet	mesto Trebišov	0	1

**Podprogram 9.3. Cestovný ruch.**

**Cieľ 9.3 Podporovať podnikateľské aktivity v cestovnom ruchu.**

Opatrenia	Názov	Merateľné indikátory	Typ	Merná jednotka	Inform. zdroj	Vých. hodnota	Cieľová hodnota
Opatrenie 9.3.1	Uzavrieť s podnikateľmi dohody o poskytovaní služieb v agroturistike a o cestovnom ruchu a o propagovaní ich služieb obcami.	Počet uzatvorených dohôd	výsledok	počet	mesto Trebišov	0	10
		Počet nových atraktivít mesta	výsledok	počet	mesto Trebišov	0	0
		Počet nových propagačných materiálov	výsledok	počet	mesto Trebišov	0	5
		Počet nových návštevníkov mesta	výsledok	počet	mesto Trebišov	0	50000
Opatrenie 9.3.2	Podporovať podnikateľské subjekty,	Počet nových atraktivít mesta	výsledok	počet	mesto Trebišov	0	2



	neziskové organizácie a inštitúcie pri získavaní finančných prostriedkov z grantov a fondov EÚ.	Objem získaných prostriedkov	výstup	mil. €	mesto Trebišov	0	-
		Počet nových návštevníkov mesta	výsledok	počet	mesto Trebišov	0	20000
		Počet užívateľov podporených projektov	výsledku	počet	mesto Trebišov	0	20000

## 6.10 PROGRAM 10. ADMINISTRATÍVA A BEZPEČNOSŤ

### Podprogram 10.1. Administratíva

#### Cieľ 10.1 Zabezpečiť rozvoj administratívnej infraštruktúry a podmienok na výkon samosprávnych funkcií v meste

Opatrenia	Názov	Merateľné indikátory	Typ	Merná jednotka	Inform. zdroj	Vých. hodnota	Cieľová hodnota
Opatrenie 10.1.1	Komplexná rekonštrukcia budovy mestského úradu.	Počet podporených projektov, prostredníctvom ktorých boli vytvorené ....	dopadu	počet	mesto Trebišov	0	2
		Počet zrekonštruovaných miestností	dopadu	počet	mesto Trebišov	0	40
		Počet vytvorených pracovných miest	výsledok	počet	mesto Trebišov	0	0

### Podprogram 10.2. Bezpečnosť

#### Cieľ 10.2 Vytvorenie podmienok na znižovanie kriminality v meste a ochranu majetku obyvateľov a ostatných subjektov v meste.

Opatrenia	Názov	Merateľné indikátory	Typ	Merná jednotka	Inform. zdroj	Vých. hodnota	Cieľová hodnota
Opatrenie 10.2.1	Zriadenie kamerového systému.	Počet nainštalovaných kamier	výsledok	počet	mesto Trebišov	0	30
		Zníženie kriminality	dopad	%	mesto Trebišov	0	30
		Pokrytie územia	dopad	%	mesto Trebišov	0	80
Opatrenie 10.2.2	Zvyšovanie bezpečnosti v meste.	Počet realizovaných opatrení	výsledok	počet	mesto Trebišov	0	20
		Poče tuživateľov	výsledok	počet	mesto Trebišov	0	22890

## 6.11 PROGRAM 11. INFORMATIZÁCIA MESTA

### Podprogram 11.1. Budovanie a rozvoj informačnej infraštruktúry, efektívna verejná správa.

#### Cieľ 11.1 Zabezpečiť technické podmienky na prechod samosprávy na nový typ vládnutia - e - government.

Opatrenia	Názov	Merateľné indikátory	Typ	Merná jednotka	Inform. zdroj	Vých. hodnota	Cieľová hodnota
Opatrenie 11.1.1	Rozvoj infraštruktúry informačných systémov samosprávy.	% obyvateľov, ktorí využili internet v priebehu posledných 3 mesiacov na interakciu s verejnými inštitúciami	dopad	%	mesto Trebišov	10	20
		% podnikov, ktoré využili internet v priebehu posledných 3 mesiacov na interakciu s verejnými inštitúciami	dopad	%	mesto Trebišov	20	40
		Podiel transakčných typov služieb na celkovom počte základných verejných e-služieb	dopad	%	mesto Trebišov	10	20
Opatrenie 11.1.2	Zavádzanie efektívnych elektronických služieb poskytovaných na úrovni samosprávy.	on-line dostupnosť 20 základných verejných služieb	dopad	%	mesto Trebišov	5	30
		Počet potrebných dokumentov pri vybavení agendy spojenej s vybranou životnou udalosťou	výsledok	Počet	mesto Trebišov	3	1
		% obyvateľov, ktorí využili internet v priebehu posledných 3 mesiacov na interakciu s verejnými inštitúciami	dopad	%	mesto Trebišov	5	30
		% podnikov, ktoré využili internet v priebehu posledných 3 mesiacov na interakciu s verejnými inštitúciami	dopad	%	mesto Trebišov	10	20
		Podiel transakčných typov služieb na celkovom počte základných	dopad	%	mesto Trebišov	20	40

	verejných e-služieb					
--	---------------------	--	--	--	--	--

## Podprogram 11.2. Počítačová gramotnosť.

### Cieľ 11.2 Zvýšenie počítačovej gramotnosti obyvateľov a pracovníkov samosprávy.

Opatrenia	Názov	Merateľné indikátory	Typ	Merná jednotka	Inform. zdroj	Vých. hodnota	Cieľová hodnota
Opatrenie 11.2.1	Podpora zvyšovania počítačového vedomia u pracovníkov samosprávy.	Počet užívateľov podporených Projektov	výsledku	počet	mesto Trebišov	0	3
		Počet podporených projektov	výstupu	počet	mesto Trebišov	0	1
		% pracovníkov ovládajúcich 5 zo 6 základných IT zručností	dopad	%	mesto Trebišov	50	100
Opatrenie 11.2.2	Podpora zvyšovania počítačového vedomia u obyvateľov mesta.	Počet užívateľov podporených projektov	výsledku	počet	mesto Trebišov	0	100
		% obyvateľov ovládajúcich 5 zo 6 základných IT zručností	dopad	%	mesto Trebišov	10	20
Opatrenie 11.2.3	Podpora vzdelávacích aktivít zameraných na zvyšovanie zručností a vedomostí o internete a motiváciu k používaniu internetu a elektronických služieb.	Počet užívateľov podporených projektov	výsledku	počet	mesto Trebišov	0	100
		Podiel transakčných typov služieb na celkovom počte základných verejných e-služieb	dopad	%	mesto Trebišov	5	30
		% obyvateľov, ktorí využili internet v priebehu posledných 3 mesiacov na interakciu s verejnými inštitúciami	dopad	%	mesto Trebišov	10	40
		% podnikov, ktoré využili internet v priebehu posledných 3 mesiacov na interakciu s verejnými inštitúciami	dopad	%	mesto Trebišov	20	40
		% obyvateľov ovládajúcich 5 zo 6 základných IT zručností	dopad	%	mesto Trebišov	10	20





**Realizačná časť Programu hospodárskeho rozvoja a sociálneho rozvoja Trebišov  
2023 - 2032**

Realizačná časť je zameraná na popis postupov inštitucionálneho zabezpečenia formou partnerstva a organizačné zabezpečenie realizácie programu rozvoja mesta, systém monitorovania a hodnotenia plnenia programu rozvoja mesta s ustanovením merateľných ukazovateľov, vecný a časový harmonogram realizácie programu rozvoja mesta formou akčných plánov.

## 7 INŠTITUCIONÁLNE A ORGANIZAČNÉ ZABEZPEČENIE REALIZÁCIE PHRSR MESTA TREBIŠOV

Mestský úrad zabezpečuje trvalo udržateľný hospodársky rozvoj, sociálny rozvoj a územný rozvoj prostredníctvom PHRSR a Akčných plánov. Mestský úrad v súčinnosti s poslancami MsZ a zriadenými komisiami pripravuje vízie, stratégie, iniciuje aktivity strategického rozvoja mesta, vykonáva stratégiu regionálneho rozvoja, vypracováva program hospodárskeho a sociálneho rozvoja, koordinuje spoluprácu na jeho vypracovaní, spolupracuje s externým prostredím, vedie databázy kontaktov, vedie prehľad o organizáciách tretieho sektora, pomáha a vytvára podmienky na ich činnosť. Úrad analyzuje potreby, ktoré sa plánujú prefinancovať z príspevkov na projekty, sleduje výzvy na predkladanie žiadostí, legislatívu, pravidlá, pri príprave spolupracuje s vecnými útvarmi a externým prostredím, vytvára podmienky pre realizáciu projektov, monitoruje priebeh realizácie projektov, zúčastňuje sa na kontrole práce na projektoch, kontroluje práce na realizácii projektov a hodnotí ukončené projekty, sleduje legislatívu a pravidlá pre čerpanie fondov EÚ a grantov, komunikuje s riadiacim orgánom, monitoruje realizáciu projektov.

Koordinácia efektívnej a účinnej implementácie PHRSR mesta bude zabezpečená prostredníctvom príslušných komisií MsZ.

Mestské zastupiteľstvo kontroluje dosahovanie stanovených cieľov PHRSR mesta Trebišov. Pravidelne sleduje a hodnotí výsledky implementácie PHRSR.

Orgány a inštitúcie štátnej správy všetkých oblastí spoločensko-ekonomického a kultúrneho života, ktoré realizáciou svojich rozvojových aktivít prispievajú k napĺňaniu cieľov PHRSR mesta a vstupujú do partnerstiev územnej spolupráce.

Podnikateľské subjekty, združenia podnikateľských subjektov, zamestnávateľia – koordinujúce aktivity na napĺňanie cieľov PHRSR a vstupujúce do partnerstiev na mimosektorovej báze, podnikateľský subjekt – samospráva – tretí sektor.

Záujmové spolky a združenia, občianske združenia – realizujúci svoje rozvojové aktivity v koordinácii s obcou Trebišov, v súlade s opatreniami a aktivitami PHRSR mesta Trebišov, podporujúcimi vyvážený regionálny rozvoj územia mesta.

Ostatní socio-ekonomickí partneri – podieľajúcich sa na realizovaní akčných plánov v súlade s PHRSR mesta Trebišov na roky 2023 - 2032.

### *Inštitucionálne a organizačné zabezpečenie realizácie akčných plánov mesta Trebišov*

Implementácia PHRSR mesta Trebišov sa bude realizovať aj prostredníctvom konkrétnych Akčných plánov. Akčné plány PHRSR by mali byť priamo napojené na rozpočet mesta a zároveň reflektujú kompetencie mesta.

Návrh systému riadenia a implementácie akčných plánov PHRSR mesta Trebišov je nasledovný:

- Mestské zastupiteľstvo monitoruje implementáciu akčných plánov mesta Trebišov. Posudzuje a schvaľuje návrhy na zmenu a doplnenie akčných plánov.
- Realizáciu konkrétnych projektov Akčného plánu mesta Trebišov budú zabezpečovať samosprávne orgány a zamestnanci mesta.
- Kontrolným orgánom budú jednotlivé komisie Mestského zastupiteľstva mesta Trebišov.

Realizácia vyžaduje pravidelnú systematickú prácu skupín odborníkov a pracovníkov samosprávy. Na tento účel sa odporúča zriadiť nasledovné orgány s prepojením na vlastné ľudské zdroje:

*Výbor pre PHRSR*

Poradný orgán zložený z primátora a poslancov mestského zastupiteľstva. Úlohou výboru bude v intervale minimálne raz do roka (do 31.5. nasledujúceho roka po ukončení rozpočtového roka) posúdiť Správu o realizácii PHRSR a stav finančného čerpania prostriedkov, dopadovú analýzu PHRSR, plán na ďalšie obdobie a navrhovať stratégiu rozvoja a doplnenie úloh a opatrení, ktoré neboli uvedené v PHRSR.

#### *Komisia strategického rozvoja*

Výkonný útvar, zabezpečujúci plánovanie a realizáciu úloh PHRSR. Úlohou útvaru bude: vypracovávať Opatrenia, koordinovať Opatrenia, monitorovať realizáciu Projektov, vypracovávať dopadové analýzy Projektov, spolupracovať s inými partnermi doma a v zahraničí na realizácii Projektov, vyhľadávať potenciálne zdroje a partnerstvá na realizáciu úloh PHRSR, dohliadať nad ekonomickým čerpaním Projektových prostriedkov, zbierať podklady o Opatreniach v rámci PHRSR realizovaných inými subjektami, viesť aktuálnu analýzu demografie a štruktúry ekonomických charakteristík mesta, sledovať podnikateľskú klímu a vzájomný vzťah odvetví v meste, poskytovať asistenciu podnikom vytváraním všestranných komunikačných kanálov, atď.

#### *Koordinátor pre stratégiu*

Bude mať za úlohu: fungovať ako výkonný tajomník, koordinovať realizáciu PHRSR, predkladať správy, podieľať sa na určovaní priorít realizácie PHRSR, koordinovať stretnutia, podnety, požiadavky predstaviteľov rozhodujúcich odvetví na území mesta, zaznamenávať dôležité trendy v hospodárstve majúce dopad na vývoj mesta, podieľať sa na budovaní verejno-súkromných partnerstiev, zúčastňovať sa na dôležitých domácich a zahraničných stretnutiach, konferenciách, zameraných na rozvoj mesta.

#### *Vlastní zamestnanci*

Do realizácie PHRSR budú zapojení aj ostatní zamestnanci.

## 7.1 SYSTÉM MONITOROVANIA A HODNOTENIA PLNENIA PHRSR

Medzi kľúčové činnosti a procesy nevyhnutné pre správne zabezpečenie implementácie PHRSR patria aj monitorovanie a hodnotenie na úrovni programu i jednotlivých projektov. Základom nového strategického prístupu v oblasti monitoringu a hodnotenia pre programové obdobie 2023 - 2032 je dôraz kladený na jasné definovanie cieľov a orientácia na výsledky intervencií. Jednotné a správne porozumenie nového výsledkovo orientovaného prístupu k politike súdržnosti EÚ je kľúčovým faktorom efektívnej prípravy a realizácie programového obdobia 2021 - 2027 s výhľadom do roku 2030. Premenu plánovaných vstupov, výstupov a výsledkov na skutočné vstupy, výstupy a dosiahnuté výsledky prostredníctvom výberu a implementácie projektov možno pozorovať v reálnom čase pomocou monitorovacích mechanizmov. Monitorovanie, ktorého dominantným nástrojom sú merateľné ukazovatele, je teda zamerané predovšetkým na sledovanie efektivity implementačných a riadiacich mechanizmov programu a na dosahovanie cieľov programu. Na rozdiel od vstupov a výstupov, skutočne dosiahnutý výsledok je okrem realizácie programu daný aj externými faktormi mimo dosahu programu. Externé faktory môžu mať na dosahovanie výsledku minimálny alebo výraznejší vplyv. Práve preto je pri tvorbe programu kľúčové identifikovať pokiaľ možno všetky faktory, ktoré môžu ovplyvniť dosahovanie zvoleného výsledku a rozhodnúť, ktoré z nich budú predmetom programu. Z tohto dôvodu je určenie celkového skutočne dosiahnutého výsledku t.j. reálneho dopadu (dosahu) programu na zmenu sociálno-ekonomickej reality možné len na základe vykonania hodnotenia dopadov.

Dopady nebudú merané prostredníctvom ukazovateľov, ale vhodne zvolenými metódami hodnotenia (pomerové ukazovatele zhodné s programovým rozpočtovaním). Hodnotenie vychádza z údajov získaných na základe monitorovania, kombinuje ich s ďalšími údajmi a poskytuje pridanú hodnotu pre proces učenia, zdokonaľovania a zvyšovania transparentnosti verejných politík tým, že analyzuje unikátnu špecifickú situáciu hodnoteného programu. Hľadá súvislosti, ktoré nie sú evidentné a dopady, ktoré neboli plánované, poskytuje relevantné dôkazy. Stanovenie vhodných výstupových a najmä výsledkových merateľných ukazovateľov je kľúčové, aby bolo možné merať a spätne vyhodnotiť dosahovanie plánovanej zmeny sociálno-ekonomickej reality. Výstupové merateľné ukazovatele pre všetky prioritné osi PHRSR je potrebné definovať v závislosti od plánovaných aktivít a projektov, ktoré prispievajú k dosahovaniu plánovaného výsledku. Zvoliť by mali len tie merateľné ukazovatele, ktoré vystihujú podstatu výstupov priorít a prioritných osí PHRSR. Cieľové hodnoty predstavujú kvalifikovaný odhad, ktorý môže byť v prípade potreby upravený na základe vývoja implementácie. Pri stanovovaní cieľových hodnôt je vhodné vychádzať zo skúseností s implementáciou podobných projektov v minulosti, z dostupných cenníkov, prípadne smerných ukazovateľov (tzv. benchmarkov).

#### *Monitoring*

Významným predpokladom pre úspešné napĺňanie cieľov PHRSR mesta Trebišov je posilnenie postavenia miestnej samosprávy pri implementácii samotného programu. Zároveň je potrebné, aby miestna samospráva aktívne iniciovala vznik partnerstiev (spolupráce) s významnými socioekonomickými aktérmi pôsobiacimi na

území mesta. Úlohou miestnej samosprávy je pravidelné monitorovanie a vyhodnocovanie plnenia PHRSR mesta Trebišov. Hlavným cieľom monitorovania je pravidelné sledovanie realizácie cieľov Programu a projektov s využitím systému merateľných ukazovateľov. Výstupy z monitorovania zabezpečujú pre mesto Trebišov vstupy pre rozhodovanie s cieľom zlepšenia implementácie PHRSR, vypracovanie priebežných správ a záverečnej správy o vykonávaní PHRSR a podklady pre rozhodovanie Mestského zastupiteľstva mesta Trebišov (napr. v súvislosti s prípadnou revíziou PHRSR). Monitorovanie a hodnotenie zabezpečujú všetky subjekty zúčastnené na riadení PHRSR v rozsahu zadefinovaných úloh a zodpovedností (definované v PHRSR mesta Trebišov). V súvislosti s implementáciou PHRSR je monitorovanie na úrovni individuálnych projektov zabezpečované, v rámci príslušných opatrení, zodpovednými projektovými manažermi (projektový manažér, poverený zástupca zodpovedný za realizáciu projektu).

Monitorovanie na úrovni cieľov a prioritných osí PHRSR ako celku bude zabezpečovať MsÚ Trebišov. Údaje získané v procese monitorovania predstavujú významný zdroj informácií pre riadenie PHRSR a pre prijímanie rozhodnutí MsÚ Trebišov a Mestského zastupiteľstva. Zároveň sú využívané v procese hodnotenia PHRSR, resp. jeho rôznych aspektov. Monitorovanie (a následne hodnotenie) prebieha na základe systému merateľných ukazovateľov.

Ciele PHRSR sa definujú a následne kvantifikujú v procese programovania prostredníctvom sústavy merateľných ukazovateľov. Ukazovatele sú záväzné pre všetky subjekty a sú súčasťou PHRSR mesta Trebišov. Napĺňanie zadefinovaných ukazovateľov predstavuje najdôležitejší nástroj pre monitorovanie a hodnotenie napĺňania cieľov PHRSR. Rámcové merateľné ukazovatele PHRSR sú uvedené na konci programovej časti PHRSR mesta Trebišov na roky 2023 - 2032. Monitorovanie začína na najnižšom stupni – na úrovni projektu. Pre potreby monitorovania je projekt základnou jednotkou, ktorá je analyzovaná prostredníctvom relevantných zozbieraných údajov.

#### *Hodnotenie*

V súlade so systémom riadenia, definovaným v PHRSR, hodnotenie predstavuje proces, ktorý systematicky skúma prínos z realizácie PHRSR a jeho súlad s cieľmi stanovenými v PHRSR a analyzuje účinnosť realizačných procesov a vhodnosť nastavenia jednotlivých opatrení a skupiny aktivít a pripravuje odporúčania na zvýšenie ich efektívnosti. Počas programového obdobia (roky 2023 - 2032) sa odporúča vykonávať priebežné hodnotenia a po ukončení programového obdobia, tzv. následné hodnotenie. Výsledky sa zverejňujú podľa platných predpisov o prístupe k informáciám. Proces hodnotenia z hľadiska jeho vykonávania je rozdelený na interné a externé hodnotenie. Pri internom hodnotení je v procese hodnotenia realizovaný vlastnými (internými) kapacitami subjektu zodpovedného za administratívne zabezpečenie realizácie PHRSR, naopak na externom hodnotení sa podieľa externý subjekt (iná právnická alebo fyzická osoba).

#### *Priebežné hodnotenie*

Proces priebežného hodnotenia má formu série hodnotení, ktorých cieľom je kontinuálne počas implementácie Programu skúmať rozsah, do akého sa využili prostriedky, skúmať efektívnosť a účinnosť programovania a sociálno-ekonomický dopad. Zároveň identifikuje faktory, ktoré prispeli k úspechu alebo neúspechu implementácie Programu vrátane udržateľnosti a identifikovania vhodných postupov. Hodnotenie sa vykonáva systematicky a priebežne počas celého trvania Programu až po predloženie Záverečnej správy Programu. Priebežné hodnotenia sa odporúča vykonávať raz ročne. Hodnotiace obdobie je obdobie od 1. januára do 31. decembra príslušného roka. Správu z hodnotenia predkladá MsÚ Mestskému zastupiteľstvu mesta Trebišov najneskôr do 5 mesiacov po uplynutí príslušného hodnotiaceho obdobia (zhodné s dátumom 31.5., kedy sa správa o plnení zasiela na VÚC KE). Základnými podkladmi pre prípravu hodnotenia sú monitorovacie správy projektov realizovaných v rámci príslušného PHRSR a priebežné správy o implementovaní PHRSR predkladané Mestskému zastupiteľstvu mesta Trebišov. Výsledky hodnotenia sú podkladom pre rozhodnutia MsÚ a Mestské zastupiteľstvo mesta Trebišov pri riadení realizácie PHRSR s účelom dosiahnuť žiaduci pokrok smerom k naplneniu hlavných ekonomických, sociálnych a environmentálnych cieľov.

#### *Následné hodnotenie*

Následné hodnotenie skúma rozsah, v akom sa využili zdroje, účinnosť a efektívnosť programovania a sociálno-ekonomický vplyv. Následné hodnotenie určí faktory, ktoré prispeli k úspechu alebo neúspechu vykonávania PHRSR a určí osvedčené postupy. Výstupom následného hodnotenia je Záverečná správa o hodnotení PHRSR

mesta Trebišov. Hodnotiace obdobie pri následnom hodnotení predstavuje obdobie celej realizácie PHRSR (tzv. programové obdobie. Programové obdobie začína dňom schválenia Programu príslušným monitorovacím výborom a končí 31. 12. 2031. Vypracovanie Záverečnej správy zabezpečí MsÚ Trebišov, ktorý ju do 6 mesiacov od ukončenia programového obdobia predkladá Mestskému zastupiteľstvu.

**Formulár č. R 5 - Plán hodnotenia a monitorovania**

Plán priebežných hodnotení PHRSR na programové obdobie 2023 - 2032		
Typ hodnotenia	Vykonať prvýkrát	Dôvod vykonania/ periodicita
<b>Strategické hodnotenie</b>	v roku 2024	podľa rozhodnutia mesta/koordinátora PHRSR a vzniknutej spoločenskej potreby.
<b>Operatívne hodnotenie</b>		
Tematické hodnotenie časti PHRSR	v roku 2026, 2028, 2030, 2031	téma hodnotenia identifikovaná ako riziková časť vo výročnej monitorovacej správe za predchádzajúci kalendárny rok
Ad hoc mimoriadne hodnotenie	podľa potreby	pri značnom odklone od stanovených cieľov a doľahnutých hodnôt ukazovateľov pri návrhu na revíziu PHRSR
Ad hoc hodnotenie celého PHRSR alebo jeho časti	na konci programovacieho obdobia	na základe rozhodnutia primátora, kontrolného orgánu mesta, podnetu poslancov; na základe protokolu NKÚ SR, správy auditu ...

Zdroj: Príloha k metodike PHRSR, 2014, s.25.

**7.2 KOMUNIKAČNÝ PLÁN**

Mesto bude priebežne informovať o realizácii PHRSR prostredníctvom verejných zasadnutí MsZ, ako aj prostredníctvom vlastnej www stránky. Na stránke sa budú priebežne publikovať schválené monitorovacie správy, ktoré boli schválené mestským zastupiteľstvom. V prípravnej fáze monitorovacej správy budú môcť zúčastnené strany pripomienkovať predkladaný materiál. Zodpovedný za pravidelné informovanie bude MsÚ Trebišov.

**Formulár č. R 1 - Komunikačný plán pre fázu realizácie PHRSR**

P. č.	Časový rámec	Miesto konania	Cieľová skupina	Forma	Téma, ciele	Vstupné údaje	Výstupy
1.	05/2024	MsÚ	poslanci, obyvatelia, neziskové a podnikateľské subjekty	verejné prerokovanie	Prepojenie PHRSR a programového rozpočtovania, hodnotenie plnenia za predchádzajúci rok	Hodnotiaca a monitorovacia správa plnenia PHRSR, rozpočet na príslušný rok, Výročná správa mesta, Záverečný účet	Monitorovacia správa, Uznesenie MsZ
2.	05/2025	MsÚ	poslanci, obyvatelia, neziskové a podnikateľské subjekty	verejné prerokovanie	Prepojenie PHRSR a programového rozpočtovania, hodnotenie plnenia za predchádzajúci rok	Hodnotiaca monitorovacia správa plnenia PHRSR, rozpočet na príslušný rok, Výročná správa mesta, Záverečný účet	Monitorovacia správa, Uznesenie MsZ
3.	05/2026	MsÚ	poslanci, obyvatelia, neziskové a podnikateľské subjekty	verejné prerokovanie	Prepojenie PHRSR a programového rozpočtovania, hodnotenie plnenia za predchádzajúci rok	Hodnotiaca monitorovacia správa plnenia PHRSR, rozpočet na príslušný rok, Výročná správa mesta, Záverečný účet	Monitorovacia správa, Uznesenie MsZ
4.	05/2027	MsÚ	poslanci, obyvatelia, neziskové a podnikateľské subjekty	verejné prerokovanie	Prepojenie PHRSR a programového rozpočtovania, hodnotenie plnenia za predchádzajúci rok	Hodnotiaca monitorovacia správa plnenia PHRSR, rozpočet na príslušný rok, Výročná správa mesta, Záverečný účet	Monitorovacia správa, Uznesenie MsZ
5.	05/2028	MsÚ	poslanci, obyvatelia, neziskové a podnikateľské subjekty	verejné prerokovanie	Prepojenie PHRSR a programového rozpočtovania, hodnotenie plnenia za predchádzajúci rok	Hodnotiaca monitorovacia správa plnenia PHRSR, rozpočet na príslušný rok, Výročná správa mesta, Záverečný účet	Monitorovacia správa, Uznesenie MsZ
6.	05/2029	MsÚ	poslanci, obyvatelia, neziskové a podnikateľské subjekty	verejné prerokovanie	Prepojenie PHRSR a programového rozpočtovania, hodnotenie plnenia za predchádzajúci rok	Hodnotiaca monitorovacia správa plnenia PHRSR, rozpočet na príslušný rok, Výročná správa mesta, Záverečný účet	Monitorovacia správa, Uznesenie MsZ
7.	05/2030	MsÚ	poslanci, obyvatelia, neziskové a podnikateľské subjekty	verejné prerokovanie	Prepojenie PHRSR a programového rozpočtovania, hodnotenie plnenia za predchádzajúci rok	Hodnotiaca a monitorovacia správa plnenia PHRSR, rozpočet na príslušný rok, Výročná správa mesta, Záverečný účet	Monitorovacia správa MsZ
8.	05/2031	MsÚ	poslanci, obyvatelia,	verejné prerokovanie	Prepojenie PHRSR a programového	Hodnotiaca a monitorovacia správa	Monitorovacia správa,

			neziskové a podnikateľské subjekty		rozpočtovania, hodnotenie plnenia za predchádzajúci rok	plnenia PHRSR, rozpočet na príslušný rok, Výročná správa mesta, Záverečný účet	Uznesenie MsZ
9.	05/2032	MsÚ	poslanci, obyvatelia, neziskové a podnikateľské subjekty	verejné prerokovanie	Prepojenie PHRSR a programového rozpočtovania, hodnotenie plnenia za predchádzajúci rok	Hodnotiaca a monitorovacia správa plnenia PHRSR, rozpočet na príslušný rok, Výročná správa mesta, Záverečný účet	Monitorovacia správa, Uznesenie MsZ, Záverečná hodnotiaca správa

Zdroj: Príloha k metodike PHRSR, 2014, s.25.

## 8 AKČNÝ PLÁN

Akčný plán je konkrétny a záväzný harmonogram činností súvisiacich s rozvojom mesta v jednotlivých oblastiach sociálno-ekonomického rozvoja, vychádza zo stratégie, je jej logickou súčasťou a realizuje sa prostredníctvom konkrétnych nosných a podporných projektov. Akčný plán obsahuje záväzky týkajúce sa plnenia jednotlivých úloh ako aj zoznam inštitúcií zodpovedných za ich plnenie, predpokladané zdroje financovania, predpokladané objemy rozpočtov, dopad na rozpočet relevantného subjektu, ako aj stav momentálnej propravenosti projektov. Súčasťou akčného plánu je predpokladaný časový harmonogram. Predpokladané rozpočty v pláne sú uvedené v tis. €. Priorita určuje dôležitosť aktivity, pričom priorita 1 znamená najvyššiu dôležitosť a 3 najmenšiu.

### 8.1 PROGRAM 1. HOSPODÁRSTVO A VEDECKO-TECHNICKÝ ROZVOJ

Strategický zámer						
Zlepšiť podmienky pre rozvoj podnikateľských aktivít s dôrazom na zvýšenie úrovne zamestnanosti a úrovne a kvality služieb pre obyvateľov mesta. V oblasti priemyslu je potrebné okrem zachovania stabilných prvkov výroby všetkými možnými opatreniami podporovať vytváranie nových pracovných príležitostí. Z uvedeného dôvodu sa plánuje výstavba priemyselných zón, ktoré by významným spôsobom pozitívne ovplyvnili zamestnanosť a ekonomickú stabilitu v meste.						
Podprogram 1.1. Podpora malého a stredného podnikania zo strany mesta.						
Cieľ 1.1	Finančne, legislatívne a technicky podporovať malé a stredné podnikanie zo strany mesta.					
Opatrenie 1.1.1	Vypracovať postup podpory, výučby a rozvoja tradičných remesiel v meste.					
		Predpokladaný rozpočet	Zdroje financovania	Realizácia	Dopad na rozpočet/priorita	Oprávnení žiadatelia
Aktivity	Vytvoriť materiálne finančné a personálne podmienky pre rozvoj tradičných remesiel v meste.	podľa potreby	rozpočet mesta, ŠF EÚ, PO,	verejný sektor	nizky/2	podnikateľské subjekty, mesto
	Nadviazať spoluprácu vzdelávacích inštitúcií, mesto, podnikateľských subjektov a obyvateľov mestopri výučbe a prezentácii tradičných remesiel.	podľa potreby	-	verejný sektor	nizky/2	mesto, podnikateľské subjekty,obyv atelia
Opatrenie 1.1.2	Podpora budovania kooperačných sietí malých a stredných firiem.					
		Predpokladaný rozpočet	Zdroje financovania	Realizácia	Dopad na rozpočet/priorita	Oprávnení žiadatelia
Aktivity	Vytvoriť inštitucionálne podmienky na podporu MSP so susednými obcami.	podľa potreby	rozpočet mesta, podnikateľské subjekty	súkromný sektor	stredný/2	mesto, podnikateľské subjekty
	Analýza predpokladov budovania kooperačných sietí malých a stredných firiem v meste.	podľa potreby	rozpočet mesta, podnikateľské subjekty	súkromný sektor	stredný/2	mesto, podnikateľské subjekty
	Tvorba stratégie budovania kooperačných sietí malých a stredných firiem.	podľa potreby	rozpočet mesta, podnikateľské subjekty	súkromný sektor	stredný/2	mesto, podnikateľské subjekty
Opatrenie 1.1.3	Zakladanie a revitalizácia malých a stredných podnikov s majetkovou účasťou mesta.					
		Predpokladaný rozpočet	Zdroje financovania	Realizácia	Dopad na rozpočet/priorita	Oprávnení žiadatelia
Aktivity	Zakladanie podnikov a modernizácia technického vybavenia.	podľa potreby	rozpočet mesta, podnikateľské subjekty	súkromný sektor	stredný/1	podnikateľské subjekty, mesto
	Zriadenie sociálneho podniku.	podľa potreby	rozpočet mesta, podnikateľské subjekty	súkromný sektor/verejný sektor	stredný/1	podnikateľské subjekty, mesto
	Obstaranie technologického vybavenia prevádzky sociálneho podniku.	podľa potreby	rozpočet mesta, podnikateľské subjekty	súkromný sektor/verejný sektor	stredný/1	podnikateľské subjekty, mesto
	Prilákание a podpora investícií prostredníctvom prípravy územno-plánovacej dokumentácie.	podľa potreby	rozpočet mesta, podnikateľské subjekty	súkromný sektor/verejný sektor	stredný/1	podnikateľské subjekty, mesto

	Vytvorenie priaznivých podmienok pre sociálne podniky a podnikateľov, a to aj prostredníctvom regionálnej spolupráce.	podľa potreby	rozpočet mesta, podnikateľské subjekty	súkromný sektor/verejný sektor	stredný/1	podnikateľské subjekty, mesto
<b>Opatrenie 1.1.4</b> Podpora rozvoja obchodných a komerčných služieb v meste.						
		Predpokladaný rozpočet	Zdroje financovania	Realizácia	Dopad na rozpočet/priorita	Oprávnení žiadatelia
Aktivity	Podpora zriaďovania prevádzok s domácimi potrebami.	podľa potreby	podnikateľské subjekty, úvery, iné grantové schémy	súkromný sektor	žiadny/1	podnikateľské subjekty
	Podpora zriaďovania prevádzok osobných služieb.	podľa potreby	podnikateľské subjekty, úvery, iné grantové schémy	súkromný sektor	žiadny/1	podnikateľské subjekty
	Podpora zriaďovania prevádzok materiálových služieb (opravy, ...).	podľa potreby	podnikateľské subjekty, úvery, iné grantové schémy	súkromný sektor	žiadny/1	podnikateľské subjekty
	Podpora revitalizácie budovy bývalej pekárne.	podľa potreby	podnikateľské subjekty, úvery, iné grantové schémy	súkromný sektor	žiadny/1	podnikateľské subjekty
	Podpora zriaďovania prevádzok so športovými potrebami.	podľa potreby	podnikateľské subjekty, úvery, iné grantové schémy	súkromný sektor	žiadny/1	podnikateľské subjekty
	Podpora výstavby supermarketu v blízkosti centrálnej zóny mesta.	podľa potreby	podnikateľské subjekty, úvery, iné grantové schémy	súkromný sektor	žiadny/1	podnikateľské subjekty
	Podpora zriaďovania maloobchodných predajní v lokalite Stred a Juh.	podľa potreby	podnikateľské subjekty, úvery, iné grantové schémy	súkromný sektor	žiadny/1	podnikateľské subjekty
	Podpora rekonštrukcie budovy nákupného centra Berehovo.	podľa potreby	podnikateľské subjekty, úvery, iné grantové schémy	súkromný sektor	žiadny/1	podnikateľské subjekty
	Podpora zriaďovania prevádzok s domácimi potrebami.	podľa potreby	podnikateľské subjekty, úvery, iné grantové schémy	súkromný sektor	žiadny/1	podnikateľské subjekty
	Výstavba mestského trhoviska.	500	rozpočet mesta, ŠF EÚ, PO,	verejný sektor	vysoký/1	mesto Trebišov
	Podpora rekonštrukcie budovy Paričan.	podľa potreby	podnikateľské subjekty, úvery, iné grantové schémy	súkromný sektor	žiadny/1	podnikateľské subjekty
	Podpora rekonštrukcie budovy hotel Tokaj.	podľa potreby	podnikateľské subjekty, úvery, iné grantové schémy	súkromný sektor	žiadny/1	podnikateľské subjekty
	Podpora rekonštrukcie komplexu Domu Služieb.	podľa potreby	podnikateľské subjekty, úvery, iné grantové schémy	súkromný sektor	žiadny/1	podnikateľské subjekty
<b>Podprogram 1.2. Podpora tradičných odvetví priemyslu, poľnohospodárstva a lesníctva.</b>						
Cieľ 1.2	<b>Zabezpečiť rozvoj tradičných odvetví v meste.</b>					
<b>Opatrenie 1.2.1</b> Podpora tradičných a nových odvetví priemyslu.						
		Predpokladaný rozpočet	Zdroje financovania	Realizácia	Dopad na rozpočet/priorita	Oprávnení žiadatelia
Aktivity	Podporovať rozvoj tých odvetví priemyslu, pre ktorých rozvoj sú v okolí regiónu vytvorené ideálne podmienky.	podľa potreby	podnikateľské subjekty, EÚ, úvery, iné grantové schémy	súkromný sektor	žiadny/1	podnikateľské subjekty
	Podpora zriaďovania prevádzok drevovýroby.	podľa potreby	podnikateľské subjekty, EÚ, úvery, iné grantové schémy	súkromný sektor	žiadny/1	podnikateľské subjekty
	Výstavba podnikateľského inkubátora.	1500	rozpočet mesta, ŠF EÚ, PO,	verejný sektor	vysoký/1	mesto Trebišov

Opatrenie 1.2.2 Podpora poľnohospodárstva a lesníctva.						
		Predpokladaný rozpočet	Zdroje financovania	Realizácia	Dopad na rozpočet/priorita	Oprávnení žiadatelia
Aktivity	Vypracovanie technickej dokumentácie.	100	podnikateľské subjekty, úvery, iné grantové schémy	súkromný sektor	žiadny/2	podnikateľské subjekty
	Podpora činnosti a rekonštrukcie hospodárskych dvorov poľnohospodárskych podnikov..	3500	podnikateľské subjekty, úvery, iné grantové schémy	súkromný sektor	žiadny/2	podnikateľské subjekty
	Modernizácia poľnohospodárskej produkcie.	2500	podnikateľské subjekty, úvery, iné grantové schémy	súkromný sektor	žiadny/2	podnikateľské subjekty
	Založenie špeciálnej poľnohospodárskej výroby a distribúcie produkcie.	2500	podnikateľské subjekty, úvery, iné grantové schémy	súkromný sektor	žiadny/2	podnikateľské subjekty
	Modernizácia a rozširovanie potravinárskej výroby.	1000	podnikateľské subjekty, úvery, iné grantové schémy	súkromný sektor	žiadny/1	podnikateľské subjekty
<b>Podprogram 1.3. Podpora inovačných aktivít v podnikoch.</b>						
Cieľ 1.3	Vytvorenie podmienok na rozvoj inovačných aktivít v súkromných podnikoch.					
Opatrenie 1.3.1	Zavádzanie nových technológií do súčasných výrobných prevádzok.					
		Predpokladaný rozpočet	Zdroje financovania	Realizácia	Dopad na rozpočet/priorita	Oprávnení žiadatelia
Aktivity	Podpora podnikateľov zavádzajúcich výrobu na báze progresívnych technológií, pomoc pri získavaní nenávratných finančných prostriedkov zo Štrukturálnych fondov na tento účel.	podľa potreby	podnikateľské subjekty, úvery, iné grantové schémy, ŠF EÚ	súkromný sektor	žiadny/1	podnikateľské subjekty
Opatrenie 1.3.2	Rekonštrukcia existujúcich zastaralých priemyselných zón, s dôrazom na zavádzanie nových technológií.					
		Predpokladaný rozpočet	Zdroje financovania	Realizácia	Dopad na rozpočet/priorita	Oprávnení žiadatelia
Aktivity	Vypracovanie technickej dokumentácie.	Podľa potreby	podnikateľské subjekty, úvery, iné grantové schémy, ŠF EÚ	súkromný sektor	žiadny/1	podnikateľské subjekty
	Podpora výstavby výrobných zón v lokalite bývalého potravinárskeho podniku.	Podľa potreby	podnikateľské subjekty, mesto Trebišov úvery, iné grantové schémy, ŠF EÚ	súkromný sektor, verejný sektro	nizky/1	podnikateľské subjekty
<b>Podprogram 1.4. Energetická efektívnosť a progresívne technológie vo výrobe.</b>						
Cieľ 1.4	Zvýšenie energetickej efektívnosti na strane výroby aj spotreby a zavádzanie progresívnych technológií v energetike.					
Opatrenie 1.4.1	Podpora výstavby zariadení na využívanie obnoviteľných zdrojov energie.					
		Predpokladaný rozpočet	Zdroje financovania	Realizácia	Dopad na rozpočet/priorita	Oprávnení žiadatelia
Aktivity	Spracovanie projektov pre výrobu a využitie biomasy ako alternatívneho zdroja vykurovania bytov a objektov pre žiadosti zo zdrojov EÚ.	30	rozpočet mesta, ŠF EÚ, PO, podnikateľské subjekty, úvery, iné grantové schémy	verejný sektor	vysoký/1	mesto Trebišov
	Spracovanie stratégie využitia alternatívnych regionálnych zdrojov energie.	15	rozpočet mesta, ŠF EÚ, PO, podnikateľské subjekty, úvery, iné grantové schémy	verejný sektor	vysoký/1	mesto Trebišov
	Výstavba fotovoltaických panelov na verejných budovách.	500	rozpočet mesta, ŠF EÚ, PO, úvery, iné grantové schémy	verejný sektor	vysoký/1	mesto Trebišov
	Geotermálny vrt.	1500	rozpočet mesta, ŠF EÚ, PO, úvery, iné	verejný sektor	vysoký/1	mesto Trebišov



			grantové schémy			
Komplexná revitalizácia areálu Mestského hospodárskeho strediska vrátane výstavby sklenníka.	500		rozpočet mesta, ŠF EÚ, PO, úvery, iné grantové schémy	verejný sektor	vysoký/1	mesto Trebišov
Vybudovanie elektro-nabíjajúcich staníc pre elektromobily.	300		rozpočet mesta, ŠF EÚ, PO, úvery, iné grantové schémy	verejný sektor	vysoký/1	mesto Trebišov
Energetické zhodnotenie a využitie obnoviteľných zdrojov energie - Skleník v areáli Mestského hospodárskeho strediska.	500		rozpočet mesta, ŠF EÚ, PO, úvery, iné grantové schémy	verejný sektor	vysoký/1	mesto Trebišov
Geotermálny vrt v prostredí Areálu vodných športov.	1500		rozpočet mesta, ŠF EÚ, PO, úvery, iné grantové schémy	verejný sektor	vysoký/1	mesto Trebišov
Energetické zhodnotenie a využitie obnoviteľných zdrojov energie - Areál vodných športov.	900		rozpočet mesta, ŠF EÚ, PO, úvery, iné grantové schémy	verejný sektor	vysoký/1	mesto Trebišov
Mesto Trebišov - prepojenie plavárne a zimného štadióna a využitie odpadového tepla.	500		rozpočet mesta, ŠF EÚ, PO, úvery, iné grantové schémy	verejný sektor	vysoký/1	mesto Trebišov
V areáli technických služieb na garážové strechy osadiť fotovoltaické panely.	100		rozpočet mesta, ŠF EÚ, PO, úvery, iné grantové schémy	verejný sektor	vysoký/1	mesto Trebišov

	2023	2024	2025	2026	2027	2028	2029	2030	2031	2032
Podprogram 1.1. Podpora malého a stredného podnikania zo strany mesta.										
Cieľ 1.1										
Opatrenie 1.1.1										
Opatrenie 1.1.2										
Opatrenie 1.1.3										
Opatrenie 1.1.4										
Podprogram 1.2. Podpora tradičných odvetví priemyslu a poľnohospodárstva.										
Cieľ 1.2										
Opatrenie 1.2.1										
Opatrenie 1.2.2										
Podprogram 1.3. Podpora inovačných aktivít v podnikoch.										
Cieľ 1.3										
Opatrenie 1.3.1										
Opatrenie 1.3.2										
Podprogram 1.4. Energetická efektívnosť a progresívne technológie vo výrobe.										
Cieľ 1.4										
Opatrenie 1.4.1										

## 8.2 PROGRAM 2. DOPRAVA A KOMUNIKÁCIE

Strategický zámer
Podpora investičných aktivít so zameraním na modernizáciu a budovanie regionálnych komunikácií (ciest I., II. a III. triedy) zaisťujúcich dopravnú obslužnosť mesto Trebišov. Zámerom je zabezpečiť také prepojenie osídlenia, ktoré umožní efektívny pohyb ľudí a tovaru, modernizáciu dopravných subsystémov zabezpečujúcich bezpečné a hygienicky vyhovujúce dopravné trasy. Cieľom investícií do tohto typu dopravnej infraštruktúry je odstránenie identifikovaných nedostatkov v cestnej sieti s ohľadom environmentálny a bezpečnostný aspekt.
Podprogram 2.1. Komunikácie

Cieľ 2.1		Zabezpečiť výstavbu a rekonštrukciu miestnych a štátnych komunikácií.				
Opatrenie 2.1.1		Výstavba a rekonštrukcia miestnych komunikácií v meste.				
		Predpokladaný rozpočet	Zdroje financovania	Realizácia	Dopad na rozpočet/priorita	Oprávnení žiadatelia
Aktivity	Vypracovanie technickej dokumentácie.	250	rozpočet mesta, ŠF EÚ, PO,	verejný sektor	vysoký/1	mesto Trebišov
	Rekonštrukcia miestnej komunikácie na Slovenskej ul..	80	rozpočet mesta, ŠF EÚ, PO,	verejný sektor	vysoký/1	mesto Trebišov
	Rekonštrukcia miestnych komunikácií na Ružovej ul..	50	rozpočet mesta, ŠF EÚ, PO,	verejný sektor	vysoký/1	mesto Trebišov
	Rekonštrukcia miestnych komunikácií na Jilemnického ul..	170	rozpočet mesta, ŠF EÚ, PO,	verejný sektor	vysoký/1	mesto Trebišov
	Výstavba miestnej komunikácie k mestskej časti Milhostov.	200	rozpočet mesta, ŠF EÚ, PO,	verejný sektor	vysoký/1	mesto Trebišov
	Rekonštrukcia miestnych komunikácií na Hurbanovej ul..	60	rozpočet mesta, ŠF EÚ, PO,	verejný sektor	vysoký/1	mesto Trebišov
	Výstavba a rekonštrukcia miestnych komunikácií na ul. I. Krasku, Jesennej, Pažitnej, Garaňka, Medická a Záhradnej.	300	rozpočet mesta, ŠF EÚ, PO,	verejný sektor	vysoký/1	mesto Trebišov
	Výstavba nových okružných križovatiek.	1500	rozpočet mesta, ŠF EÚ, PO,	verejný sektor	vysoký/1	mesto Trebišov
	Výstavba miestnej komunikácie - prepojenie cesty I/79 - priem. park. - výrobný okrsok Sever.	250	rozpočet mesta, ŠF EÚ, PO,	verejný sektor	vysoký/1	mesto Trebišov
	Výstavba miestnej komunikácie Dopravná ul. - ul. M.R.Štefánika - Nemocničná ul..	750	rozpočet mesta, ŠF EÚ, PO,	verejný sektor	vysoký/1	mesto Trebišov
	Výstavba miestnej komunikácie Križovatka I/79 - III/3676 - Nový Koronč - ul. kpt. Nálepku.	350	rozpočet mesta, ŠF EÚ, PO,	verejný sektor	vysoký/1	mesto Trebišov
	Výstavba miestnej komunikácie cesta I/79 - Dopravná ul. - ul. M.R.Štefánika.	350	rozpočet mesta, ŠF EÚ, PO,	verejný sektor	vysoký/1	mesto Trebišov
	Výstavba prepojenia I/79 a obyt. súbor Trebišov Západ.	500	rozpočet mesta, ŠF EÚ, PO,	verejný sektor	vysoký/1	mesto Trebišov
Rekonštrukcia cesty III (ul. T.G.Masaryka).	podľa potreby	rozpočet mesta, ŠF EÚ, PO,	verejný sektor	vysoký/1	mesto Trebišov	
Opatrenie 2.1.2		Výstavba a rekonštrukcia štátnych komunikácií v meste.				
		Predpokladaný rozpočet	Zdroje financovania	Realizácia	Dopad na rozpočet/priorita	Oprávnení žiadatelia
Aktivity	Rekonštruovať cestu I/79.	podľa potreby	SSC, ŠF EÚ	verejný sektor	žiadny/1	SSC
	Výstavba diaľnice Bidovce – štátna hranica SK/UA (I/19 Bidovce – Vyšné Nemecké.	podľa potreby	SDS, ŠF EÚ	verejný sektor	žiadny/1	SDS
Opatrenie 2.1.3		Výstavba cyklotrás na prepojenie sídiel regiónu.				
		Predpokladaný rozpočet	Zdroje financovania	Realizácia	Dopad na rozpočet/priorita	Oprávnení žiadatelia
Aktivity	Vypracovanie technickej dokumentácie.	20	rozpočet mesta, ŠF EÚ, PO, úvery, iné grantové schémy	verejný sektor	vysoký/2	mesto Trebišov
	Cyklotrasy - Mesto Trebišov - I. etapa.	500	rozpočet mesta, ŠF EÚ, PO, úvery, iné grantové schémy	verejný sektor	vysoký/2	mesto Trebišov
	Cyklotrasy - Mesto Trebišov - II. etapa.	500	rozpočet mesta, ŠF EÚ, PO, úvery, iné grantové schémy	verejný sektor	vysoký/2	mesto Trebišov
	Cyklotrasy - Mesto Trebišov - III. etapa.	500	rozpočet mesta, ŠF EÚ, PO, úvery, iné grantové schémy	verejný sektor	vysoký/2	mesto Trebišov
	Cyklotrasy - Mesto Trebišov - IV. etapa.	500	rozpočet mesta, ŠF EÚ, PO, úvery, iné grantové schémy	verejný sektor	vysoký/2	mesto Trebišov
	Výstavba cyklotrasy s prepojením na	Podľa potreby	rozpočet mesta,	verejný sektor	vysoký/2	mesto

	Maďarskú republiku a Poľsko.		ŠF EÚ, PO, úvery, iné grantové schémy			Trebišov
	Revitalizácia cyklotrasy na hrádzi vodného toku Trnávka.	200	rozpočet mesta, ŠF EÚ, PO, úvery, iné grantové schémy	verejný sektor	vysoký/2	mesto Trebišov
	Výstavba cyklotrasy smer Milhostov - Trebišov.	200	rozpočet mesta, ŠF EÚ, PO, úvery, iné grantové schémy	verejný sektor	vysoký/2	mesto Trebišov
	Rekonštrukcia existujúcich úsekov cyklotrás.	450	rozpočet mesta, ŠF EÚ, PO, úvery, iné grantové schémy	verejný sektor	vysoký/2	mesto Trebišov
<b>Opatrenie 2.1.4</b>	<b>Dostavba parkovísk pre potreby občianskej infraštruktúry.</b>					
		Predpokladaný rozpočet	Zdroje financovania	Realizácia	Dopad na rozpočet/priorita	Oprávnení žiadatelia
Aktivity	Vypracovanie technickej dokumentácie.	150	rozpočet mesta, ŠF EÚ, PO,	verejný sektor	stredný/2	mesto Trebišov
	Dostavba parkovacích miest na Komenského ulici.	50	rozpočet mesta, ŠF EÚ, PO,	verejný sektor	vysoký/2	mesto Trebišov
	Výstavba parkovacieho domu.	1000	rozpočet mesta, ŠF EÚ, PO,	verejný sektor	vysoký/2	mesto Trebišov
	Dostavba parkovacích plôch pri kostoloch.	50	rozpočet mesta, ŠF EÚ, PO,	verejný sektor	vysoký/2	mesto Trebišov
	Dostavba parkovacích plôch pri "Tokaji".	30	rozpočet mesta, ŠF EÚ, PO,	verejný sektor	vysoký/2	mesto Trebišov
	Dostavba parkovacích pôch pri ZUŠ.	20	rozpočet mesta, ŠF EÚ, PO,	verejný sektor	vysoký/2	mesto Trebišov
	Rekonštrukcia parkoviska pri KaSS.	30	rozpočet mesta, ŠF EÚ, PO,	verejný sektor	vysoký/2	mesto Trebišov
	Dostavba parkovacích plôch v lokalite Puškinovej ul..	30	rozpočet mesta, ŠF EÚ, PO,	verejný sektor	vysoký/2	mesto Trebišov
	Dostavba a rekonštrukcia parkovacích plôch v centrálnej zóne mesta.	250	rozpočet mesta, ŠF EÚ, PO,	verejný sektor	vysoký/2	mesto Trebišov
	Rozšírenie parkovacích plôch v lokalite Sever.	100	rozpočet mesta, ŠF EÚ, PO,	verejný sektor	vysoký/2	mesto Trebišov
	Rozšírenie parkovacích plôch v lokalite ul. Berehovská.	30	rozpočet mesta, ŠF EÚ, PO,	verejný sektor	vysoký/2	mesto Trebišov
	Rozšírenie parkovacích plôch v lokalite ul. Tržná.	30	rozpočet mesta, ŠF EÚ, PO,	verejný sektor	vysoký/2	mesto Trebišov
	Dostavba parkovacích plôch na Škultétyho ul..	50	rozpočet mesta, ŠF EÚ, PO,	verejný sektor	vysoký/2	mesto Trebišov
	Rozšírenie parkoviska na Šrobárovej ul..	50	rozpočet mesta, ŠF EÚ, PO,	verejný sektor	vysoký/2	mesto Trebišov
<b>Opatrenie 2.1.5</b>	<b>Dostavba a rekonštrukcia chodníkov popri miestnych komunikáciách.</b>					
		Predpokladaný rozpočet	Zdroje financovania	Realizácia	Dopad na rozpočet/priorita	Oprávnení žiadatelia
Aktivity	Vypracovanie technickej dokumentácie.	50	rozpočet mesta, ŠF EÚ, PO, úvery, iné grantové schémy	verejný sektor	vysoký/2	mesto Trebišov
	Rekonštrukcie ciest a chodníkov prostredníctvom vodozádržných opatrení.	500	rozpočet mesta, ŠF EÚ, PO, úvery, iné grantové schémy	verejný sektor	vysoký/2	mesto Trebišov
	Rekonštrukcia chodníkov pre peších na Šafárikovej ul..	50	rozpočet mesta, ŠF EÚ, PO, úvery, iné grantové schémy	verejný sektor	vysoký/2	mesto Trebišov
	Rekonštrukcia chodníkov pre peších na ul. T.G.Masaryka.	1500	rozpočet mesta, ŠF EÚ, PO, úvery, iné grantové schémy	verejný sektor	vysoký/2	mesto Trebišov
	Rekonštrukcia chodníkov pre peších	50	rozpočet mesta,	verejný sektor	vysoký/2	mesto

pred nemocnicou.		ŠF EÚ, PO, úvery, iné grantové schémy			Trebišov
Rekonštrukcia chodníkov pre peších na Varichovskej ulici.	70	rozpočet mesta, ŠF EÚ, PO, úvery, iné grantové schémy	verejný sektor	vysoký/2	mesto Trebišov
Výstavba bezbariérového prístupu chodníka pre peších na kruhovom objazde.	20	rozpočet mesta, ŠF EÚ, PO, úvery, iné grantové schémy	verejný sektor	vysoký/2	mesto Trebišov
Rekonštrukcia chodníkov pre peších na Jamej ulici.	50	rozpočet mesta, ŠF EÚ, PO, úvery, iné grantové schémy	verejný sektor	vysoký/2	mesto Trebišov
Rekonštrukcia chodníka pre peších pri ZŠ Štefánika.	30	rozpočet mesta, ŠF EÚ, PO, úvery, iné grantové schémy	verejný sektor	vysoký/2	mesto Trebišov
Rekonštrukcia chodníkov na Kutnohorkskej ulici.	30	rozpočet mesta, ŠF EÚ, PO, úvery, iné grantové schémy	verejný sektor	vysoký/2	mesto Trebišov
Rekonštrukcia chodníka pre peších v lokalite cintorína a DSA.	50	rozpočet mesta, ŠF EÚ, PO, úvery, iné grantové schémy	verejný sektor	vysoký/2	mesto Trebišov
Rekonštrukcia chodníka pre peších v lokalite Milhostov - Cukrovar - Trebišov.	250	rozpočet mesta, ŠF EÚ, PO, úvery, iné grantové schémy	verejný sektor	vysoký/2	mesto Trebišov
Rekonštrukcia chodníkov pre peších na Švermovej ul..	50	rozpočet mesta, ŠF EÚ, PO, úvery, iné grantové schémy	verejný sektor	vysoký/2	mesto Trebišov
Rekonštrukcia chodníkov pre peších na ul. Škultétyho.	30	rozpočet mesta, ŠF EÚ, PO, úvery, iné grantové schémy	verejný sektor	vysoký/2	mesto Trebišov
Rekonštrukcia chodníkov pre peších od Paričana na Paričov.	50	rozpočet mesta, ŠF EÚ, PO, úvery, iné grantové schémy	verejný sektor	vysoký/2	mesto Trebišov
Rekonštrukcia chodníkov pre peších na Zimnej ul..	50	rozpočet mesta, ŠF EÚ, PO, úvery, iné grantové schémy	verejný sektor	vysoký/2	mesto Trebišov
Rekonštrukcia chodníkov pre peších pri múzeu.	30	rozpočet mesta, ŠF EÚ, PO, úvery, iné grantové schémy	verejný sektor	vysoký/2	mesto Trebišov
Rekonštrukcia chodníkov pre peších na Školskej ul..	50	rozpočet mesta, ŠF EÚ, PO, úvery, iné grantové schémy	verejný sektor	vysoký/2	mesto Trebišov
Rekonštrukcia chodníkov pre peších na ul. J. Hollého.	70	rozpočet mesta, ŠF EÚ, PO, úvery, iné grantové schémy	verejný sektor	vysoký/2	mesto Trebišov
Rekonštrukcia chodníkov na cintoríne.	50	rozpočet mesta,	verejný sektor	vysoký/2	mesto

			ŠF EÚ, PO, úvery, iné grantové schémy			Trebišov
	Rekonštrukcia chodníkov pre peších v časti IBV Západ.	350	rozpočet mesta, ŠF EÚ, PO, úvery, iné grantové schémy	verejný sektor	vysoký/2	mesto Trebišov
	Rekonštrukcia chodníkov pre peších na Hurbanovej ul..	70	rozpočet mesta, ŠF EÚ, PO, úvery, iné grantové schémy	verejný sektor	vysoký/2	mesto Trebišov
	Rekonštrukcia chodníka od nadjazdu až po koniec Milhostova.	250	rozpočet mesta, ŠF EÚ, PO, úvery, iné grantové schémy	verejný sektor	vysoký/2	mesto Trebišov
<b>Opatrenie 2.1.6</b>	<b>Rekonštrukcia/výstavba mostov a lávok.</b>					
		Predpokladaný rozpočet	Zdroje financovania	Realizácia	Dopad na rozpočet/priorita	Oprávnení žiadateľa
Aktivity	Rekonštrukcia premostenia cez Trnávku v parku.	500	rozpočet mesta, ŠF EÚ, PO, úvery, iné grantové schémy	verejný sektor	vysoký/2	mesto Trebišov
	Lávka cez Trnávku-rozvoj alternatívnej dopravy v meste.	700	rozpočet mesta, ŠF EÚ, PO, úvery, iné grantové schémy	verejný sektor	vysoký/2	mesto Trebišov
<b>Opatrenie 2.1.7</b>	<b>Úprava dopravnej infraštruktúry.</b>					
		Predpokladaný rozpočet	Zdroje financovania	Realizácia	Dopad na rozpočet/priorita	Oprávnení žiadateľa
Aktivity	Spracovať a realizovať koncepciu rozvoja alternatívnej dopravy v meste (bezpečná pešia a cyklistická doprava).	podľa potreby	rozpočet mesta, ŠF EÚ, PO, úvery, iné grantové schémy	verejný sektor	nizky/1	mesto Trebišov
	Realizácia bezbarierovej úpravy miestnych komunikácií.	podľa potreby	rozpočet mesta, ŠF EÚ, PO, úvery, iné grantové schémy	verejný sektor	nizky/1	mesto Trebišov
	Zvýšiť dopravnú bezpečnosť detí (zlepšiť dopravné riešenie v okolí škôl a školských zariadení).	podľa potreby	rozpočet mesta, ŠF EÚ, PO, úvery, iné grantové schémy	verejný sektor	nizky/1	mesto Trebišov
	Osadiť dopravné značky pred školami – s výstražným svetelným zariadením.	podľa potreby	rozpočet mesta, ŠF EÚ, PO, úvery, iné grantové schémy	verejný sektor	nizky/1	mesto Trebišov
	Výstavba verejných nabíjajúcich staníc pre elektromobily.	podľa potreby	rozpočet mesta, ŠF EÚ, PO, úvery, iné grantové schémy	verejný sektor	nizky/1	mesto Trebišov
	Spracovanie Územného generelu dopravy mesta Trebišov.	podľa potreby	rozpočet mesta, ŠF EÚ, PO, úvery, iné grantové schémy	verejný sektor	nizky/1	mesto Trebišov

<b>Podprogram 2.2. Doprava</b>						
<b>Cieľ 2.2</b>	<b>Zabezpečenie dopravného spojenia hromadnou autobusovou dopravou, prípadne železničnou dopravou.</b>					
<b>Opatrenie 2.2.1</b>	<b>Zlepšenie podmienok hromadnej autobusovej dopravy.</b>					
		Predpokladaný rozpočet	Zdroje financovania	Realizácia	Dopad na rozpočet/priorita	Oprávnení žiadateľa
Aktivity	Vypracovanie technickej dokumentácie.	70	rozpočet mesta, ŠF EÚ, PO,	verejný sektor	nizky/1	mesto Trebišov

	Na žel. stanici Trebišov zrealizovať integrovanú zastávku s obsluhou zastávky autobusovou hromadnou dopravou.	1000	rozpočet mesta, ŠF EÚ, PO,	verejný sektor	vysoký/1	mesto Trebišov
	Zriadenie zastávky MHD pri ZŠ Komenského.	20	rozpočet mesta, ŠF EÚ, PO,	verejný sektor	stredný/1	mesto Trebišov
Opatrenie 2.2.2	Zlepšenie podmienok železničnej dopravy.					
		Predpokladaný rozpočet	Zdroje financovania	Realizácia	Dopad na rozpočet/priorita	Oprávnení žiadatelia
Aktivity	Vypracovanie technickej dokumentácie.	Podľa potreby	rozpočet ŽSR, ŠF EÚ, úvery, iné grantové schémy	verejný sektor	žiadny/2	ŽSR
	Modernizácia hlavného tranzitného ťahu železničnej trate 190,191,195.	Podľa potreby	rozpočet ŽSR, ŠF EÚ, úvery, iné grantové schémy	verejný sektor	žiadny/2	ŽSR

	2023	2024	2025	2026	2027	2028	2029	2030	2031	2032
Podprogram 2.1. Komunikácie										
Cieľ 2.1										
Opatrenie 2.1.1										
Opatrenie 2.1.2										
Opatrenie 2.1.3										
Opatrenie 2.1.4										
Opatrenie 2.1.5										
Opatrenie 2.1.6										
Opatrenie 2.1.7										
Podprogram 2.2. Doprava										
Cieľ 2.2										
Opatrenie 2.2.1										
Opatrenie 2.2.2										

### 8.3 PROGRAM 3. TECHNICKÁ INFRAŠTRUKTÚRA

Strategický zámer						
Rozvoj komplexnej infraštruktúry podporujúcej rozvoj mesto a zohľadňujúcej rast kvality života obyvateľov mesto a životného prostredia. Rozvoj infraštruktúry bude smerovať hlavne k jej rozšíreniu na potenciálne priemyselné zóny v meste, IBV, ako aj na rekonštrukciu súčasnej infraštruktúry - vodovodnej, elektrickej, komunikačnej.						
Cieľ 3	Zabezpečiť rozvoj a rekonštrukciu technickej infraštruktúry v meste.					
Opatrenie 3.1	Výstavba inžinierskych sietí v nových lokalitách IBV a HVB.					
		Predpokladaný rozpočet	Zdroje financovania	Realizácia	Dopad na rozpočet/priorita	Oprávnení žiadatelia
Aktivity	Vypracovanie technickej dokumentácie.	podľa potreby	vlastníci	súkromný sektor	žiadny	vlastníci
	Výstavba plôch IBV a HBV v lokalite Západ vrátane občianskej vybavenosti.	podľa potreby	vlastníci	súkromný sektor	žiadny	vlastníci
	Výstavba plôch IBV v lokalite Cukrovarskej ul. oproti Cukrovaru.	podľa potreby	vlastníci	súkromný sektor	žiadny	vlastníci
	Výstavba plôch HVB v lokalite Sídlisko JUH.	podľa potreby	vlastníci	súkromný sektor	žiadny	vlastníci
	Výstavba plôch IBV v lokalite smerom na obec Ruskov a N. Ruskov.	podľa potreby	rozpočet mesta, ŠF EÚ, PO,	verejný sektor	vysoký/1	mesto Trebišov
	Výstavba plôch IBV v lokalite ul. kpt. Nálepku.	podľa potreby	rozpočet mesta, ŠF EÚ, PO,	verejný sektor	vysoký/1	mesto Trebišov
	Výstavba plôch HVB v lokalite Milhostov.	podľa potreby	rozpočet mesta, ŠF EÚ, PO,	verejný sektor	vysoký/1	mesto Trebišov
	Výstavba plôch HVB v lokalite ul. A. Dubčeka.	podľa potreby	rozpočet mesta, ŠF EÚ, PO,	verejný sektor	vysoký/1	mesto Trebišov
	Výstavba plôch HVB v lokalite Nový Majer.	podľa potreby	rozpočet mesta, ŠF EÚ, PO,	verejný sektor	vysoký/1	mesto Trebišov
	Výstavba plôch IBV v lokalite na konci ul. Polná.	podľa potreby	rozpočet mesta, ŠF EÚ, PO,	verejný sektor	vysoký/1	mesto Trebišov
	Výstavba plôch IBV v lokalite ul. Gagarinovej a Hviezdoslavovej.	podľa potreby	rozpočet mesta, ŠF EÚ, PO,	verejný sektor	vysoký/1	mesto Trebišov

	Výstavba plôch IBV v lokalite ul. Družstevná.	podľa potreby	rozpočet mesta, ŠF EÚ, PO,	verejný sektor	vysoký/1	mesto Trebišov
	Výstavba plôch HVB v lokalite Sady.	podľa potreby	rozpočet mesta, ŠF EÚ, PO,	verejný sektor	vysoký/1	mesto Trebišov
<b>Opatrenie 3.2</b>	<b>Verejný osvetlenie.</b>					
		Predpokladaný rozpočet	Zdroje financovania	Realizácia	Dopad na rozpočet/priorita	Oprávnení žiadateľa
Aktivity	Vypracovanie technickej dokumentácie a príprava projektového spisu.	50	rozpočet mesta, ŠF EÚ, PO,	verejný sektor	vysoký/1	mesto Trebišov
	Modernizácia verejného osvetlenia.	900	rozpočet mesta, ŠF EÚ, PO,	verejný sektor	vysoký/1	mesto Trebišov
	Intenzifikácia verejného osvetlenia na ul. I. Krasku, Jesennej, Pažitnej a Záhradnej.	100	rozpočet mesta, ŠF EÚ, PO,	verejný sektor	vysoký/1	mesto Trebišov
	Intenzifikácia a výstavba verejného osvetlenia na ul. I. Krasku, Jesennej, Pažitnej, Garaňka, Medická a Záhradnej.	500	rozpočet mesta, ŠF EÚ, PO,	verejný sektor	vysoký/1	mesto Trebišov
	Rekonštrukcia verejného osvetlenia na ul. M. R. Štefánika, Cukrovarská.	100	rozpočet mesta, ŠF EÚ, PO,	verejný sektor	vysoký/1	mesto Trebišov
<b>Opatrenie 3.3</b>	<b>Výstavba bezbariérových vstupov k všetkým verejným budovám.</b>					
		Predpokladaný rozpočet	Zdroje financovania	Realizácia	Dopad na rozpočet/priorita	Oprávnení žiadateľa
Aktivity	Spracovanie technickej infraštruktúry.	podľa potreby	rozpočet mesta, ŠF EÚ, PO,	verejný sektor	stredný/1	mesto Trebišov
	Úprava vstupov vo verejných budovách.	podľa potreby	rozpočet mesta, ŠF EÚ, PO,	verejný sektor	stredný/1	mesto Trebišov
<b>Opatrenie 3.4</b>	<b>Mestský rozhlas a televízia.</b>					
		Predpokladaný rozpočet	Zdroje financovania	Realizácia	Dopad na rozpočet/priorita	Oprávnení žiadateľa
Aktivity	Spracovanie projektovej dokumentácie.	podľa potreby	rozpočet mesta, ŠF EÚ, PO,	verejný sektor	nizký/3	mesto Trebišov
	Zlepšenie informovanosti občanov – oznamy MR cez sms.	podľa potreby	rozpočet mesta, ŠF EÚ, PO,	verejný sektor	vysoký/2	mesto Trebišov
	Komplexná rekonštrukcia miestneho rozhlasu.	1000	rozpočet mesta, ŠF EÚ, PO,	verejný sektor	vysoký/2	mesto Trebišov
<b>Opatrenie 3.5</b>	<b>Požiarina ochrana.</b>					
		Predpokladaný rozpočet	Zdroje financovania	Realizácia	Dopad na rozpočet/priorita	Oprávnení žiadateľa
Aktivity	Spracovanie projektovej dokumentácie.	10	rozpočet mesta, ŠF EÚ, PO,	verejný sektor	stredný/1	mesto Trebišov
	Výstavba hasičskej zbrojnice pre DHZ v Trebišove.	500	rozpočet mesta, ŠF EÚ, PO,	verejný sektor	vysoký/1	mesto Trebišov
<b>Opatrenie 3.6</b>	<b>Mestské cintoríny a pietne miesta.</b>					
		Predpokladaný rozpočet	Zdroje financovania	Realizácia	Dopad na rozpočet/priorita	Oprávnení žiadateľa
Aktivity	Spracovanie projektovej dokumentácie.	10	rozpočet mesta, ŠF EÚ, PO,	verejný sektor	stredný/1	mesto Trebišov
	Revitalizácia cintorínov.	500	rozpočet mesta, ŠF EÚ, PO,	verejný sektor	vysoký/1	mesto Trebišov
	Modernizácia domu smútku.	500	rozpočet mesta, ŠF EÚ, PO,	verejný sektor	vysoký/1	mesto Trebišov
<b>Opatrenie 3.7</b>	<b>Teplné hospodárstvo a znižovanie energetickej náročnosti budov.</b>					
		Predpokladaný rozpočet	Zdroje financovania	Realizácia	Dopad na rozpočet/priorita	Oprávnení žiadateľa
Aktivity	Zateplenie nájomného bytového fondu.	2500	rozpočet mesta, ŠF EÚ, PO,	verejný sektor	vysoký/1	mesto Trebišov
	Zníženie energetickej náročnosti verejných budov.	5000	rozpočet mesta, ŠF EÚ, PO,	verejný sektor	vysoký/1	mesto Trebišov
	Rekonštrukcia teplovodných rozvodov.	2000	rozpočet mesta, ŠF EÚ, PO,	verejný sektor	vysoký/1	mesto Trebišov
	Rekonštrukcia a modernizácia zdrojov tepla (na energeticky efektívnejšie).	1500	rozpočet mesta, ŠF EÚ, PO,	verejný sektor	vysoký/1	mesto Trebišov
<b>Opatrenie 3.8</b>	<b>Zásobovanie pitnou vodou.</b>					
		Predpokladaný rozpočet	Zdroje financovania	Realizácia	Dopad na rozpočet/priorita	Oprávnení žiadateľa
Aktivity	Spracovanie projektovej dokumentácie.	15	VVS, a.s., rozpočet mesta, ŠF EÚ, PO,	verejný sektor	stredný/1	VVS, a.s., mesto Trebišov
	Výstavba vodovodnej siete v lokalite ul. J. Jesenského.	500	VVS, a.s., rozpočet mesta, ŠF EÚ, PO,	verejný sektor	vysoký/1	VVS, a.s., mesto Trebišov

	Výstavba vodovodnej siete na ul. I. Krasku, Jesennej, Pažitnej, Garaňka, Medická a Záhradnej.	1100	VVS, a.s., rozpočet mesta, ŠF EÚ, PO,	verejný sektor	vysoký/1	VVS, a.s., mesto Trebišov
	Výstavba vodovodnej siete na ul. Cukrovárska.	400	VVS, a.s., rozpočet mesta, ŠF EÚ, PO,	verejný sektor	vysoký/1	VVS, a.s., mesto Trebišov
Opatrenie 3.9	Telekomunikačné siete.					
		Predpokladaný rozpočet	Zdroje financovania	Realizácia	Dopad na rozpočet/priorita	Oprávnení žiadateľa
Aktivity	Spracovanie projektovej dokumentácie.	podľa potreby	Telecom,a.s., ŠF EÚ	verejný sektor	žiadny/2	Telecom,a.s.,
	Uloženie telefónnych rozvodov do zeme – výstavba zemných metalických/optických vedení.	podľa potreby	Telecom,a.s., ŠF EÚ	verejný sektor	žiadny/2	Telecom,a.s.,
Opatrenie 3.10	Zásobovanie elektrickou energiou.					
		Predpokladaný rozpočet	Zdroje financovania	Realizácia	Dopad na rozpočet/priorita	Oprávnení žiadateľa
Aktivity	Dostavba transformátorových staníc.	podľa potreby	rozpočet ZSE, mesto, vlastník a.s., ŠF EÚ	verejný sektor / súkromný sektor	vysoký/1	SSE, a.s., mesto, vlastník
	Rekonštrukcia elektrickej rozvodnej siete (NN).	podľa potreby	rozpočet ZSE, mesto, vlastník a.s., ŠF EÚ	verejný sektor / súkromný sektor	vysoký/1	SSE, a.s., mesto, vlastník
Opatrenie 3.11	Zásobovanie zemným plynom.					
		Predpokladaný rozpočet	Zdroje financovania	Realizácia	Dopad na rozpočet/priorita	Oprávnení žiadateľa
Aktivity	Rozšírenie rozvodnej siete plynu s regulačnými stanicami.	podľa potreby	rozpočet SPP,a.s., ŠF EÚ, PO	verejný sektor / súkromný sektor	žiadny/2	SPP,a.s.,

	2023	2024	2025	2026	2027	2028	2029	2030	2031	2032
Cieľ 3										
Opatrenie 3.1										
Opatrenie 3.2										
Opatrenie 3.3										
Opatrenie 3.4										
Opatrenie 3.5										
Opatrenie 3.6										
Opatrenie 3.7										
Opatrenie 3.8										
Opatrenie 3.9										
Opatrenie 3.10										
Opatrenie 3.11										

## 8.4 PROGRAM 4. ODPADOVÉ HOSPODÁRSTVO

Strategický zámer						
Vytvorenie efektívneho a spoľahlivého systému odvádzania a zneškodňovania odpadov produkovaných subjektmi. Zabezpečiť výstavbu/dostavbu splaškovej a dažďovej kanalizačnej siete. Vytvoriť podmienky na odvoz a likvidáciu TKO a nebezpečného odpadu, vytvorenie podmienok na efektívnu separáciu odpadu v meste.						
Cieľ 4	Nakladanie s komunálnym a drobným stavebným odpadom					
Opatrenie 4.1	V súlade s prijatými koncepciami zabezpečiť permanentné znižovanie podielu skladovanej časti odpadov.					
		Predpokladaný rozpočet	Zdroje financovania	Realizácia	Dopad na rozpočet/priorita	Oprávnení žiadateľa
Aktivity	Zvýšiť enviromentálne povedomie ľudí.	podľa potreby	rozpočet mesta	verejný a súkromný sektor	nizky/1	mesto Trebišov
	Zabezpečenie zberného kontajneru v jednotlivých častiach mesta aspoň 1 ročne.	1/rok	rozpočet mesta	verejný a súkromný sektor	nizky/1	mesto Trebišov
	Zabezpečenie zberu nebezpečných odpadov.	podľa potreby	rozpočet mesta	verejný a súkromný sektor	nizky/1	mesto Trebišov
Opatrenie 4.2	Efektívna separácia komunálneho odpadu v meste.					
		Predpokladaný	Zdroje	Realizácia	Dopad na	Oprávnení



		rozpočet	financovania		rozpočet/priorita	žiadatelia
Aktivity	Ekonomicky motivovať obyvateľstvo.	podľa potreby	rozpočet mesta	verejný a súkromný sektor	nizky/1	mesto Trebišov
	Zabezpečiť požadované podmienky pre realizáciu separovaného zberu.	podľa potreby	rozpočet mesta, MŽP SR	verejný a súkromný sektor	nizky/1	mesto Trebišov
	Zabezpečenie nádob pre separovaný zber.	podľa potreby	rozpočet mesta, MŽP SR	verejný a súkromný sektor	nizky/1	mesto Trebišov
	Obstaranie kompostérov pre domáce kompostovanie.	podľa potreby	rozpočet mesta, MŽP SR	verejný a súkromný sektor	nizky/1	mesto Trebišov
<b>Opatrenie 4.3</b>	<b>Rekultivácia čiernych skládok a environmentálnych záťaží.</b>					
		Predpokladaný rozpočet	Zdroje financovania	Realizácia	Dopad na rozpočet/priorita	Oprávnení žiadatelia
Aktivity	Sanácia čiernych skládok a revitalizácia územia.	250	rozpočet mesta, MŽP SR, EÚ	verejný sektor	Vysoký/1	mesto Trebišov
	Revitalizácia priestoru po čiernych skládkach pri rieke Ondava.	50	rozpočet mesta, MŽP SR, EÚ	verejný sektor	Vysoký/1	mesto Trebišov
<b>Opatrenie 4.4</b>	<b>Prevádzka zariadení na efektívny separovaný zber - zberné dvory a kompostoviská.</b>					
		Predpokladaný rozpočet	Zdroje financovania	Realizácia	Dopad na rozpočet/priorita	Oprávnení žiadatelia
Aktivity	Vypracovanie technickej dokumentácie.	100	rozpočet mesta, ŠF EÚ, PO,	verejný sektor	stredný/1	mesto Trebišov
	Rozšírenie / modernizácia areálu kompostárne.	1500	rozpočet mesta, ŠF EÚ, PO,	verejný sektor	vysoký/1	mesto Trebišov
	Mechanicko biologická úprava odpadov - Triedacia linka.	500	rozpočet mesta, ŠF EÚ, PO,	verejný sektor	vysoký/1	mesto Trebišov
	Malá bioplynová stanica v rozšírenom areály kompostárne.					
	Nákup komunálnej a čistiacej techniky.	600	rozpočet mesta, ŠF EÚ, PO,	verejný sektor	vysoký/1	mesto Trebišov
	Obstaranie zariadenia na zhodnocovanie odpadov - drvič odpadov	100	rozpočet mesta, ŠF EÚ, PO,	verejný sektor	vysoký/1	mesto Trebišov
	Obstaranie vážiaceho systému na vozidlá určené na zber komunálneho odpadu.	500	rozpočet mesta, ŠF EÚ, PO,	verejný sektor	vysoký/1	mesto Trebišov
	Web/mobilná aplikácia odpadového hospodárstva mesta Trebišov.	Podľa potreby	rozpočet mesta, ŠF EÚ, PO,	verejný sektor	vysoký/1	mesto Trebišov
	Vybudovanie re-use centra.	1500	rozpočet mesta, ŠF EÚ, PO,	verejný sektor	vysoký/1	mesto Trebišov
	Vybudovanie separačného strediska.	750	rozpočet mesta, ŠF EÚ, PO,	verejný sektor	vysoký/1	mesto Trebišov
	Revitalizácia prostredia - areál Zberného dvora ( úprava zelene,vodozádržné opatrenia).	300	rozpočet mesta, ŠF EÚ, PO,	verejný sektor	vysoký/1	mesto Trebišov
	Výstavba zberného dvora.	2500	rozpočet mesta, ŠF EÚ, PO,	verejný sektor	vysoký/1	mesto Trebišov
	Zber a zhodnocovanie stavebných odpadov.	1000	rozpočet mesta, ŠF EÚ, PO,	verejný sektor	vysoký/1	mesto Trebišov
	Zber a zhodnocovanie iných ako komunálnych odpadov.	300	rozpočet mesta, ŠF EÚ, PO,	verejný sektor	vysoký/1	mesto Trebišov
	Zriadenie komunitných kompostovísk a záhonov.	500	rozpočet mesta, ŠF EÚ, PO,	verejný sektor	vysoký/1	mesto Trebišov
Rekonštrukcia a revitalizácia budov a areálu TS TV.	2000	rozpočet mesta, ŠF EÚ, PO,	verejný sektor	vysoký/1	mesto Trebišov	
<b>Opatrenie 4.5</b>	<b>Vybudovanie prístreškov a ohrád pre umiestňovanie domového odpadu, umiestnenie malých smetných košov vo verejných komunikačných priestoroch.</b>					
		Predpokladaný rozpočet	Zdroje financovania	Realizácia	Dopad na rozpočet/priorita	Oprávnení žiadatelia
Aktivity	Spracovanie projektovej dokumentácie.	podľa potreby	rozpočet mesta, ŠF EÚ, PO,	verejný sektor	nizky/1	mesto Trebišov
	Osadenie polopodzemných kontajnerových stojísk.	300	rozpočet mesta, ŠF EÚ, PO,	verejný sektor	vysoký/1	mesto Trebišov
	Osadenie odpadkových košov na verejných priestranstvách.	2	rozpočet mesta, ŠF EÚ, PO,	verejný sektor	nizky/1	mesto Trebišov
<b>Opatrenie 4.6</b>	<b>Odvádzanie odpadových vôd.</b>					
		Predpokladaný rozpočet	Zdroje financovania	Realizácia	Dopad na rozpočet/priorita	Oprávnení žiadatelia
Aktivity	Vypracovanie technickej dokumentácie.	100	VVS, a.s., rozpočet mesta,	verejný sektor	stredný/1	VVS, a.s., mesto

			ŠF EÚ, PO,			Trebišov
	Výstavba kanalizačnej siete v lokalite ul. J. Jesenského.	500	VVS, a.s., rozpočet mesta, ŠF EÚ, PO,	verejný sektor	vysoký/1	VVS, a.s., mesto Trebišov
	Dostavba kanalizačnej siete v lokalite ul. M.R.Štefánika.	500	VVS, a.s., rozpočet mesta, ŠF EÚ, PO,	verejný sektor	vysoký/1	VVS, a.s., mesto Trebišov
	Dostavba kanalizačnej siete v lokalite ul. Škultétyho.	350	VVS, a.s., rozpočet mesta, ŠF EÚ, PO,	verejný sektor	vysoký/1	VVS, a.s., mesto Trebišov
	Dostavba kanalizačnej siete v lokalite sídlisko JUH (pri Nemocnici).	300	VVS, a.s., rozpočet mesta, ŠF EÚ, PO,	verejný sektor	vysoký/1	VVS, a.s., mesto Trebišov
	Rekonštrukcia kanalizačnej siete v lokalite Sever.	1500	VVS, a.s., rozpočet mesta, ŠF EÚ, PO,	verejný sektor	vysoký/1	VVS, a.s., mesto Trebišov
	Dostavba kanalizačnej siete v lokalite Bitúnkova ul..	200	VVS, a.s., rozpočet mesta, ŠF EÚ, PO,	verejný sektor	vysoký/1	VVS, a.s., mesto Trebišov
	Výstavba a rekonštrukcia kanalizačnej siete na Cukrovarskej ul..	350	VVS, a.s., rozpočet mesta, ŠF EÚ, PO,	verejný sektor	vysoký/1	VVS, a.s., mesto Trebišov
	Výstavba kanalizačnej siete na ul. I. Krasku, Jesennej, Pažitnej, Garaňka, Medická a Záhradnej.	1500	VVS, a.s., rozpočet mesta, ŠF EÚ, PO,	verejný sektor	vysoký/1	VVS, a.s., mesto Trebišov
	Intenzifikácia mestskej ČOV.	2000	VVS, a.s., rozpočet mesta, ŠF EÚ, PO,	verejný sektor	vysoký/1	VVS, a.s., mesto Trebišov
	Rekonštrukcia priemyselnej ČOV v priemyselnom parku Trebišov.	500	VVS, a.s., rozpočet mesta, ŠF EÚ, PO,	verejný sektor	vysoký/1	VVS, a.s., mesto Trebišov
	Výstavba/dostavba, rekonštrukcia, modernizácia, rozšírenie splaškovej a dažďovej kanalizačnej siete v Trebišove.	Podľa potreby	VVS, a.s., rozpočet mesta, ŠF EÚ, PO,	verejný sektor	vysoký/1	VVS, a.s., mesto Trebišov
Opatrenie 4.7	Odvádzanie dažďových vôd.					
		Predpokladaný rozpočet	Zdroje financovania	Realizácia	Dopad na rozpočet/priorita	Oprávnení žiadatelia
Aktivity	Vypracovanie technickej dokumentácie.	15	rozpočet mesta, ŠF EÚ, PO,	verejný sektor	stredný/1	mesto Trebišov
	Dostavba dažďovej kanalizácie.	2500	rozpočet mesta, ŠF EÚ, PO,	verejný sektor	vysoký/1	mesto Trebišov

	2023	2024	2025	2026	2027	2028	2029	2030	2031	2032
Cieľ 4										
Opatrenie 4.1										
Opatrenie 4.2										
Opatrenie 4.3										
Opatrenie 4.4										
Opatrenie 4.5										
Opatrenie 4.6										
Opatrenie 4.7										

## 8.5 PROGRAM 5. ŽIVOTNÉ PROSTREDIE

Strategický zámer						
Strategickým zámerom mesto je nielen zachovanie existujúceho dobrého stavu životného prostredia a zvyšovania jeho kvality, ale aj eliminácia slabých stránok, neustála osвета, výchova a informovanosť o stave životného prostredia.						
Podprogram 5.1. Informovanosť a poradenstvo						
Cieľ 5.1.	Zabezpečiť účinný systém informovanosti a poradenstva					
Opatrenie 5.1.1	Spracovať koncepciu zabezpečenia informovanosti, poradenstva a prevencie v oblasti ŽP. Trvale preferovať poradenstvo a prevenciu pred represiou.					
		Predpokladaný rozpočet	Zdroje financovania	Realizácia	Dopad na rozpočet/priorita	Oprávnení žiadatelia
Aktivity	Vypracovanie koncepcie pre ochranu životného prostredia v meste.	podľa potreby	rozpočet mesta, MŽP SR	verejný sektor	nizky/2	mesto Trebišov
	Prezentácia a šírenie osvety v oblasti životného prostredia.	podľa potreby	rozpočet mesta	verejný sektor	nizky/2	mesto Trebišov

Podprogram 5.2. Ochrana a racionálne využívanie vôd, ochrana pred povodňami						
Cieľ 5.2		Zabezpečiť ochranu a racionálne využívanie vôd, ochranu pred povodňami.				
Opatrenie 5.2.1		Ochrana vodných tokov pred znečistením.				
		Predpokladaný rozpočet	Zdroje financovania	Realizácia	Dopad na rozpočet/priorita	Oprávnení žiadatelia
Aktivity	Zabezpečiť monitoring kvality povrchových a podzemných vôd v priestore mesta Trebišov.	podľa potreby	rozpočet mesta, MŽP SR, EÚ	verejný sektor	nizky/1	mesto Trebišov
	Sanácia znečistenia vodných tokov z areálov priemyselných a poľnohospodárskych podnikov.	podľa potreby	rozpočet mesta, MŽP SR, EÚ	verejný sektor	nizky/1	mesto Trebišov
Opatrenie 5.2.2		Vodozádržné, odvodňovacie a protizáplavové opatrenia.				
		Predpokladaný rozpočet	Zdroje financovania	Realizácia	Dopad na rozpočet/priorita	Oprávnení žiadatelia
Aktivity	Spracovanie projektovej dokumentácie.	150	rozpočet mesta, ŠF EÚ, PO, podnikateľské subjekty, úvery, iné grantové schémy	verejný a súkromný sektor	vyšoký/1	mesto Trebišov,
	Revitalizácia protipovodňových opatrení na rieke Ondava.	1500	rozpočet mesta, ŠF EÚ, PO, podnikateľské subjekty, úvery, iné grantové schémy	verejný a súkromný sektor	vyšoký/1	mesto Trebišov,
	Revitalizácia protipovodňových opatrení na toku Trnávka.	1000	rozpočet mesta, ŠF EÚ, PO, podnikateľské subjekty, úvery, iné grantové schémy	verejný a súkromný sektor	vyšoký/1	mesto Trebišov,
	Revitalizácia protipovodňových opatrení v lokalite Paríčov.	500	rozpočet mesta, ŠF EÚ, PO, podnikateľské subjekty, úvery, iné grantové schémy	verejný a súkromný sektor	vyšoký/1	mesto Trebišov,
	Revitalizácia odvodňovacích kanálov v lokalite Milhostov.	500	rozpočet mesta, ŠF EÚ, PO, podnikateľské subjekty, úvery, iné grantové schémy	verejný a súkromný sektor	vyšoký/1	mesto Trebišov,
	V areáli technických služieb vybudovanie zelených striech a dažďových záhrad.	250	rozpočet mesta, ŠF EÚ, PO, podnikateľské subjekty, úvery, iné grantové schémy	verejný a súkromný sektor	vyšoký/1	mesto Trebišov,
Opatrenie 5.2.3		Revitalizácia a úprava korýt vodných tokov a vodných pôch.				
		Predpokladaný rozpočet	Zdroje financovania	Realizácia	Dopad na rozpočet/priorita	Oprávnení žiadatelia
Aktivity	Vypracovanie technickej dokumentácie.	50	rozpočet mesta, ŠF EÚ, PO, MŽP SR, MPH SR, úvery, iné grantové schémy	verejný a súkromný sektor	vyšoký/1	mesto Trebišov
	Revitalizácia koryta rieky Trnávka.	500	rozpočet mesta, ŠF EÚ, PO, MŽP SR, MPH SR, úvery, iné grantové schémy	verejný a súkromný sektor	vyšoký/1	mesto Trebišov
	Revitalizácia vodnej plochy v mestskom parku.	250	rozpočet mesta, ŠF EÚ, PO, MŽP SR, MPH SR, úvery, iné grantové schémy	verejný a súkromný sektor	vyšoký/1	mesto Trebišov
	Revitalizácia vodnej plochy v časti Milhostov.	250	rozpočet mesta, ŠF EÚ, PO, MŽP SR, MPH SR, úvery, iné grantové schémy	verejný a súkromný sektor	vyšoký/1	mesto Trebišov

	Revitalizácia vodnej plochy v lokalite Cukrovaru.	200	rozpočet mesta, ŠF EÚ, PO, MŽP SR, MPH SR, úvery, iné grantové schémy	verejný a súkromný sektor	vysoký/1	mesto Trebišov
--	---------------------------------------------------	-----	-----------------------------------------------------------------------	---------------------------	----------	----------------

Podprogram 5.3. Ochrana ovzdušia						
Cieľ 5.3. Zabezpečiť účinnú ochranu ovzdušia pred malými a strednými zdrojmi znečistenia nachádzajúcimi sa v katastrálnom území mesto.						
Opatrenie 5.3.1 Zabezpečiť zníženie produkovaných emisií hlavným zdrojom znečistenia – domácnosti.						
		Predpokladaný rozpočet	Zdroje financovania	Stav pripravenosti	Dopad na rozpočet/priorita	Oprávnení žiadatelia
Aktivity	Obmedziť spaľovanie fosílnych palív.	podľa potreby	rozpočet mesta, ŠF EÚ, PO, súkromné subjekty	verejný a súkromný sektor	nizký/1	mesto, obyvatelia
	Prechod na alternatívne zdroje vykurovania.	podľa potreby	rozpočet mesta, ŠF EÚ, PO, súkromné subjekty	verejný a súkromný sektor	nizký/1	mesto, obyvatelia
	Realizovať komplexný monitorovací systém znečisťujúcich látok v ovzduší (HCl, tuhých znečisťujúcich látok vrátane azbestu) a mikroklimatických pomerov.	podľa potreby	rozpočet mesta, ŠF EÚ, PO, súkromné subjekty	verejný a súkromný sektor	nizký/1	mesto, obyvatelia

Podprogram 5.4. Ochrana a rozvoj ostatných zložiek životného prostredia						
Cieľ 5.4. Realizácia účinných opatrení v oblasti ostatných zložiek životného prostredia.						
Opatrenie 5.4.1 Realizácia protierózných opatrení.						
		Predpokladaný rozpočet	Zdroje financovania	Realizácia	Dopad na rozpočet/priorita	Oprávnení žiadatelia
Aktivity	Spracovanie projektovej dokumentácie.	10	rozpočet mesta, ŠF EÚ, PO,	verejný sektor	stredný/1	mesto Trebišov
	Realizácia protierózných opatrení na poľnohospodárskej pôde.	500	rozpočet mesta, ŠF EÚ, PO,	verejný sektor	vysoký/1	mesto Trebišov
Opatrenie 5.4.2 Oddychové zóny a verejná zeleň.						
		Predpokladaný rozpočet	Zdroje financovania	Realizácia	Dopad na rozpočet/priorita	Oprávnení žiadatelia
Aktivity	Spracovanie projektovej dokumentácie.	350	rozpočet mesta, ŠF EÚ, PO,	verejný sektor	vysoký/3	mesto Trebišov
	Revitalizácia priestoru mestského parku.	50	rozpočet mesta, ŠF EÚ, PO,	verejný sektor	vysoký/3	mesto Trebišov
	Revitalizácia oddychových zón na sídlisku JUH.	150	rozpočet mesta, ŠF EÚ, PO,	verejný sektor	vysoký/3	mesto Trebišov
	Revitalizácia priestoru v okolí amfiteátra.	50	rozpočet mesta, ŠF EÚ, PO,	verejný sektor	vysoký/3	mesto Trebišov
	Revitalizácia okolia mestského kultúrneho strediska.	50	rozpočet mesta, ŠF EÚ, PO,	verejný sektor	vysoký/3	mesto Trebišov
	Výstavba oddychovej zóny za Cukrovarom.	50	rozpočet mesta, ŠF EÚ, PO,	verejný sektor	vysoký/3	mesto Trebišov
	Výstavba oddychovej zóny pozdĺž toku Trnávka.	50	rozpočet mesta, ŠF EÚ, PO,	verejný sektor	vysoký/3	mesto Trebišov
	Výstavba oddychovej zóny pri kúpalisku.	50	rozpočet mesta, ŠF EÚ, PO,	verejný sektor	vysoký/3	mesto Trebišov
	Výstavba oddychovej zóny v časti Severovýchod.	50	rozpočet mesta, ŠF EÚ, PO,	verejný sektor	vysoký/3	mesto Trebišov
	Výstavba športovo oddychovej zóny pri rieke Ondava.	250	rozpočet mesta, ŠF EÚ, PO,	verejný sektor	vysoký/3	mesto Trebišov
	Rekonštrukcia a revitalizácia fontány a Severného námestia.	30	rozpočet mesta, ŠF EÚ, PO,	verejný sektor	vysoký/3	mesto Trebišov
	Rekonštrukcia a revitalizácia parčíku na ulici Cintrínskej.	30	rozpočet mesta, ŠF EÚ, PO,	verejný sektor	vysoký/3	mesto Trebišov
	Rekonštrukcia a revitalizácia námestia Štefana Boleslava Romana v Trebišove.	500	rozpočet mesta, ŠF EÚ, PO,	verejný sektor	vysoký/3	mesto Trebišov
	Rekonštrukcia a revitalizácia verejného priestranstva pred budovou Mestského kultúrneho strediska v Trebišove.	100	rozpočet mesta, ŠF EÚ, PO,	verejný sektor	vysoký/3	mesto Trebišov
	Zlepšenie environmentálnych aspektov v Meste Trebišov.	20	rozpočet mesta, ŠF EÚ, PO,	verejný sektor	vysoký/3	mesto Trebišov
Revitalizácia blokových, medziblokových nádvorí, vodozádržné	1000	rozpočet mesta, ŠF EÚ, PO,	verejný sektor	vysoký/3	mesto Trebišov	

	opatrenia.					
	Zlepšenie environmentálnych aspektov v Meste Trebišov prostredníctvom budovania prvkov zelenej infraštruktúry.	1000	rozpočet mesta, ŠF EÚ, PO,	verejný sektor	vysoký/3	mesto Trebišov
	Revitalizácia vnútroblokov na sídlisku Sever Trebišov - 3 lokality.	900	rozpočet mesta, ŠF EÚ, PO,	verejný sektor	vysoký/3	mesto Trebišov
	Revitalizácia vnútroblokov na v okolí ulice Kutnohorskej.	200	rozpočet mesta, ŠF EÚ, PO,	verejný sektor	vysoký/3	mesto Trebišov
	Revitalizácia parku medzi Berehovskou a T.G. Masaryka.	350	rozpočet mesta, ŠF EÚ, PO,	verejný sektor	vysoký/3	mesto Trebišov
	Revitalizácia centrálnej zóny mesta Trebišov.	1500	rozpočet mesta, ŠF EÚ, PO,	verejný sektor	vysoký/3	mesto Trebišov
	Revitalizácia vnútroblokov sídlisk.	2500	rozpočet mesta, ŠF EÚ, PO,	verejný sektor	vysoký/3	mesto Trebišov
	Revitalizácia zelene v oblasti ulíc I. Krasku, Jesenná, Pažitná, Garaňka, Medická a Záhradná.	200	rozpočet mesta, ŠF EÚ, PO,	verejný sektor	vysoký/3	mesto Trebišov
	Revitalizácia hospodárskeho strediska na Gorkého ulici. – kontaktná zoo, botanický skleník, hospodárske skleníky	1500	rozpočet mesta, ŠF EÚ, PO,	verejný sektor	vysoký/3	mesto Trebišov
	....					
Opatrenie 5.4.3	Doplnenie a udržiavanie brehových porastov vodných tokov.					
		Predpokladaný rozpočet	Zdroje financovania	Realizácia	Dopad na rozpočet/priorita	Oprávnení žiadatelia
Aktivity	Vypracovanie technickej dokumentácie.	1	rozpočet mesta, ŠF EÚ, PO,	verejný sektor	nizky/3	mesto Trebišov
	Obnova prirodzených porastov vodných tokov Ondava a Tmávka.	20	rozpočet mesta, ŠF EÚ, PO,	verejný sektor	stredný/3	mesto Trebišov
Opatrenie 5.4.4	Výstavba a estetizácia vstupov do mesto.					
		Predpokladaný rozpočet	Zdroje financovania	Realizácia	Dopad na rozpočet/priorita	Oprávnení žiadatelia
Aktivity	Vypracovanie technickej dokumentácie.	podľa potreby	rozpočet mesta, ŠF EÚ, PO,	verejný sektor	nizky/2	mesto Trebišov
	Výstavba cestných dopravných vstupov do mesta Trebišov.	20	rozpočet mesta, ŠF EÚ, PO,	verejný sektor	nizky/2	mesto Trebišov
	Vybudovanie siete vstupných bodov do zastavaných častí mesta v katastri mesta Trebišov z poľnohospodárskej krajiny v katastri vo väzbe na sieť rekreačných trás regiónu.	50	rozpočet mesta, ŠF EÚ, PO,	verejný sektor	stredný/2	mesto Trebišov
Opatrenie 5.4.5	Izolačná zeleň priemyselných zón a hospodárskych dvorov poľnohospodárskych podnikov.					
		Predpokladaný rozpočet	Zdroje financovania	Realizácia	Dopad na rozpočet/priorita	Oprávnení žiadatelia
Aktivity	Vypracovanie technickej dokumentácie.	podľa potreby	rozpočet mesta, ŠF EÚ, PO,	verejný sektor	nizky/2	mesto Trebišov
	Úprava výrobných areálov s výsadbou izolačnej zelene v jestvujúcich výrobných okrskoch.	5	rozpočet mesta, ŠF EÚ, PO,	verejný sektor	stredný/2	mesto Trebišov

	2023	2024	2025	2026	2027	2028	2029	2030	2031	2032
Podprogram 5.1. Informovanosť a poradenstvo										
Ciel 5.1.										
Opatrenie 5.1.1										
Podprogram 5.2. Ochrana a racionálne využívanie vôd, ochrana pred povodňami										
Ciel 5.2										
Opatrenie 5.2.1										
Opatrenie 5.2.2										
Opatrenie 5.2.3										
Podprogram 5.3. Ochrana ovzdušia										
Ciel 5.3.										
Opatrenie 5.3.1										
Podprogram 5.4. Ochrana a rozvoj ostatných zložiek životného prostredia										
Ciel 5.4.										
Opatrenie 5.4.1										
Opatrenie 5.4.2										
Opatrenie 5.4.3										

Opatrenie 5.4.4									
Opatrenie 5.4.5									

## 8.6 PROGRAM 6. SOCIÁLNE SLUŽBY A ZDRAVOTNÍCTVO

Strategický zámer						
Strategickým zámerom mesta v oblasti sociálnych služieb je poskytovanie ich adekvátnej ponuky s dôrazom na objektívne a opodstatnené zabezpečenie základných životných potrieb jednotlivých cieľových skupín obyvateľov, ako sú seniari a ťažko zdravotne postihnutí, rodiny detí a mládež (rodiny s deťmi, deti a mládež, ženy na materskej dovolenke), marginalizovanej rómskej komunity a osôb ohrozených sociálnym vylúčením (dlhodobo nezamestnaní obyvatelia, osoby v kríze, neprispôsobiví jednotlivci, ľudia závislí od návykových látok, trestaní, nevládajúci svoj život).						
Podprogram 6.1. Sociálne služby						
A Seniari a ťažko zdravotne postihnutí.						
Cieľ 6.1.A 1	Zabezpečiť rozvoj služieb pre osoby, ktoré z objektívnych dôvodov nemôžu pre seba zabezpečiť osobnú starostlivosť z dôvodu zdravotného postihnutia, prípadne dôchodkového veku.					
Opatrenie 6.1.1.A	Rozšírenie ambulantných a terénnych sociálnych služieb.					
		Predpokladaný rozpočet	Zdroje financovania	Realizácia	Dopad na rozpočet	Oprávnení žiadatelia
Aktivity	Opatrovateľská služba-terénna forma sociálnej služby.	Podľa potreby	rozpočet mesta, ŠF EÚ, PO, MPSVaR SR, ESF	verejný sektor	nízky	mesto Trebišov
	Vytvorenie mobilnej opatrovateľskej jednotky.	Podľa potreby	rozpočet mesta, ŠF EÚ, PO, MPSVaR SR, ESF	verejný sektor	vysoký	mesto Trebišov
	Zriadenie Denných stacionárov.	100	rozpočet mesta, ŠF EÚ, PO, MPSVaR SR, ESF	verejný sektor	vysoký	mesto Trebišov
	Zriadenie sociálnej prepravnej služby.	Podľa potreby	rozpočet mesta, ŠF EÚ, PO, MPSVaR SR, ESF	verejný sektor	vysoký	mesto Trebišov
Opatrenie 6.1.2.A	Podpora zvyšovania kvality poskytovaných služieb pre seniorov.					
		Predpokladaný rozpočet	Zdroje financovania	Realizácia	Dopad na rozpočet	Oprávnení žiadatelia
Aktivity	Zvyšovanie kapacít pobytových zariadení pre seniorov (neverejní poskytovatelia).	Podľa potreby	Rozpočet NO, ŠF EÚ, PO, MPSVaR SR, ESF	verejný sektor	žiadny	NO
	Poskytovanie odľahčovacej služby aj formou pobytovej sociálnej služby.	Podľa potreby	rozpočet mesta, ŠF EÚ, PO, MPSVaR SR, ESF	verejný sektor	vysoký	mesto Trebišov
	Výstavba Domova sociálnych služieb v lokalite Paričov.	1500	rozpočet mesta, ŠF EÚ, PO, MPSVaR SR, ESF	verejný sektor	vysoký	mesto Trebišov
	Výstavba Zariadenia pre seniorov v lokalite Paričov.	1500	rozpočet mesta, ŠF EÚ, PO, MPSVaR SR, ESF	verejný sektor	vysoký	mesto Trebišov
Opatrenie 6.1.3.A	Rozšírenie palety služieb pre ťažko zdravotne postihnutých za účelom podpory zlepšovania integrácie do spoločnosti.					
		Predpokladaný rozpočet	Zdroje financovania	Realizácia	Dopad na rozpočet	Oprávnení žiadatelia
Aktivity	Podpora výstavby bezbariérových prístupov vo verejných budovách.	150	rozpočet mesta, ŠF EÚ, PO, MPSVaR SR, ESF	verejný sektor	vysoký	mesto Trebišov, NO
	Podpora zariadenia chránených dielní.	200	rozpočet mesta, ŠF EÚ, PO, MPSVaR SR, ESF	verejný sektor	vysoký	mesto Trebišov, NO
	Podpora Opatrení zapojenia ŤZP na trhu práce.	Podľa potreby	rozpočet mesta, ŠF EÚ, PO, MPSVaR SR, ESF	verejný sektor	vysoký	mesto Trebišov, UPSVaR

Opatrenie 6.1.4.A Skvalitniť možnosti spoločného stravovania seniorov.						
		Predpokladaný rozpočet	Zdroje financovania	Realizácia	Dopad na rozpočet	Oprávnení žiadatelia
Aktivity	Rozšíriť možnosť výberu stravy v rámci dovozu obedov do domácností.	Podľa potreby	rozpočet mesta, ŠF EÚ, PO, MPSVaR SR, ESF	verejný sektor	vysoký	mesto Trebišov
Ciel 6.1.A 2	Zabezpečiť pravidelný monitoring ohrozených skupín obyvateľstva za účelom predchádzania výnimočných situácií, ktoré by mohli ohroziť život a zdravie.					
Opatrenie 6.1.5 A Monitoring a vyhľadávacia činnosť.						
		Predpokladaný rozpočet	Zdroje financovania	Realizácia	Dopad na rozpočet	Oprávnení žiadatelia
Aktivity	Zavedenie poskytovania sociálnej služby monitorovania signalizácie potreby pomoci.	50	rozpočet mesta, ŠF EÚ, PO, MPSVaR SR, ESF	verejný sektor	stredný	mesto Trebišov
	Zintenzívnenie vyhľadávacej činnosti seniorov odkázaných na pomoc inej osoby so zapojením dobrovoľníkov a organizácii zastrešujúcich záujmy tejto cieľovej skupiny.	Podľa potreby	rozpočet mesta, ŠF EÚ, PO, MPSVaR SR, ESF	verejný sektor	vysoký	mesto Trebišov
Ciel 6.1.A 3	Podpora vzdelávania cieľovej skupiny v súlade národným programom aktívneho starnutia.					
Opatrenie 6.1.6 A Zriadenie poradenského centra v oblasti vzdelávania.						
		Predpokladaný rozpočet	Zdroje financovania	Realizácia	Dopad na rozpočet	Oprávnení žiadatelia
Aktivity	Rozšírenie spektra vzdelávacích aktivít.	Podľa potreby	rozpočet mesta, ŠF EÚ, PO, MPSVaR SR, ESF, Senior Trebišov, n.o.	verejný sektor	stredný	mesto Trebišov, NO
	Realizácia programov vzdelávania ľudí vo veku nad 50 rokov v oblasti finančnej gramotnosti.	Podľa potreby	rozpočet mesta, ŠF EÚ, PO, MPSVaR SR, ESF	verejný sektor	Vysoký	mesto Trebišov
B Rodina detí a mládež						
Ciel 6.1. B	Zabezpečiť všestrannú podporu rodiny a rozvoj služieb zameraných na pomoc pri starostlivosti o dieťa.					
Opatrenie 6.1.1 B Sociálne služby na podporu rodiny s deťmi.						
		Predpokladaný rozpočet	Zdroje financovania	Realizácia	Dopad na rozpočet	Oprávnení žiadatelia
Aktivity	Podpora činnosti zariadenia starostlivosti o deti do 3 rokov veku.	Podľa potreby	Rozpočet NO, ŠF EÚ, PO, MPSVaR SR, ESF	verejný sektor	žiadny	NO
Opatrenie 6.1.2 B Pomoc rodinám s ťažko zdravotne postihnutým deťmi.						
		Predpokladaný rozpočet	Zdroje financovania	Realizácia	Dopad na rozpočet	Oprávnení žiadatelia
Aktivity	Zintenzívniť spoluprácu s relevantnými organizáciami.	Podľa potreby	rozpočet mesta, ŠF EÚ, PO, MPSVaR SR, ESF	verejný sektor	vysoký	mesto Trebišov
	Zabezpečenie odľahčovacej služby.	Podľa potreby	rozpočet mesta, ŠF EÚ, PO, MPSVaR SR, ESF	verejný sektor	vysoký	mesto Trebišov
Opatrenie 6.1.3 B Pomoc a podpora mladým rodinám.						
		Predpokladaný rozpočet	Zdroje financovania	Realizácia	Dopad na rozpočet	Oprávnení žiadatelia
Aktivity	Zaviesť systém nefinančnej podpory na zabezpečenie základných potrieb dieťaťa do 3 rokov veku.	Podľa potreby	rozpočet mesta, ŠF EÚ, PO, MPSVaR SR, ESF	verejný sektor	vysoký	mesto Trebišov



Opatrenie 6.1.4 B		Prevenia špecifických sociálnopatologických javov.				
		Predpokladaný rozpočet	Zdroje financovania	Realizácia	Dopad na rozpočet	Oprávnení žiadatelia
Aktivity	Zaviesť systematickú spoluprácu so školami pri riešení a odhaľovaní týchto javov (najmä sebapoškodzovanie, izolácia a pod.).	Podľa potreby	rozpočet mesta, ŠF EÚ, PO, MPSVaR SR, ESF	verejný sektor	vysoký	mesto Trebišov, ZŠ, SŠ
	Realizácia preventívnych programov pre rodičov a deti.	Podľa potreby	rozpočet mesta, ŠF EÚ, PO, MPSVaR SR, ESF	verejný sektor	vysoký	mesto Trebišov
	Zriadenie anonymného miesta na podávanie podnetov týkajúcich sa odhaľovania patologických javov, ktoré ohrozujú mládež a rodinu.	50	rozpočet mesta, ŠF EÚ, PO, MPSVaR SR, ESF	verejný sektor	vysoký	mesto Trebišov
	Vytvorenie Centra bez bariér pre činnosť organizácií, ktoré sa zameriavajú na pomoc ľuďom, v ťažkej životnej situácii.	250	rozpočet mesta, ŠF EÚ, PO, MPSVaR SR, ESF	verejný sektor	vysoký	mesto Trebišov
	Výstavba Krízového centra pre zmiernenie následkov pri mimoriadnych situáciách.	250	rozpočet mesta, ŠF EÚ, PO, MPSVaR SR, ESF	verejný sektor	vysoký	mesto Trebišov
	Podpora zriaďovania detských letných táborov.	Podľa možností	rozpočet mesta, ŠF EÚ, PO, MPSVaR SR, ESF	verejný sektor	vysoký	mesto Trebišov
Opatrenie 6.1.5 B		Výstavba nájomného bývania.				
		Predpokladaný rozpočet	Zdroje financovania	Realizácia	Dopad na rozpočet	Oprávnení žiadatelia
Aktivity	Vypracovanie technickej dokumentácie.	250	rozpočet mesta, ŠF EÚ, PO, MPSVaR SR, ESF	verejný sektor	vysoký	mesto Trebišov
	Výstavba sociálnych bytov v južnej časti mesta.	3000	rozpočet mesta, ŠF EÚ, PO, MPSVaR SR, ESF	verejný sektor	vysoký	mesto Trebišov
	Výstavba modulovaných malometrážnych domov v južnej časti mesta.	1500	rozpočet mesta, ŠF EÚ, PO, MPSVaR SR, ESF	verejný sektor	vysoký	mesto Trebišov
	Výstavba nových trvalých domov v prostredí v južnej časti mesta.	3000	rozpočet mesta, ŠF EÚ, PO, MPSVaR SR, ESF	verejný sektor	vysoký	mesto Trebišov
	Výstavba modulovaných malometrážnych domov.	1000	rozpočet mesta, ŠF EÚ, PO, MPSVaR SR, ESF	verejný sektor	vysoký	mesto Trebišov
	Výstavba sociálnych bytov v lokalite Juh.	2500	rozpočet mesta, ŠF EÚ, PO, MPSVaR SR, ESF	verejný sektor	vysoký	mesto Trebišov
	Výstavba mobilných domov v južnej časti mesta.	2000	rozpočet mesta, ŠF EÚ, PO, MPSVaR SR, ESF	verejný sektor	vysoký	mesto Trebišov
	Rekonštrukcia existujúceho sociálneho bývania.	5000	rozpočet mesta, ŠF EÚ, PO, MPSVaR SR, ESF	verejný sektor	vysoký	mesto Trebišov
C Sociálne služby so zameraním na marginalizované skupiny.						
Cieľ 6.1 C 1	Zlepšenie zamestnanosti a sociálnej inklúzie MK a rizikových skupín obyvateľov mesta.					
Opatrenie 6.1.1 C		Podpora uplatnenia sa na trhu práce osôb ohrozených sociálnym vylúčením.				
		Predpokladaný rozpočet	Zdroje financovania	Realizácia	Dopad na rozpočet	Oprávnení žiadatelia



Aktivity	Spolupráca s podnikateľmi mesta a okolia zameraná na využitie pracovného potenciálu osôb ohrozených sociálnym vylúčením.	Podľa potreby	rozpočet mesta, ŠF EÚ, PO, MPSVaR SR, ESF	verejný sektor	nízky	mesto Trebišov, UPSVaR
	Spolupráca s UPSVR zameraná na vyhľadávanie potenciálnych uchádzačov najmä z radov absolventov.	Podľa potreby	rozpočet mesta, ŠF EÚ, PO, MPSVaR SR, ESF	verejný sektor	vysoký	mesto Trebišov
	Vytvorenie sociálneho podniku.	Podľa potreby	rozpočet mesta, ŠF EÚ, PO, MPSVaR SR, ESF	verejný sektor	vysoký	mesto Trebišov
Opatrenie 6.1.2 C	Podpora klientov formou individuálneho a skupinového poradenstva, posudzovanie individuálnych schopností a rozvoj celoživotného poradenstva.					
		Predpokladaný rozpočet	Zdroje financovania	Realizácia	Dopad na rozpočet	Oprávnení žiadatelia
Aktivity	Zvýšiť intenzitu skupinového poradenstva a rozšírenie tematických okruhov zameraných najmä na rozvoj individuálnych schopností.	Podľa potreby	rozpočet mesta, ŠF EÚ, PO, MPSVaR SR, ESF	verejný sektor	nízky	mesto Trebišov
Ciel 6.1. C 2	Zlepšiť kvalitu života MK a zlepšiť spolunažívanie s majoritným obyvateľstvom					
Opatrenie 6.1.3 C	Zariadenie zastrešujúce sociálne služby krízovej intervencie a podporné služby.					
		Predpokladaný rozpočet	Zdroje financovania	Realizácia	Dopad na rozpočet	Oprávnení žiadatelia
Aktivity	Rekonštrukcia zariadenia strediska osobnej hygieny vrátane pracovne.	500	rozpočet mesta, ŠF EÚ, PO, MPSVaR SR, ESF	verejný, tretí sektor	vysoký	mesto Trebišov
Opatrenie 6.1.4 C	Zapájanie mesta do Opatrení na podporu integrácie Rómov.					
		Predpokladaný rozpočet	Zdroje financovania	Realizácia	Dopad na rozpočet	Oprávnení žiadatelia
Aktivity	Pokračovanie realizácie Opatrení terénnej sociálnej práce.	Podľa potreby	rozpočet mesta, ŠF EÚ, PO, MPSVaR SR, ESF	verejný sektor	vysoký	mesto Trebišov
	Zapojenie sa do projektu podpory komunitných centier.	Podľa potreby	rozpočet mesta, ŠF EÚ, PO, MPSVaR SR, ESF	verejný, tretí sektor	vysoký	mesto Trebišov
	Projektová dokumentácia - Komunitné centrum na Záhradnej ulici.	15	rozpočet mesta, ŠF EÚ, PO, MPSVaR SR, ESF	verejný, tretí sektor	vysoký	mesto Trebišov
	Výstavba Komunitného centra na Záhradnej ulici.	750	rozpočet mesta, ŠF EÚ, PO, MPSVaR SR, ESF	verejný, tretí sektor	vysoký	mesto Trebišov
	Miestna občianska a preventívna služba.	Podľa potreby	rozpočet mesta, ŠF EÚ, PO, MPSVaR SR, ESF	verejný, tretí sektor	vysoký	mesto Trebišov
	Využívanie drobných grantov na realizáciu a materiálne zabezpečenie aktivít.	Podľa potreby	rozpočet mesta, ŠF EÚ, PO, MPSVaR SR, ESF	verejný, tretí sektor	vysoký	mesto Trebišov
	Prezentácia pozitívnych príkladov z radov MK.	Podľa potreby	rozpočet mesta, ŠF EÚ, PO, MPSVaR SR, ESF	verejný, tretí sektor	vysoký	mesto Trebišov
	Podpora programu OMAMA.	Podľa možností	rozpočet mesta, ŠF EÚ, PO, MPSVaR SR, ESF	verejný, tretí sektor	stredný	mesto Trebišov, NO,
	Zabezpečenie iných foriem včasnej a rannej starostlivosti.	Podľa možností	rozpočet mesta, ŠF EÚ, PO, MPSVaR SR, ESF	verejný, tretí sektor	stredný	mesto Trebišov, NO,
Zriadenie mestských jasíef.	Podľa možností	rozpočet mesta, ŠF EÚ, PO, MPSVaR SR, ESF	verejný, tretí sektor	vysoký	mesto Trebišov	

	Monitoring, tútoring a ďalšie formy asistencie pre žiakov ZŠ.	Podľa možností	rozpočet mesta, ŠF EÚ, PO, MPSVaR SR, ESF	verejný, tretí sektor	stredný	mesto Trebišov, NO,
<b>Ciel 6.1. C 3</b> Zlepšiť podmienky bývania a starostlivosti o zdravie.						
<b>Opatrenie 6.1.5 C</b> Zlepšenie podmienok bývania.						
		Predpokladaný rozpočet	Zdroje financovania	Realizácia	Dopad na rozpočet	Oprávnení žiadatelia
Aktivity	Mapovanie vlastnícky nevyhospodávaných nehnuteľností a asistencia pri ich legalizácii.	Podľa potreby	rozpočet mesta, ŠF EÚ, PO, MPSVaR SR, ESF	verejný, tretí sektor	vysoký	mesto Trebišov
	Mapovanie čiernych skládok a aktivity spojené s ich likvidáciou.	Podľa potreby	rozpočet mesta, ŠF EÚ, PO, MPSVaR SR, ESF	verejný, tretí sektor	vysoký	mesto Trebišov
	Osveta zameraná na zvýšenie zodpovednosti pri nakladaní s odpadom a znečisťovaní životného prostredia.	Podľa potreby	rozpočet mesta, ŠF EÚ, PO, MPSVaR SR, ESF	verejný, tretí sektor	vysoký	mesto Trebišov
	Osveta zameraná na zlepšenie finančnej gramotnosti, využívanie inštitútú osobitného príjemcu.	Podľa potreby	rozpočet mesta, ŠF EÚ, PO, MPSVaR SR, ESF	verejný, tretí sektor	vysoký	mesto Trebišov
<b>Opatrenie 6.1.6 C</b> Zvýšenie povedomia o potrebe starostlivosti o svoje zdravie a zdravie detí.						
		Predpokladaný rozpočet	Zdroje financovania	Realizácia	Dopad na rozpočet	Oprávnení žiadatelia
Aktivity	Zintenzívnenie zdravotníckej osvetly na aktuálne témy.	Podľa potreby	rozpočet mesta, ŠF EÚ, PO, MPSVaR SR, ESF	verejný, tretí sektor	vysoký	mesto Trebišov
	Zabezpečenie primárnej zdravotnej prevencie prostredníctvom propagácie.	Podľa potreby	rozpočet mesta, ŠF EÚ, PO, MPSVaR SR, ESF	verejný, tretí sektor	vysoký	mesto Trebišov
	Prevenca vzniku a prehlbovania závislostí.	Podľa potreby	rozpočet mesta, ŠF EÚ, PO, MPSVaR SR, ESF	verejný, tretí sektor	vysoký	mesto Trebišov
<b>Ciel 6.1.C 4</b> Zlepšiť situáciu v oblasti vzdelávania detí a mládeže MK.						
<b>Opatrenie 6.1.7 C</b> Prevencia záškoláctva.						
		Predpokladaný rozpočet	Zdroje financovania	Realizácia	Dopad na rozpočet	Oprávnení žiadatelia
Aktivity	Spolupráca so základnými školami v súvislosti s plnením PŠD.	Podľa potreby	rozpočet mesta, ŠF EÚ, PO, MPSVaR SR, ESF	verejný sektor	vysoký	mesto Trebišov
	Dôsledná spolupráca všetkých zainteresovaných pri predchádzaní a riešení problému záškoláctva.	Podľa potreby	rozpočet mesta, ŠF EÚ, PO, MPSVaR SR, ESF	verejný sektor	vysoký	mesto Trebišov, ZŠ, SŠ
	Realizácia preventívnych aktivít pre rodičov a detí.	Podľa potreby	rozpočet mesta, ŠF EÚ, PO, MPSVaR SR, ESF	verejný sektor	vysoký	mesto Trebišov
<b>D</b> Osoby ohrozené sociálnym vylúčením.						
<b>Ciel 6.1. D</b> Zabezpečiť rozvoj služieb pre uspokojenie nevyhnutných podmienok na uspokojenie základných životných potrieb rizikových skupín obyvateľov. Zabezpečiť podmienky na rozšírenie možností dočasného ubytovania. Pomoc osobám ohrozených domácim násilím.						
<b>Opatrenie 6.1.1 D</b> Sociálne služby na zabezpečenie nevyhnutných podmienok na uspokojovanie základných životných potrieb.						
		Predpokladaný rozpočet	Zdroje financovania	Realizácia	Dopad na rozpočet	Oprávnení žiadatelia
Aktivity	Spolupráca s obchodnými reťazcami pri zabezpečení základných potravín aj nepotravinových výrobkov pre sociálne odkázaných.	Podľa potreby	rozpočet mesta, ŠF EÚ, PO, MPSVaR SR, ESF	verejný sektor	nízky	mesto Trebišov
	Zriadenie miesta pre zber použitého ošatenia.	50	rozpočet mesta, ŠF EÚ, PO, MPSVaR SR,	verejný sektor	vysoký	mesto Trebišov

			ESF			
	Výstavba mestskej nocľahárne v priestoroch starej pekárne.	350	rozpočet mesta, ŠF EÚ, PO, MPSVaR SR, ESF	verejný sektor	vysoký	mesto Trebišov
<b>Opatrenie 6.1.2 D Pomoc osobám, na ktorých je páchané násilie.</b>						
		Predpokladaný rozpočet	Zdroje financovania	Realizácia	Dopad na rozpočet	Oprávnení žiadatelia
Aktivity	Osveta zameraná na prevenciu domáceho násillia a možnosti jeho riešenia.	Podľa potreby	rozpočet mesta, ŠF EÚ, PO, MPSVaR SR, ESF	verejný sektor	vysoký	mesto Trebišov
	Vyčlenenie bytovej jednotky vo vlastníctve mesta na dočasné ubytovanie osôb, na ktorých je páchané násillie.	50	rozpočet mesta, ŠF EÚ, PO, MPSVaR SR, ESF	verejný sektor	vysoký	mesto Trebišov
	Spolupráca s koordinátorom ochrany detí pred násillim.	Podľa potreby	rozpočet mesta, ŠF EÚ, PO, MPSVaR SR, ESF	verejný sektor	vysoký	mesto Trebišov

<b>Podprogram 6.2. Zdravotnícke služby</b>						
Cieľ 6.2.	Doplniť chýbajúcu infraštruktúru zdravotníckych zariadení v meste a zvýšiť ich kvalitu.					
Opatrenie 6.2.1	Zlepšenie úrovne poskytovania domácej ošetrovateľskej starostlivosti, rozšírenie jej služieb o poskytovanie rehabilitačných cvičení.					
		Predpokladaný rozpočet	Zdroje financovania	Realizácia	Dopad na rozpočet/priorita	Oprávnení žiadatelia
Aktivity	Zvýšenie kvality poskytovaných služieb.	podľa potreby	ZP	verejný sektor	žiadny	súkromné subjekty
	Zvýšenie personálnych kapacít v prípade potreby.	podľa potreby	ZP	verejný sektor	žiadny	súkromné subjekty
Opatrenie 6.2.2	Podpora poradenskej činnosti.					
		Predpokladaný rozpočet	Zdroje financovania	Realizácia	Dopad na rozpočet/priorita	Oprávnení žiadatelia
Aktivity	Zabezpečenie personálnych kapacít.	podľa potreby	rozpočet mesta	verejný sektor	nízky	mesto Trebišov
	Zabezpečenie priestorov.	podľa potreby	rozpočet mesta	verejný sektor	nízky	mesto Trebišov
Opatrenie 6.2.3	Zabezpečiť dostupnosť zdravotnej starostlivosti pre deti a dospelých občanov.					
		Predpokladaný rozpočet	Zdroje financovania	Realizácia	Dopad na rozpočet/priorita	Oprávnení žiadatelia
Aktivity	Podpora nových mobilných hospicov	podľa potreby	Minister. zdravotníctva	verejný sektor	nízky/1	mesto Trebišov
Opatrenie 6.2.4	Zabezpečovať komplexnú zdravotnú starostlivosť o starých ľudí a dlhodobo chorých.					
		Predpokladaný rozpočet	Zdroje financovania	Realizácia	Dopad na rozpočet/priorita	Oprávnení žiadatelia
Aktivity	Podpora zriaďovania špecializovaných ambulancií - endokrinologická.	podľa potreby	Pod. subj, ŠF EÚ	verejný sektor/ súkromný sektor	žiadny/1	Pod. subj
	Podpora zriaďovania špecializovaných ambulancií - gynekologická.	podľa potreby	Pod. subj, ŠF EÚ	verejný sektor/ súkromný sektor	žiadny/1	Pod. subj
	Podpora zriaďovania špecializovaných ambulancií - stomatologická.	podľa potreby	Pod. subj, ŠF EÚ	verejný sektor/ súkromný sektor	žiadny/1	Pod. subj
	Podpora zriaďovania špecializovaných ambulancií - MR.	podľa potreby	Pod. subj, ŠF EÚ	verejný sektor/ súkromný sektor	žiadny/1	Pod. subj
	Podpora zriaďovania stomatologickej pohotovosti.	podľa potreby	Pod. subj, ŠF EÚ	verejný sektor/ súkromný sektor	žiadny/1	Pod. subj
	Podpora zriaďovania detskej pohotovosti.	podľa potreby	Pod. subj, ŠF EÚ	verejný sektor/ súkromný sektor	žiadny/1	Pod. subj
	Podpora zriaďovania špecializovaných ambulancií - oftalmologická.	podľa potreby	Pod. subj, ŠF EÚ	verejný sektor/ súkromný sektor	žiadny/1	Pod. subj

<b>Podprogram 6.3. Služby zamestnanosti</b>						
Cieľ 6.3	Zlepšenie zamestnanosti a sociálnej inklúzie rizikových skupín obyvateľov mesto.					
Opatrenie 6.3.1	Realizácia vzdelávacích kurzov v oblasti malého podnikania.					

		Predpokladaný rozpočet	Zdroje financovania	Realizácia	Dopad na rozpočet/priorita	Oprávnení žiadatelia
Aktivity	Finančné a personálne zabezpečenie.	podľa potreby	-	verejný, tretí sektor	nízky/2	mesto Trebišov, súkromný sektor
Opatrenie 6.3.2	Podpora klientov formou individuálneho poradenstva, posudzovania individuálnych schopností a vypracovávanie individuálnych akčných plánov a rozvoj celoživotného poradenstva.					
		Predpokladaný rozpočet	Zdroje financovania	Realizácia	Dopad na rozpočet/priorita	Oprávnení žiadatelia
Aktivity	Zabezpečenie priestorov na uskutočňovanie poradenských služieb.	podľa potreby	rozpočet mesta, ŠF EÚ, PO,	tretí sektor	nízky/2	mesto, n.o.
	Personálne zabezpečenie poradenstva.	podľa potreby	rozpočet mesta, ŠF EÚ, PO,	tretí sektor	nízky/2	mesto, n.o.
Opatrenie 6.3.3	Podpora poradensko-vzdelávacích aktivít zameraných na získavanie sociálnych zručností pri hľadaní si zamestnania a komunikácie s potenciálnym zamestnávateľom pre znevýhodnených uchádzačov o zamestnanie.					
		Predpokladaný rozpočet	Zdroje financovania	Realizácia	Dopad na rozpočet/priorita	Oprávnení žiadatelia
Aktivity	Zabezpečenie priestorov na uskutočňovanie poradenských služieb.	podľa potreby	rozpočet mesta, ŠF EÚ, PO,	tretí sektor	nízky/2	mesto, n.o.
	Personálne zabezpečenie poradenstva.	podľa potreby	rozpočet mesta, ŠF EÚ, PO,	tretí sektor	nízky/2	mesto, n.o.

	2023	2024	2025	2026	2027	2028	2029	2030	2031	2032
<b>Podprogram 6.1. Sociálne služby</b>										
A Seniori a ťažko zdravotne postihnutí										
Cieľ 6.1.A 1										
Opatrenie 6.1.1 A										
Opatrenie 6.1.2 A										
Opatrenie 6.1.3 A										
Opatrenie 6.1.4 A										
Cieľ 6.1.A 2										
Opatrenie 6.1.5 A										
Cieľ 6.1.A 3										
Opatrenie 6.1.6 A										
B Rodina detí a mládež										
Cieľ 6.1. B										
Opatrenie 6.1.1 B										
Opatrenie 6.1.2 B										
Opatrenie 6.1.3 B										
Opatrenie 6.1.4 B										
Opatrenie 6.1.5 B										
C Sociálne služby so zameraním na marginalizované skupiny.										
Cieľ 6.1 C 1										
Opatrenie 6.1.1 C										
Opatrenie 6.1.2 C										
Cieľ 6.1. C 2										
Opatrenie 6.1.3 C										
Opatrenie 6.1.4 C										
Cieľ 6.1. C 3										
Opatrenie 6.1.5 C										
Opatrenie 6.1.6 C										
Cieľ 6.1.C 4										
Opatrenie 6.1.7 C										
D Osoby ohrozené sociálnym vylúčením.										
Cieľ 6.1. D										
Opatrenie 6.1.1 D										

Opatrenie 6.1.2 D									
Podprogram 6.2. Zdravotnícke služby									
Ciel 6.2.									
Opatrenie 6.2.1									
Opatrenie 6.2.2									
Opatrenie 6.2.3									
Opatrenie 6.2.4									
Podprogram 6.3. Služby zamestnanosti									
Ciel 6.3									
Opatrenie 6.3.1									
Opatrenie 6.3.2									
Opatrenie 6.3.3									

## 8.7 PROGRAM 7. VZDELÁVANIE A ŠPORT

Strategický zámer						
Zabezpečenie všestranného rozvoja detí a mládeže. Zlepšenie technického stavu a vybavenia materských a základných škôl ako aj zariadení stredoškolského vzdelávania. V športe umožniť ponuku čo najširšej palety služieb, zabezpečiť čo najefektívnejšie a transparentné využitie verejných financií ku prospechu všetkých občanov mesto. Podpora existujúcich športových podujatí, ako aj vytváranie vhodných podmienok pre rozvoj rôznych druhov športu nielen pre obyvateľov mesto.						
Podprogram 7.1. Vzdelávanie						
Ciel 7.1.	Zabezpečiť rozvoj a údržbu infraštruktúry vzdelávania a zabezpečenie podmienok pre efektívnu vzdelávaciu činnosť v meste.					
Opatrenie 7.1.1	Obnova a modernizácia zariadení predškolskej výchovy.					
		Predpokladaný rozpočet	Zdroje financovania	Realizácia	Dopad na rozpočet/priorita	Oprávnení žiadatelia
Aktivity	Spracovanie projektovej dokumentácie.	100	rozpočet mesta, ŠF EÚ, PO, MŠ SR	verejný sektor	vysoký	mesto Trebišov
	Rekonštrukcia a revitalizácia budovy MŠ Hviezdoslavova.	350	rozpočet mesta, ŠF EÚ, PO, MŠ SR	verejný sektor	vysoký	mesto Trebišov
	Rozšírenie priestorov špeciálnej MŠ.	250	rozpočet mesta, ŠF EÚ, PO, MŠ SR	verejný sektor	vysoký	mesto Trebišov
	Vybudovanie MŠ pre deti so zdravotným znevýhodnením.	750	rozpočet mesta, ŠF EÚ, PO, MŠ SR	verejný sektor	vysoký	mesto Trebišov
	Rekonštrukcia a modernizácia MŠ Komenského - nové rozvody tepla, výmena elektrospotrebičov.	500	rozpočet mesta, ŠF EÚ, PO, MŠ SR	verejný sektor	vysoký	mesto Trebišov
	Rekonštrukcia a modernizácia MŠ Škultétyho – elektrických zásuvkových rozvodov (budova MŠ Pri Polícii).	500	rozpočet mesta, ŠF EÚ, PO, MŠ SR	verejný sektor	vysoký	mesto Trebišov
	Modernizácia interiéru MŠ Škultétyho a MŠ Pri Polícii.	250	rozpočet mesta, ŠF EÚ, PO, MŠ SR	verejný sektor	vysoký	mesto Trebišov
	Rekonštrukcia a modernizácia MŠ Hviezdoslavova – elektrických a zásuvkových rozvodov v budove MŠ.	500	rozpočet mesta, ŠF EÚ, PO, MŠ SR	verejný sektor	vysoký	mesto Trebišov
	Hviezdoslavova a MŠ 1. decembra, výmena termoregulačných ventilov v MŠ 1. decembra.	20	rozpočet mesta, ŠF EÚ, PO, MŠ SR	verejný sektor	vysoký	mesto Trebišov
	Výmena podlahovej krytiny v triedach a na chodbách MŠ Hviezdoslavova a MŠ 1. decembra.	50	rozpočet mesta, ŠF EÚ, PO, MŠ SR	verejný sektor	vysoký	mesto Trebišov
	Vybudovanie MŠ na Záhradnej ulici.	2500	rozpočet mesta, ŠF EÚ, PO, MŠ SR	verejný sektor	vysoký	mesto Trebišov
	Zriaďovanie nových predškolských zariadení.	3000	rozpočet mesta, ŠF EÚ, PO, MŠ SR	verejný sektor	vysoký	mesto Trebišov
Opatrenie 7.1.2	Obnova a modernizácia zariadení základného školstva.					
		Predpokladaný rozpočet	Zdroje financovania	Realizácia	Dopad na rozpočet/priorita	Oprávnení žiadatelia
Aktivity	Vypracovanie technickej dokumentácie.	300	rozpočet mesta, ŠF EÚ, PO, MŠ SR	verejný sektor	vysoký	mesto Trebišov

	Projektová dokumentácia - Základná škola na Jesennej ulici.	100	rozpočet mesta, ŠF EÚ, PO, MŠ SR	verejný sektor	vysoký	mesto Trebišov
	Výstavba Základnej školy na ulici Jesennej.	3500	rozpočet mesta, ŠF EÚ, PO, MŠ SR	verejný sektor	vysoký	mesto Trebišov
	Rekonštrukcia vzduchotechniky ŠJ na ZŠ Komenského 8.	100	rozpočet mesta, ŠF EÚ, PO, MŠ SR	verejný sektor	vysoký	mesto Trebišov
	Zníženie energetickej náročnosti budovy ZŠ Komenského 8.	700	rozpočet mesta, ŠF EÚ, PO, MŠ SR	verejný sektor	vysoký	mesto Trebišov
	Výmena podláh v školskej jedálni a jej modernizácia, výmena podláh v triedach a na chodbách, modernizácia odbornej učebne BIO – GEO na ZŠ Komenského 8.	250	rozpočet mesta, ŠF EÚ, PO, MŠ SR	verejný sektor	vysoký	mesto Trebišov
	Rekonštrukcia podláh v triedach a na chodbách ZŠ Priginova.	250	rozpočet mesta, ŠF EÚ, PO, MŠ SR	verejný sektor	vysoký	mesto Trebišov
	Rekonštrukcia a modernizácia ZŠ M. R. Štefánika - modernizácia jazykovej učebne, výmena svetiel na chodbách a ...	700	rozpočet mesta, ŠF EÚ, PO, MŠ SR	verejný sektor	vysoký	mesto Trebišov
	Zníženie energetickej náročnosti, rekonštrukcia a modernizácia budovy ZŠ Priginova.	700	rozpočet mesta, ŠF EÚ, PO, MŠ SR	verejný sektor	vysoký	mesto Trebišov
	Rozšírenie kapacity ZŠ I. Krasku v budove Medika – prízemie, výdajná školská jedáleň a 6 tried.	500	rozpočet mesta, ŠF EÚ, PO, MŠ SR	verejný sektor	vysoký	mesto Trebišov
	Rekonštrukcia a modernizácia ZŠ Ivana Krasku - oprava podláh na chodbách a triedach ZŠ Ivana Krasku, rekonštrukcia školských WC (havarijný stav) ZŠ Ivana Krasku, zavedenie nového internetového sieťovania na škole.	350	rozpočet mesta, ŠF EÚ, PO, MŠ SR	verejný sektor	vysoký	mesto Trebišov
	Zníženie energetickej náročnosti, rekonštrukcia a modernizácia budov základných škôl.	3000	rozpočet mesta, ŠF EÚ, PO, MŠ SR	verejný sektor	vysoký	mesto Trebišov
	Rekonštrukcia elekovaného pracoviska Medika.	250	rozpočet mesta, ŠF EÚ, PO, MŠ SR	verejný sektor	vysoký	mesto Trebišov
	Zriaďovanie nových zariadení základného školstva.	Podľa potreby	rozpočet mesta, ŠF EÚ, PO, MŠ SR	verejný sektor	vysoký	mesto Trebišov
	Dokončenie rekonštrukcie prechodovej chodby zo školy do telocvične pre Cirkevnej ZŠ sv. Juraja.	Podľa potreby	Rozpočet zriaďovateľa, ŠF EÚ, PO, MŠ SR	verejný sektor	žiadny	zriaďovateľ
Opatrenie 7.1.3	Rekonštrukcia a dostavba areálov ZŠ a MŠ.					
		Predpokladaný rozpočet	Zdroje financovania	Realizácia	Dopad na rozpočet/priorita	Oprávnení žiadatelia
Aktivity	Vypracovanie technickej dokumentácie.	Podľa potreby	rozpočet mesta, ŠF EÚ, PO, MŠ SR	verejný sektor	nízky	mesto Trebišov
	Revitalizácia areálu MŠ na Paričove.	50	rozpočet mesta, ŠF EÚ, PO, MŠ SR	verejný sektor	vysoký	mesto Trebišov
	Zaviesť na všetkých mestských školách tematické dni na rozvoj jednotlivých aktuálnych tém / napr. Voda , zeleň , recyklácia...	350	rozpočet mesta, ŠF EÚ, PO, MŠ SR	verejný sektor	vysoký	mesto Trebišov
	Vytvoriť vo vonkajších i vnútorných priestoroch ZŠ oddychové zóny pre deti.	500	rozpočet mesta, ŠF EÚ, PO, MŠ SR	verejný sektor	vysoký/2	mesto Trebišov
	Vyasfaltovanie chodníkov na MŠ Škultétyho a MŠ 29. augusta.	50	rozpočet mesta, ŠF EÚ, PO, MŠ SR	verejný sektor	vysoký/2	mesto Trebišov
	Dopravné ihrisko v MŠ Škultétyho.	50	rozpočet mesta, ŠF EÚ, PO, MŠ SR	verejný sektor	vysoký/2	mesto Trebišov
	Revitalizácia areálu ZŠ Priginova.	70	rozpočet mesta, ŠF EÚ, PO, MŠ SR	verejný sektor	vysoký/2	mesto Trebišov

	Realizácia nového asfaltového koberca pred školou (havarijný stav) ZŠ Ivana Krasku.	30	rozpočet mesta, ŠF EÚ, PO, MŠ SR	verejný sektor	vysoký/2	mesto Trebišov
Opatrenie 7.1.4	Podpora záujmovej činnosti.					
		Predpokladaný rozpočet	Zdroje financovania	Realizácia	Dopad na rozpočet/priorita	Oprávnení žiadatelia
Aktivity	Renovácia budovy Základnej umeleckej školy – oprava zatekajúcej strechy, rekonštrukcia hygienických zariadení.	500	rozpočet mesta, ŠF EÚ, PO, MŠ SR	verejný sektor	vysoký	mesto Trebišov
	Rozšírenie kapacít ZUŠ.	350	rozpočet mesta, ŠF EÚ, PO, MŠ SR	verejný sektor	vysoký	mesto Trebišov
	Rekonštrukcia a modernizácia Centra voľného času – nové oplatenie areálu CVČ, výmena svetiel na chodbách a v učebniach, modernizácia hygienických zariadení CVČ.	500	rozpočet mesta, ŠF EÚ, PO, MŠ SR	verejný sektor	vysoký	mesto Trebišov
	Rozšírenie kapacity CVČ.	300	rozpočet mesta, ŠF EÚ, PO, MŠ SR	verejný sektor	vysoký	mesto Trebišov
	Zriadenie chovu exotických zvierat v CVČ.	10	rozpočet mesta, ŠF EÚ, PO, MŠ SR	verejný sektor	vysoký	mesto Trebišov
Opatrenie 7.1.5	Rekonštrukcia a modernizácia stravovacích zariadení vzdelávacích inštitúcií.					
		Predpokladaný rozpočet	Zdroje financovania	Realizácia	Dopad na rozpočet/priorita	Oprávnení žiadatelia
Aktivity	Spracovanie projektovej dokumentácie.	podľa potreby	rozpočet mesta, ŠF EÚ, PO, MŠ SR	verejný sektor	nízky	mesto Trebišov
	Modernizácia vybavenia kuchyne MŠ Pri Polícii, MŠ Škultétyho a výdajnej jedálne MŠ 29. augusta.	100	rozpočet mesta, ŠF EÚ, PO, MŠ SR	verejný sektor	vysoký	mesto Trebišov
	Modernizácia zariadenia kuchyne MŠ Hviezdoslavova a MŠ 1. decembra.	100	rozpočet mesta, ŠF EÚ, PO, MŠ SR	verejný sektor	vysoký	mesto Trebišov
	Rekonštrukcia výdajného okienka a steny v školskej jedálni ZŠ Ivana Krasku.	30	rozpočet mesta, ŠF EÚ, PO, MŠ SR	verejný sektor	vysoký	mesto Trebišov
Opatrenie 7.1.6	Rekonštrukcia a modernizácia školskej športovej infraštruktúry.					
		Predpokladaný rozpočet	Zdroje financovania	Realizácia	Dopad na rozpočet/priorita	Oprávnení žiadatelia
Aktivity	Rekonštrukcia multifunkčného ihriska na ZŠ Komenského 8.	500	rozpočet mesta, ŠF EÚ, PO, MŠ SR	verejný sektor	vysoký	mesto Trebišov
	Výstavba športového ihriska v areáli ZŠ I. Krasku a športoviska v areáli elokovaného pracoviska Medika.	350	rozpočet mesta, ŠF EÚ, PO, MŠ SR	verejný sektor	vysoký	mesto Trebišov
	Zníženie energetickej náročnosti budovy-telocvičňa T.G.Masaryka.	500	rozpočet mesta, ŠF EÚ, PO, MŠ SR	verejný sektor	vysoký	mesto Trebišov
	Rekonštrukcia podlahy v telocvični na Ul. T. G. Masaryka.	50	rozpočet mesta, ŠF EÚ, PO, MŠ SR	verejný sektor	vysoký	mesto Trebišov
	Výstavba mantinelov na hádzanárskom ihrisku pri ZŠ, M. R. Štefánika 910/51.	10	rozpočet mesta, ŠF EÚ, PO, MŠ SR	verejný sektor	vysoký	mesto Trebišov
	Rekonštrukcia strechy na telocvični – ZŠ, Prigjinova 34.	200	rozpočet mesta, ŠF EÚ, PO, MŠ SR	verejný sektor	vysoký	mesto Trebišov
	Výstavba multifunkčného ihriska pri CVČ, T. G. Masaryka 2229.	500	rozpočet mesta, ŠF EÚ, PO, MŠ SR	verejný sektor	vysoký	mesto Trebišov
	Výstavba novej telocvične pre ZŠ Ivana Krasku.	750	rozpočet mesta, ŠF EÚ, PO, MŠ SR	verejný sektor	vysoký	mesto Trebišov
	Rekonštrukcia osvetlenia v školskej telocvični (havarijný stav) ZŠ Ivana Krasku.	20	rozpočet mesta, ŠF EÚ, PO, MŠ SR	verejný sektor	vysoký	mesto Trebišov
Opatrenie 7.1.7	Podpora činnosti gymnázií.					
		Predpokladaný rozpočet	Zdroje financovania	Realizácia	Dopad na rozpočet/priorita	Oprávnení žiadatelia
Aktivity	Čistenie fasády budovy školy.	podľa potreby	rozpočet zriaďovateľa,	verejný sektor	žiadny/2	zriaďovateľ

			ŠF EÚ, MŠ SR			
	Oprava podlahy učebňa a kabinet CJ.	podľa potreby	rozpočet zriaďovateľa, ŠF EÚ, MŠ SR	verejný sektor	žiadny/2	zriaďovateľ
	Oprava strechy.	podľa potreby	rozpočet zriaďovateľa, ŠF EÚ, MŠ SR	verejný sektor	žiadny/2	zriaďovateľ
	Rekonštrukcia športového areálu – atletický bežecký ovál.	podľa potreby	rozpočet zriaďovateľa, ŠF EÚ, MŠ SR	verejný sektor	žiadny/2	zriaďovateľ
	Rekonštrukcia športového areálu – futbalové ihrisko s umelou trávou.	podľa potreby	rozpočet zriaďovateľa, ŠF EÚ, MŠ SR	verejný sektor	žiadny/2	zriaďovateľ
	Rekonštrukcia športového areálu – tenisové ihrisko.	podľa potreby	rozpočet zriaďovateľa, ŠF EÚ, MŠ SR	verejný sektor	žiadny/2	zriaďovateľ
	Rekonštrukcia športového areálu – multifunkčné ihrisko pri Gymnáziu Komenského 32.	podľa potreby	rozpočet zriaďovateľa, ŠF EÚ, MŠ SR	verejný sektor	žiadny/2	zriaďovateľ
Opatrenie 7.1.8	Podpora činností SOŠ.					
		Predpokladaný rozpočet	Zdroje financovania	Realizácia	Dopad na rozpočet/priorita	Oprávnení žiadatelia
	Úprava nevyužitých priestorov nad šatňami školskej telocvične za účelom vytvorenia priestoru pre praktickú výučbu odboru hotelová akadémia.	podľa potreby	rozpočet zriaďovateľa, ŠF EÚ, MŠ SR	verejný sektor	žiadny/2	zriaďovateľ
	Výstavba spojovacej chodby a prestrešenia medzi pavilónmi č. 3,4,5 a 6.	podľa potreby	rozpočet zriaďovateľa, ŠF EÚ, MŠ SR	verejný sektor	žiadny/2	zriaďovateľ
	Komplexné zateplenie obvodového plášťa pavilónu č. 5.	podľa potreby	rozpočet zriaďovateľa, ŠF EÚ, MŠ SR	verejný sektor	žiadny/2	zriaďovateľ
	Výmena zostávajúcich výplní otvorových konštrukcií – okien pavilónu č. 5.	podľa potreby	rozpočet zriaďovateľa, ŠF EÚ, MŠ SR	verejný sektor	žiadny/2	zriaďovateľ
	Zateplenie a rekonštrukcia strešného plášťa pavilónu č. 5.	podľa potreby	rozpočet zriaďovateľa, ŠF EÚ, MŠ SR	verejný sektor	žiadny/2	zriaďovateľ
	Revitalizácia priestorov pred pavilónom č. 6.	podľa potreby	rozpočet zriaďovateľa, ŠF EÚ, MŠ SR	verejný sektor	žiadny/2	zriaďovateľ
	Oplotenie školy.	podľa potreby	rozpočet zriaďovateľa, ŠF EÚ, MŠ SR	verejný sektor	žiadny/2	zriaďovateľ
	Rekonštrukcia bežeckej dráhy pri Strednej odbornej škole služieb a priemyslu sv. Jozafáta.	podľa potreby	rozpočet zriaďovateľa, ŠF EÚ, MŠ SR	verejný sektor	žiadny/2	zriaďovateľ
	Rekonštrukcia a modernizácia športovej infraštruktúry areálu školy.	podľa potreby	rozpočet zriaďovateľa, ŠF EÚ, MŠ SR	verejný sektor	žiadny/2	zriaďovateľ
	Debanerizácia školy.	podľa potreby	rozpočet zriaďovateľa, ŠF EÚ, MŠ SR	verejný sektor	žiadny/2	zriaďovateľ
	Oprava parkoviska pred školou.	podľa potreby	rozpočet zriaďovateľa, ŠF EÚ, MŠ SR	verejný sektor	žiadny/2	zriaďovateľ
	Zaradenie nového študijného odboru 2679 K mechanik – mechatronik do zoznamu študijných a učebných ...	podľa potreby	rozpočet zriaďovateľa, ŠF EÚ, MŠ SR	verejný sektor	žiadny/2	zriaďovateľ
	Materiálne zabezpečenie k zriadeniu tried pre žiakov s narušenou komunikačnou schopnosťou.	podľa potreby	rozpočet zriaďovateľa, ŠF EÚ, MŠ SR	verejný sektor	žiadny/2	zriaďovateľ
	Zabezpečenie priestorov pre vzdelávanie detí s diagnózou autizmus (markantný nárast počtu týchto detí) pri Spojenej škole internátnej.	podľa potreby	rozpočet zriaďovateľa, ŠF EÚ, MŠ SR	verejný sektor	žiadny/2	zriaďovateľ
	Oprava strechy na budove Špeciálna MŠ Gorkého 614/18.	podľa potreby	rozpočet zriaďovateľa, ŠF EÚ, MŠ SR	verejný sektor	žiadny/2	zriaďovateľ

Podprogram 7.2. Šport

Cieľ 7.2. Zabezpečiť trvalé skvalitňovanie vyváženej ponuky výkonnostného a rekreačného športu.



Opatrenie 7.2.1		Výstavba športovej infraštruktúry.				
		Predpokladaný rozpočet	Zdroje financovania	Realizácia	Dopad na rozpočet/priorita	Oprávnení žiadatelia
Aktivity	Spracovanie projektovej dokumentácie.	500	rozpočet mesta, MŠ SR, EÚ,	verejný sektor	vysoký/1	mesto Trebišov
	Výstavba nového bazéna s možnosťou napojenia na termálny vrt v areáli vodných športov.	500	rozpočet mesta, MŠ SR, EÚ,	verejný sektor	vysoký/1	mesto Trebišov
	Rekonštrukcia bazénov a vybudovanie nových hygienických zariadení v areáli vodných športov.	1000	rozpočet mesta, MŠ SR, EÚ,	verejný sektor	vysoký/1	mesto Trebišov
	Rekonštrukcia budovy zimného štadióna.	1500	rozpočet mesta, MŠ SR, EÚ,	verejný sektor	vysoký/1	mesto Trebišov
	Dostavba športovej infraštruktúry na Varichovskej ul..	500	rozpočet mesta, MŠ SR, EÚ,	verejný sektor	vysoký/2	mesto Trebišov
	Výstavba work outového ihriska v mestskom parku.	5	rozpočet mesta, ŠF EÚ, PO, MŠ SR	verejný sektor	vysoký	mesto Trebišov
	Dostavba športovej infraštruktúry v areáli Slavoj.	250	rozpočet mesta, MŠ SR, EÚ,	verejný sektor	vysoký/2	mesto Trebišov
	Dostava športovej infraštruktúry na ul. J. Kostru.	200	rozpočet mesta, MŠ SR, EÚ,	verejný sektor	vysoký/2	mesto Trebišov
	Dostavba športovej infraštruktúry pri športovej hale.	300	rozpočet mesta, MŠ SR, EÚ,	verejný sektor	vysoký/2	mesto Trebišov
	Dostavba športovej infraštruktúry pri zimnom štadióne.	350	rozpočet mesta, MŠ SR, EÚ,	verejný sektor	vysoký/2	mesto Trebišov
	Dostavba športovej infraštruktúry v časti Makarana.	300	rozpočet mesta, MŠ SR, EÚ,	verejný sektor	vysoký/2	mesto Trebišov
	Rekonštrukcia starej športovej haly.	1000	rozpočet mesta, MŠ SR, EÚ,	verejný sektor	vysoký/2	mesto Trebišov
	Dostavba športovej infratrktúry v blízkosti mestskej plavárne.	250	rozpočet mesta, MŠ SR, EÚ,	verejný sektor	vysoký/2	mesto Trebišov
	Rekonštrukcia zimného štadióna.	2500	rozpočet mesta, MŠ SR, EÚ,	verejný sektor	vysoký/2	mesto Trebišov
	Realizovať dodávku výmenníka tepla, výmenu kompresora a kondenzátora a zrealizovať rekonštrukciu elektrického osvetlenia a namaľovanie strechy zimného štadióna.	300	rozpočet mesta, MŠ SR, EÚ,	verejný sektor	vysoký/2	mesto Trebišov
	Rekonštrukcia vzduchotechniky, oprava zatekajúcej strechy a výmena osvetlenia mestskej športovej haly.	100	rozpočet mesta, MŠ SR, EÚ,	verejný sektor	vysoký/2	mesto Trebišov
	Výmena dlažby v šatniach a rekonštrukcia WC pre návštevníkov mestskej športovej haly.	100	rozpočet mesta, MŠ SR, EÚ,	verejný sektor	vysoký/2	mesto Trebišov
	Dostavba futbalového areálu.	500	rozpočet mesta, MŠ SR, EÚ,	verejný sektor	vysoký/2	mesto Trebišov
	Výstavba pumptrackovej dráhy pre deti a dospelých.	50	rozpočet mesta, MŠ SR, EÚ,	verejný sektor	vysoký/2	mesto Trebišov
	Výstavba detského ihriska v lokalite Sever.	10	rozpočet mesta, MŠ SR, EÚ,	verejný sektor	vysoký/2	mesto Trebišov
	Výstavba detského ihriska v lokalite Juh.	10	rozpočet mesta, MŠ SR, EÚ,	verejný sektor	vysoký/2	mesto Trebišov
	Výstavba detského ihriska v lokalite Stred.	10	rozpočet mesta, MŠ SR, EÚ,	verejný sektor	vysoký/2	mesto Trebišov
	Výstavba detského ihriska v lokalite Paričov.	10	rozpočet mesta, MŠ SR, EÚ,	verejný sektor	vysoký/2	mesto Trebišov
	Dostavba basketbalových ihrisk.	100	rozpočet mesta, MŠ SR, EÚ,	verejný sektor	vysoký/2	mesto Trebišov
	Výstavba atletickej dráhy ZŠ M.R.Štefánika.	1500	rozpočet mesta, MŠ SR, EÚ,	verejný sektor	vysoký/2	mesto Trebišov
	Výstavba telocvične na gymnastiku.	750	rozpočet mesta, MŠ SR, EÚ,	verejný sektor	vysoký/2	mesto Trebišov
	Zníženie energetickej náročnosti, rekonštrukcia a modernizácia budovy Zimného štadióna.	700	rozpočet mesta, MŠ SR, EÚ,	verejný sektor	vysoký/2	mesto Trebišov
	Komplexné zveladenie areálu Slavoja.	1000	rozpočet mesta, MŠ SR, EÚ,	verejný sektor	vysoký/2	mesto Trebišov
Zníženie energetickej náročnosti, rekonštrukcia a modernizácia budovy Športklubu.	100	rozpočet mesta, MŠ SR, EÚ,	verejný sektor	vysoký/2	mesto Trebišov	
Rekonštrukcia futbalového ihriska v Milhostove - oprava vonkajšej fasády, oprava šatní.	500	rozpočet mesta, MŠ SR, EÚ,	verejný sektor	vysoký/2	mesto Trebišov	

	Hokejbalový areál - realizácia nového asfaltového povrchu a rekonštrukcia zázemia pre divákov (tribúna).	250	rozpočet mesta, MŠ SR, EÚ,	verejný sektor	vysoký/2	mesto Trebišov
	Bývalé štvorové ihrisko - vybudovanie multifunkčného ihriska.	450	rozpočet mesta, ŠF EÚ, PO, MŠ SR	verejný sektor	vysoký	mesto Trebišov
	Rekonštrukcia a modernizácia bazénov v areáli vodných športov vrátane technológie čistenia a ohrevu vody.	500	rozpočet mesta, ŠF EÚ, PO, MŠ SR	verejný sektor	vysoký	mesto Trebišov
	Výstavba a rekonštrukcia sociálneho zázemia v AVŠ.	150	rozpočet mesta, ŠF EÚ, PO, MŠ SR	verejný sektor	vysoký	mesto Trebišov
	Výstavba a rekonštrukcia ihrisk a prvkov určených na aktívny oddych v AVŠ.	100	rozpočet mesta, ŠF EÚ, PO, MŠ SR	verejný sektor	vysoký	mesto Trebišov
<b>Opatrenie 7.2.2</b> Vytváranie materiálnych a finančných podmienok na rozvoj výkonnostného a rekreačného športu v meste.						
		Predpokladaný rozpočet	Zdroje financovania	Realizácia	Dopad na rozpočet/priorita	Oprávnení žiadateľa
Aktivity	Zabezpečenie materiálno-technického a finančného vybavenia.	podľa možností	rozpočet mesta, MŠ SR	verejný sektor	nizky/2	mesto Trebišov
<b>Opatrenie 7.2.3</b> Podpora organizácie športových podujatí regionálneho významu.						
		Predpokladaný rozpočet	Zdroje financovania	Realizácia	Dopad na rozpočet/priorita	Oprávnení žiadateľa
Aktivity	Zabezpečenie personálnych kapacít.	podľa možností	rozpočet mesta, podnikateľské subjekty	verejný, tretí sektor	nizky/2	mesto, podnikateľské subjekty
	Zabezpečenie materiálno-technického a finančného vybavenia.	podľa možností	rozpočet mesta, podnikateľské subjekty	verejný, tretí sektor	nizky/2	mesto, podnikateľské subjekty
<b>Opatrenie 7.2.4</b> Podpora športových aktivít zdravotne postihnutých občanov.						
		Predpokladaný rozpočet	Zdroje financovania	Realizácia	Dopad na rozpočet/priorita	Oprávnení žiadateľa
Aktivity	Zabezpečenie materiálno-technického a finančného vybavenia.	podľa možností	rozpočet mesta, podnikateľské subjekty	verejný, tretí sektor	nizky/2	mesto, podnikateľské subjekty
<b>Opatrenie 7.2.5</b> Podporovať talentovanú mládež.						
		Predpokladaný rozpočet	Zdroje financovania	Realizácia	Dopad na rozpočet/priorita	Oprávnení žiadateľa
Aktivity	Zabezpečenie materiálno-technického a finančného vybavenia.	podľa možností	rozpočet mesta, podnikateľské subjekty	verejný, tretí sektor	nizky/2	mesto, podnikateľské subjekty
<b>Opatrenie 7.2.6</b> Spolupracovať s občianskymi združeniami, inými právnickými a fyzickými osobami, pôsobiacimi v oblasti telesnej kultúry.						
		Predpokladaný rozpočet	Zdroje financovania	Realizácia	Dopad na rozpočet/priorita	Oprávnení žiadateľa
Aktivity	Zabezpečenie personálnych kapacít.	podľa potreby	rozpočet mesta	verejný, tretí sektor	nizky/2	mesto Trebišov
<b>Opatrenie 7.2.7</b> Rozvoj mimoškolskej činnosti – športové kluby, turistika, kultúrne krúžky.						
		Predpokladaný rozpočet	Zdroje financovania	Realizácia	Dopad na rozpočet/priorita	Oprávnení žiadateľa
Aktivity	Zabezpečenie priestorového a materiálno-technického vybavenia.	podľa potreby	rozpočet mesta, podnikateľské subjekty	verejný, tretí sektor	stredný/2	mesto Trebišov

	2023	2024	2025	2026	2027	2028	2029	2030	2031	2032
<b>Podprogram 7.1. Vzdelávanie</b>										
Ciel 7.1.										
Opatrenie 7.1.1										
Opatrenie 7.1.2										
Opatrenie 7.1.3										
Opatrenie 7.1.4										
Opatrenie 7.1.5										
Opatrenie 7.1.6										
Opatrenie 7.1.7										
<b>Podprogram 7.2. Šport</b>										
Ciel 7.2.										
Opatrenie 7.2.1										
Opatrenie 7.2.2										

Opatrenie 7.2.3										
Opatrenie 7.2.4										
Opatrenie 7.2.5										
Opatrenie 7.2.6										
Opatrenie 7.2.7										

## 8.8 PROGRAM 8. KULTÚRA

Strategický zámer						
Trvalé pôsobenie na kultúrne povedomie obyvateľov širokou paletou kultúrnych aktivít organizovaných externými subjektami. Zabezpečenie dôstojných priestorov pre kultúrne aktivity je povinnosť mesta. Prieběžná a kreatívna propagácia podujatí má vplyv na imidž mesto tým aj na cestovný ruch.						
Podprogram 8.1. Kultúrna infraštruktúra, kultúrne a technické pamiatky.						
Cieľ 8.1	Zachovanie kultúrno-historického potenciálu mesta a rozvoj kultúrnych, informačných a voľnočasových aktivít v nadväznosti na rozvoj cestovného ruchu na regionálnej a miestnej úrovni.					
Opatrenie 8.1.1	Základná kultúrna infraštruktúra.					
		Predpokladaný rozpočet	Zdroje financovania	Realizácia	Dopad na rozpočet/priorita	Oprávnení žiadateľa
Aktivity	Vypracovanie technickej dokumentácie.	50	rozpočet mesta, ŠF EÚ, PO,	verejný sektor	stredný	mesto Trebišov
	Zníženie energetickej náročnosti, rekonštrukcia a modernizácia budovy MSKS.	4250	rozpočet mesta, ŠF EÚ, PO,	verejný sektor	stredný	mesto Trebišov
Opatrenie 8.1.2	Múzeá a archeologické lokality.					
		Predpokladaný rozpočet	Zdroje financovania	Realizácia	Dopad na rozpočet/priorita	Oprávnení žiadateľa
Aktivity	Rozširovanie expozícií.	150	rozpočet mesta, ŠF EÚ, PO,	verejný sektor	vysoký/1	mesto Trebišov
Opatrenie 8.1.3	Kultúrno-historické pamiatky.					
		Predpokladaný rozpočet	Zdroje financovania	Realizácia	Dopad na rozpočet/priorita	Oprávnení žiadateľa
Aktivity	Zníženie energetickej náročnosti, rekonštrukcia a modernizácia budovy pri Kompostárni v Trebišove.	1500	rozpočet mesta, ŠF EÚ, PO, MK SR, súkromné zdroje,	verejný sektor/súkromný sektor	vysoký/1	mesto Trebišov
	Rekonštrukcia Mauzólea grófa Andrássyho.	1000	rozpočet mesta, ŠF EÚ, PO, MK SR, súkromné zdroje,	verejný sektor/súkromný sektor	vysoký/1	mesto Trebišov
	Obnova pivnice v mestskom parku v Trebišove.	300	rozpočet mesta, ŠF EÚ, PO, MK SR, súkromné zdroje,	verejný sektor/súkromný sektor	vysoký/1	mesto Trebišov
Opatrenie 8.1.4	Organizovanie pravidelných kultúrnych podujatí.					
		Predpokladaný rozpočet	Zdroje financovania	Realizácia	Dopad na rozpočet/priorita	Oprávnení žiadateľa
Aktivity	Podpora kultúrnych podujatí.	podľa potreby	rozpočet mesta, ŠF EÚ, PO, MK SR	verejný sektor	stredný/1	mesto Trebišov
	Komplexná rekonštrukcia amfiteátra aj za účelom premietania filmov.	100	rozpočet mesta, ŠF EÚ, PO,	verejný sektor	vysoký	mesto Trebišov

Podprogram 8.2. Organizačné zabezpečenie						
Cieľ 8.2	Organizačne zabezpečiť ponuku kultúrnych podujatí v meste.					
Opatrenie 8.2.1	Spracovať kalendár kultúrnych podujatí na celý rok, tento priebežne aktualizovať. Rozšíriť žánrovú ponuku s orientáciou na hodnotný kultúrny prínos.					
		Predpokladaný rozpočet	Zdroje financovania	Realizácia	Dopad na rozpočet/priorita	Oprávnení žiadateľa
Aktivity	Personálne a finančné zabezpečenie.	podľa potreby	rozpočet mesta	verejný sektor	nizky/2	mesto Trebišov
	Spracovanie kalendára kultúrnych podujatí.	podľa potreby	rozpočet mesta	verejný sektor	nizky/2	mesto Trebišov
	Podpora občianskych iniciatív venujúcich sa kultúre.	podľa potreby	rozpočet mesta	verejný sektor	nizky/2	mesto Trebišov

Podprogram 8.3. Propagácia v oblasti kultúry						
Cieľ 8.3	Vytvorenie podmienok na efektívnu propagáciu mesto v oblasti kultúry.					
Opatrenie 8.3.1	Spracovať globálnu koncepciu „propagácie“ histórie mesto v multimediálnej forme.					

		Predpokladaný rozpočet	Zdroje financovania	Realizácia	Dopad na rozpočet/priorita	Oprávnení žiadatelia
Aktivity	Personálne a finančné zabezpečenie.	podľa potreby	rozpočet mesta, ŠF EÚ, PO,	verejný sektor	nizky/2	mesto Trebišov
	Spracovanie koncepcie v multimediálnej forme.	podľa potreby	rozpočet mesta, ŠF EÚ, PO,	verejný sektor	nizky/2	mesto Trebišov
Opatrenie 8.3.2 Propagácia kultúry na Internete prostredníctvom www stránky mesto.						
		Predpokladaný rozpočet	Zdroje financovania	Realizácia	Dopad na rozpočet/priorita	Oprávnení žiadatelia
Aktivity	Finančné zabezpečenie.	1	rozpočet mesta, ŠF EÚ, PO,	verejný sektor	nizky/2	mesto Trebišov
	Obsahová analýza www stránky.	podľa potreby	rozpočet mesta, ŠF EÚ, PO,	verejný sektor	nizky/2	mesto Trebišov
	Priebežná aktualizácia www stránky.	podľa potreby	rozpočet mesta	verejný sektor	nizky/2	mesto Trebišov

	2023	2024	2025	2026	2027	2028	2029	2030	2031	2032
Podprogram 8.1. Kultúrna infraštruktúra										
Cieľ 8.1										
Opatrenie 8.1.1										
Opatrenie 8.1.2										
Opatrenie 8.1.3										
Opatrenie 8.1.4										
Podprogram 8.2. Organizačné zabezpečenie										
Cieľ 8.2										
Opatrenie 8.2.1										
Podprogram 8.3. Propagácia v oblasti kultúry										
Cieľ 8.3										
Opatrenie 8.3.1										
Opatrenie 8.3.3										

## 8.9 PROGRAM 9. PROPAGÁCIA A CESTOVNÝ RUCH

Strategický zámer						
Budovať goodwill mestoa dosiahnuť, aby sa stala strediskom cestovného ruchu v oblasti športu, kultúry a turistiky.						
Podprogram 9.1. Propagácia mesto						
Cieľ 9.1 Zabezpečiť účinnú propagáciu mesto.						
Opatrenie 9.1.1 Aktualizácia www stránky mesto.						
		Predpokladaný rozpočet	Zdroje financovania	Realizácia	Dopad na rozpočet/priorita	Oprávnení žiadatelia
Aktivity	Finančné zabezpečenie.	1	rozpočet mesta, podnikateľské subjekty	verejný sektor	nizky/1	mesto Trebišov
	Obsahová analýza www stránky.	podľa potreby	rozpočet mesta, podnikateľské subjekty	verejný sektor	nizky/1	mesto Trebišov
	Priebežná aktualizácia www stránky.	podľa potreby	rozpočet mesta,	verejný sektor	nizky/1	mesto Trebišov
Opatrenie 9.1.2 Podpora budovania informačných tabúl v meste.						
		Predpokladaný rozpočet	Zdroje financovania	Realizácia	Dopad na rozpočet/priorita	Oprávnení žiadatelia
Aktivity	Budovanie a inštalácia tabúl informujúcich o atraktivitách mesto.	podľa potreby	rozpočet mesta, ŠF EÚ, PO, MH SR	verejný sektor	nizky/1	mesto, podnikateľské subjekty
	Budovanie a inštalácia tabúl propagujúcich kultúrne hodnoty mesto.	3	rozpočet mesta, ŠF EÚ, PO, MH SR	verejný sektor	nizky/1	mesto, podnikateľské subjekty
Opatrenie 9.1.3 Podpora spolupráce verejného a súkromného sektora pri propagovaní atraktivít regiónu.						
		Predpokladaný rozpočet	Zdroje financovania	Realizácia	Dopad na rozpočet/priorita	Oprávnení žiadatelia
Aktivity	Budovanie partnerstiev.	podľa potreby	rozpočet mesta, ŠF EÚ, PO, MH SR	verejný sektor	nizky/1	mesto, podnikateľské subjekty

Podprogram 9.2. Rekreačno - relaxačné zázemie mesto.						
Cieľ 9.2	Rekreačno- relaxačné zázemie mesto.					
Opatrenie 9.2.1	Modernizácia a výstavba zariadení cestovného ruchu.					
		Predpokladaný rozpočet	Zdroje financovania	Realizácia	Dopad na rozpočet/priorita	Oprávnení žiadatelia
Aktivity	Spracovanie projektovej dokumentácie.	Podľa potreby	rozpočet mesta, ŠF EÚ, PO, úvery, iné grantové schémy	verejný sektor	vysoký/1	mesto Trebišov
	Podpora rekonštrukcie hotela Zemplin.	Podľa potreby	Podnikateľské subjekty, ŠF EÚ, PO, úvery, iné grantové schémy	Súkromný sektor	Žiadny/1	Podnikateľské subjekty
	Výstavba náučného chodníka v mestskom parku.	50	rozpočet mesta, ŠF EÚ, PO, úvery, iné grantové schémy	verejný sektor	vysoký/1	mesto Trebišov
	Podpora rozvoja reštauračných služieb.	Podľa potreby	Podnikateľské subjekty, ŠF EÚ, PO, úvery, iné grantové schémy	Súkromný sektor	Žiadny/1	Podnikateľské subjekty

Podprogram 9.3. Cestovný ruch.						
Cieľ 9.3	Podporovať podnikateľské aktivity v cestovnom ruchu.					
Opatrenie 9.3.1	Uzavrieť s podnikateľmi dohody o poskytovaní služieb v agroturistike a cestovnom ruchu a o propagovaní ich služieb obcami.					
		Predpokladaný rozpočet	Zdroje financovania	Realizácia	Dopad na rozpočet/priorita	Oprávnení žiadatelia
Aktivity	Realizácia aktivít potrebných na uzavretie dohôd.	podľa potreby	rozpočet mesta, ŠF EÚ, PO,	verejný sektor	stredný/1	mesto Trebišov
Opatrenie 9.3.2	Podporovať podnikateľské subjekty, neziskové organizácie a inštitúcie pri získavaní finančných prostriedkov z grantov a fondov EÚ.					
		Predpokladaný rozpočet	Zdroje financovania	Realizácia	Dopad na rozpočet/priorita	Oprávnení žiadatelia
Aktivity	Realizácia aktivít potrebných na zvýšenie povedomia o možnostiach čerpania prostriedkov EÚ.	podľa potreby	rozpočet mesta, ŠF EÚ, PO,	verejný sektor	nizký/1	mesto Trebišov

	2022	2023	2024	2025	2026	2027	2028	2029	2030	2031
Podprogram 9.1. Propagácia mesta										
Cieľ 9.1										
Opatrenie 9.1.1										
Opatrenie 9.1.2										
Podprogram 9.2. Rekreačno - relaxačné zázemie mesta.										
Cieľ 9.2										
Opatrenie 9.2.1										
Podprogram 9.3. Cestovný ruch.										
Cieľ 9.3										
Opatrenie 9.3.1										
Opatrenie 9.3.2										

## 8.10 PROGRAM 10. ADMINISTRATÍVA A BEZPEČNOSŤ

Strategický zámer						
Vytvoriť podmienky na efektívnu prácu mestského úradu. Vytvoríť vyhovujúce podmienky na poskytovania verejných služieb, estetizácia a funkčnosť miesta kontaktu so zákazníkmi mestského úradu, vytváranie vhodných technických a pracovných podmienok na mestskom úrade. Vytvorenie podmienok na znižovanie kriminality v meste a ochranu majetku obyvateľov a ostatných subjektov v meste.						
Podprogram 10.1. Administratíva						
Cieľ 10.1.	Zabezpečiť rozvoj administratívnej infraštruktúry a podmienok na výkon samosprávnych funkcií v meste					
Opatrenie 10.1.1	Rekonštrukcia infraštruktúry miestnej samosprávy a štátnej správy.					
		Predpokladaný rozpočet	Zdroje financovania	Realizácia	Dopad na rozpočet/priorita	Oprávnení žiadatelia

Aktivity	Spracovanie projektovej dokumentácie.	300	rozpočet mesta, ŠF EÚ, PO, úvery, iné grantové schémy	verejný sektor	vysoký	mesto Trebišov
	Zriadenie kancelárie prvého kontaktu.	100	rozpočet mesta, ŠF EÚ, PO, úvery, iné grantové schémy	verejný sektor	vysoký	mesto Trebišov
	Zníženie energetickej náročnosti, rekonštrukcia a modernizácia budovy Mestského úradu v Trebišove.	5000	rozpočet mesta, ŠF EÚ, PO, úvery, iné grantové schémy	verejný sektor	vysoký	mesto Trebišov
	Obnova vozového parku mesta Trebišov a organizácii v jeho zriaďovateľskej pôsobnosti.	1500	rozpočet mesta, ŠF EÚ, PO, úvery, iné grantové schémy	verejný sektor	vysoký	mesto Trebišov
	Zníženie energetickej náročnosti, rekonštrukcia a modernizácia budovy Administratívneho centra v parku.	500	rozpočet mesta, ŠF EÚ, PO, úvery, iné grantové schémy	verejný sektor	vysoký	mesto Trebišov
	Zníženie energetickej náročnosti, rekonštrukcia a modernizácia budov vo vlastníctve mesta Trebišov.	3500	rozpočet mesta, ŠF EÚ, PO, úvery, iné grantové schémy	verejný sektor	vysoký	mesto Trebišov
	Zníženie energetickej náročnosti, rekonštrukcia a modernizácia administratívnej budovy mestského podniku	1000	rozpočet mesta, ŠF EÚ, PO, úvery, iné grantové schémy	verejný sektor	vysoký	mesto Trebišov

<b>Podprogram 10.2. Bezpečnosť</b>						
Cieľ 10.2.	Vytvorenie podmienok na znižovanie kriminality v meste a ochranu majetku obyvateľov a ostatných subjektov v meste.					
Opatrenie 10.2.1	Rozšírenie a modernizácia kamerového systému.					
		Predpokladaný rozpočet	Zdroje financovania	Realizácia	Dopad na rozpočet/priorita	Oprávnení žiadatelia
Aktivity	Zriadenie kamerového systému na ul. I. Krasku.	100	rozpočet mesta, ŠF EÚ, PO, úvery, iné grantové schémy	verejný sektor	vysoký	mesto Trebišov
	Rozšírenie a modernizácia kamerového systému.	300	rozpočet mesta, ŠF EÚ, PO, úvery, iné grantové schémy	verejný sektor	vysoký	mesto Trebišov
Opatrenie 10.2.2	Zvyšovanie bezpečnosti v meste.					
		Predpokladaný rozpočet	Zdroje financovania	Realizácia	Dopad na rozpočet/priorita	Oprávnení žiadatelia
Aktivity	Zvýšenie frekvencie policajných hliadok.	podľa potreby	rozpočet mesta, ŠF EÚ, PO, úvery, iné grantové schémy	verejný sektor	nizky/1	mesto Trebišov
	Zvýšenie monitoringu hliadok mestskej polície.	podľa potreby	rozpočet mesta, ŠF EÚ, PO, úvery, iné grantové schémy	verejný sektor	nizky/1	mesto Trebišov
	Organizovanie spoločných seminárov a prednášok na školách v rámci prevencie.	podľa potreby	rozpočet mesta, ŠF EÚ, PO, zdroje neziskových organizácií	verejný sektor	nizky	mesto Trebišov
	Výstavba operačného strediska s moderným kamerovým systémom.	350	rozpočet mesta, ŠF EÚ, PO, zdroje neziskových	verejný sektor	nizky	mesto Trebišov

		organizácií			
Zriadenie pultu centrálnej ochrany.	200	rozpočet mesta, ŠF EÚ, PO, zdroje neziskových organizácií	verejný sektor	vyšoký	mesto Trebišov
Zlepšenie technického vybavenia príslušníkov MP.	250	rozpočet mesta, ŠF EÚ, PO, zdroje neziskových organizácií	verejný sektor	vyšoký	mesto Trebišov
Zlepšenie technického vybavenia vozidiel MP.	100	rozpočet mesta, ŠF EÚ, PO, zdroje neziskových organizácií	verejný sektor	vyšoký	mesto Trebišov
Zintenzívnenie spolupráce s RPS.	podľa potreby	rozpočet mesta, ŠF EÚ, PO, úvery, iné grantové schémy	verejný sektor	vyšoký	mesto Trebišov
Vytvorenie integračného systému ochrany / záchranného systému.	1500	rozpočet mesta, ŠF EÚ, PO, zdroje neziskových organizácií	verejný sektor	nizký	mesto Trebišov
Zjednotenie postupne budovaných kamerových systémov rôznych úrovní ....	podľa potreby	rozpočet mesta, ŠF EÚ, PO, úvery, iné grantové schémy	verejný sektor	vyšoký	mesto Trebišov
Modernizácia rýchlo starnúcich systémov pri súčasnom rýchlom modernizačnom trende v uvedenej oblasti.	podľa potreby	rozpočet mesta, ŠF EÚ, PO, úvery, iné grantové schémy	verejný sektor	vyšoký	mesto Trebišov
Modernizácia hardvéru a softvéru s inteligentnými prvkami rozpoznávania a ....	podľa potreby	rozpočet mesta, ŠF EÚ, PO, úvery, iné grantové schémy	verejný sektor	vyšoký	mesto Trebišov
Modernizácia s tým spojenej výpočtovej a zobrazovacej techniky (napr. televízne steny).	podľa potreby	rozpočet mesta, ŠF EÚ, PO, úvery, iné grantové schémy	verejný sektor	vyšoký	mesto Trebišov
Prebudovanie dispečingu – operačnej (krízovej) miestnosti v zmysle technických aj pracovných požiadaviek a BOZP pre využitie dostatočného počtu ....	podľa potreby	rozpočet mesta, ŠF EÚ, PO, úvery, iné grantové schémy	verejný sektor	vyšoký	mesto Trebišov
Príprava a spracovanie dokumentov vrátane projektov GDPR.	podľa potreby	rozpočet mesta, ŠF EÚ, PO, úvery, iné grantové schémy	verejný sektor	vyšoký	mesto Trebišov
Vybudovanie prenosových trás pre kamerové systémy mesta.	podľa potreby	rozpočet mesta, ŠF EÚ, PO, úvery, iné grantové schémy	verejný sektor	vyšoký	mesto Trebišov
Rozšírenie do okrajových častí mesta Milhostov, Paričov, Južná časť mesta.	podľa potreby	rozpočet mesta, ŠF EÚ, PO, úvery, iné grantové schémy	verejný sektor	vyšoký	mesto Trebišov
Doplnenie kamier o čítačky evidenčných čísel vozidiel na všetky vstupy v meste 3 x Milhostov, sady, Družstevná,	podľa potreby	rozpočet mesta, ŠF EÚ, PO, úvery, iné grantové schémy	verejný sektor	vyšoký	mesto Trebišov
Zabezpečenie dronu pre monitorovanie skládok odpadu v odľahlých častiach mesta a pri krízových situáciách (záplavy, požiare, hľadanie osôb).	podľa potreby	rozpočet mesta, ŠF EÚ, PO, úvery, iné grantové	verejný sektor	vyšoký	mesto Trebišov

		schémy			
Zavedenie kamier v rámci IS MP Manažer pre úsekové a stacionárne meranie rýchlostí na rizikových úsekoch miestnych komunikácií.	podľa potreby	rozpočet mesta, ŠF EÚ, PO, úvery, iné grantové schémy	verejný sektor	vysoký	mesto Trebišov
Zabezpečenie fotopascí pre monitorovanie nelegálnych skládok odpadu.	podľa potreby	rozpočet mesta, ŠF EÚ, PO, úvery, iné grantové schémy	verejný sektor	vysoký	mesto Trebišov
Zabezpečenie hromadného odchytu resp. kastrácie psov.	podľa potreby	rozpočet mesta, ŠF EÚ, PO, úvery, iné grantové schémy	verejný sektor	vysoký	mesto Trebišov
V rámci projektu Smart city realizácia inteligentného parkovania v meste.	podľa potreby	rozpočet mesta, ŠF EÚ, PO, úvery, iné grantové schémy	verejný sektor	vysoký	mesto Trebišov
Modernizácia a zlepšenie pokrytia spojovacími prostriedkami MsP a zavedenie osobných kamier príslušníkov MsP a kamier vo vozidlách MsP.	podľa potreby	rozpočet mesta, ŠF EÚ, PO, úvery, iné grantové schémy	verejný sektor	vysoký	mesto Trebišov
Podpora ekologických foriem dopravy rozšírením elektromobilov a e-bike.	podľa potreby	rozpočet mesta, ŠF EÚ, PO, úvery, iné grantové schémy	verejný sektor	vysoký	mesto Trebišov
Zavedenie streleckého simulátora pre efektívny výcvik príslušníkov MsP v strelbe.	podľa potreby	rozpočet mesta, ŠF EÚ, PO, úvery, iné grantové schémy	verejný sektor	vysoký	mesto Trebišov

	2023	2024	2025	2026	2027	2028	2029	2030	2031	2032
Podprogram 10.1. Administratíva										
Cieľ 10.1.										
Opatrenie 10.1.1										
Opatrenie 10.1.2										
Podprogram 10.2. Bezpečnosť										
Cieľ 10.2.										
Opatrenie 10.2.1										

## 8.11 PROGRAM 11. INFORMATIZÁCIA MESTA

Strategický zámer						
Zabezpečenie technických podmienok pre rozvoj informačnej spoločnosti. Umožniť obyvateľom využívať on-line elektronické služby samosprávy. Vytvoriť vhodné podmienky na prechod na e-government na lokálnej úrovni (e-vote, e-services, ...). Umožniť obyvateľom mesto a pracovníkom samosprávy zvyšovať svoje počítačové vedomie a zručnosti.						
Podprogram 11.1. Budovanie a rozvoj informačnej infraštruktúry, efektívna verejná správa.						
Cieľ 11.1	Zabezpečiť technické podmienky na prechod samosprávy na nový typ vládnutia - e - government.					
Opatrenie 11.1.1	Rozvoj infraštruktúry informačných systémov samosprávy.					
		Predpokladaný rozpočet	Zdroje financovania	Realizácia	Dopad na rozpočet/priorita	Oprávnení žiadatelia
Aktivity	Technické zabezpečenie IS.	15	rozpočet mesta, ŠF EÚ, PO, zdroje neziskových organizácií	verejný sektor	stredný/1	mesto Trebišov
	Zriadenie voľnej Wi - Fi zóny v mestskom parku.	25	rozpočet mesta, ŠF EÚ, PO, úvery, iné grantové schémy	verejný sektor	nizký/1	mesto Trebišov



	Dostavba optickej siete na Komenského ulici.	Podľa potreby	Telekom. operátor, ŠF EÚ, úvery, iné grantové schémy	súkromný sektor	žiandy/1	Telekom. operátor
	Elektronizácia verejných služieb.	Podľa potreby	Telekom. operátor, ŠF EÚ, úvery, iné grantové schémy	súkromný sektor	žiandy/1	Telekom. operátor
	Digitalizácia (mestský archív, optická banka, cintorín, pasport statickej a dynamickej dopravy).	50	Telekom. operátor, ŠF EÚ, úvery, iné grantové schémy	súkromný sektor	žiandy/1	Telekom. operátor
	Informačného systému verejnej správy - Centrálnej GIS platformy na integráciu priestorových dát mesta Trebišov.	podľa potreby	rozpočet mesta, ŠF EÚ, PO, úvery, iné grantové schémy	verejný sektor	vysoký	mesto Trebišov
Opatrenie 11.1.2	Zavádzanie efektívnych elektronických služieb poskytovaných na úrovni samosprávy.					
		Predpokladaný rozpočet	Zdroje financovania	Realizácia	Dopad na rozpočet/priorita	Oprávnení žiadateľa
Aktivity	Podpora tvorby aplikačného softwaru na zabezpečenie užitočných e – služieb v meste.	15	rozpočet mesta	verejný sektor	stredný/2	mesto Trebišov
	Tvorba SW na realizáciu "e-vote" na miestnej úrovni (miestne referendá, atď).	5	rozpočet mesta	verejný sektor	stredný/2	mesto Trebišov

<b>Podprogram 11.2. Počítačová gramotnosť.</b>						
Cieľ 11.2	Zvýšenie počítačovej gramotnosti obyvateľov a pracovníkov samosprávy.					
Opatrenie 11.2.1	Podpora zvyšovania počítačového vedomia u pracovníkov samosprávy.					
		Predpokladaný rozpočet	Zdroje financovania	Realizácia	Dopad na rozpočet/priorita	Oprávnení žiadateľa
Aktivity	Podpora priebežných kurzov v oblasti nových SW pre pracovníkov miestnej samosprávy.	podľa potreby	rozpočet mesta, ŠF EÚ, PO, zdroje neziskových organizácií	verejný sektor	žiadny/1	mesto Trebišov
Opatrenie 11.2.2	Podpora zvyšovania počítačového vedomia u obyvateľov mesto.					
		Predpokladaný rozpočet	Zdroje financovania	Realizácia	Dopad na rozpočet/priorita	Oprávnení žiadateľa
Aktivity	Realizácia kurzov na zvyšovanie počítačového vedomia u obyvateľov mesto (seniori, sociálne odkázaní).	podľa potreby	rozpočet mesta, ŠF EÚ, PO, zdroje neziskových organizácií	verejný sektor	nizky/1	mesto, n.o.
	Priebežná realizácia kurzov na obsluhu a používanie mestského informačného a komunikačného systému (seniori, sociálne odkázaní).	podľa potreby	rozpočet mesta, ŠF EÚ, PO, zdroje neziskových organizácií	verejný sektor	nizky/1	mesto, n.o.
Opatrenie 11.2.3	Podpora vzdelávacích aktivít zameraných na zvyšovanie zručností a vedomostí o internete a motiváciu k používaniu internetu a elektronických služieb.					
		Predpokladaný rozpočet	Zdroje financovania	Realizácia	Dopad na rozpočet/priorita	Oprávnení žiadateľa
Aktivity	Realizácia kurzov na zvyšovanie vedomostí o internete (seniori, sociálne odkázaní).	podľa potreby	rozpočet mesta, ŠF EÚ, PO, zdroje neziskových organizácií	verejný sektor	nizky/1	mesto, n.o.

	2023	2024	2025	2026	2027	2028	2029	2030	2031	2032
<b>Podprogram 11.1. Budovanie a rozvoj informačnej infraštruktúry.</b>										
Cieľ 11.1										
Opatrenie 11.1.1										
Opatrenie 11.1.2										
<b>Podprogram 11.2. Počítačová gramotnosť.</b>										

Ciel 11.2										
Opatrenie 11.2.1										
Opatrenie 11.2.2										
Opatrenie 11.2.3										



**Finančná časť Programu hospodárskeho rozvoja a sociálneho rozvoja Trebišov  
2023 - 2032**

## 9 FINANČNÝ PLÁN PROGRAMU

Jednou z kľúčových otázok pre realizáciu programu rozvoja je schopnosť mesta v priebehu jeho realizácie zaistiť zdroje potrebné na jeho financovanie. Tieto zdroje vznikajú vo viacerých sférach – v súkromnom sektore, verejnej správe, ide tiež o zdroje zahraničné, najmä o prostriedky Európskej únie. Dôležitým zdrojom budú, po dokončení reformy verejnej správy a uskutočnení daňovej reformy, vlastné prostriedky. V dôsledku neexistencie nevyhnutných podkladových údajov pre stanovenie finančného rámca, v ktorom by sa mal program rozvoja v strednodobom horizonte pohybovať, je výška prostriedkov potrebná na realizáciu jednotlivých opatrení a aktivít stanovená len orientačne. Táto časť bude konkretizovaná v závislosti od reálneho čerpania finančných príspevkov zo štrukturálnych fondov, možností mestského rozpočtu atď.

Formulár č. F 5 – Indikatívny rozpočet - sumarizácia

tis. €	Rok										
	2023	2024	2025	2026	2027	2028	2029	2030	2031	2032	Spolu
<b>I. Hospodárska politika</b>	9267	12161	15527	15527	7111	4220	853	853	0	0	65518
PROGRAM 1. HOSPODÁRSTVO A VEDECKO.....	2086	2086	4486	4486	2400	2400					17944
PROGRAM 2. DOPRAVA A KOMUNIKÁCIE	2566	2566	3283	3283	1318	1318	601	601			15536
PROGRAM 3. TECHNICKÁ INFRAŠTRUKTÚRA	916	3793	4043	4043	3380	502	252	252			17181
PROGRAM 9. PROPAGÁCIA A CESTOVNÝ RUCH	1,6	14	12,6	12,6	12,6	0,1	0,1	0,1	0,1	0,1	54
PROGRAM 10. ADMINISTRATÍVA A BEZPEČNOSŤ	3675	3675	3675	3675							14700
PROGRAM 11. INFORMATIZÁCIA MESTA	22	27	27	27							103
<b>II. Sociálna politika</b>	16172	17478	18198	18198	2026	720,1	0,1	0,1	0,1	0,1	72801
PROGRAM 6. SOCIÁLNE SLUŽBY A ZDRAVOTN.	5766	6003	6003	6003	237						24015
PROGRAM 7. VZDELÁVANIE A ŠPORT	9306	9638	10358	10358	1052	720					41435
PROGRAM 8. KULTÚRA	1100	1837	1837	1837	737	0,1	0,1	0,1	0,1	0,1	7351
<b>III. Environmentálna politika</b>	4721	8742	8835	8835	4148	127	0	0	0	0	35413
PROGRAM 4. ODPADOVÉ HOSPODÁRSTVO	4681	4681	4681	4681							18727
PROGRAM 5. ŽIVOTNÉ PROSTREDIE	40	4061	4154	4154	4148	127					16686
Zdroj: vlastné spracovanie											

Vychádzajúc z vyššie zadaných cieľov, priorít a opatrení a na základe auditu pripravovaných Projektových zámerov v režii samosprávy, podnikateľskej sféry či neziskových a iných organizácií bol vypracovaný plán realizácie programu. Definuje, z akých prostriedkov by sa mali tieto zámery realizovať, kto by mal byť žiadateľom, určuje predpokladané časové rámce v **tis. €**.

### Pravidlá financovania cieľa investovanie do zamestnanosti a rastu – pre prijímateľov v rámci menej rozvinutých regiónov (všetky kraje SR s výnimkou Bratislavského kraja) a pre prijímateľov kohézneho fondu

K podielu EFRR, ESF+, FST a KF vo výške 85,00 % (70,00 % pre technickú pomoc) z celkových oprávnených výdavkov je priradené spolufinancovanie zo štátneho rozpočtu v závislosti od kategórie prijímateľa a miesta realizácie/implementácie operácií (platí len pre základné pravidlá financovania pre KF).

Prehľad pravidiel financovania v rámci menej rozvinutých regiónov a KF podľa jednotlivých zdrojov financovania a kategórie prijímateľov sú v nasledujúcich tabuľkách.

Tabuľka Základné pravidlá financovania pre EFRR, ESF+ a FST

Zdroj financovania	Kategória prijímateľa	1 a) vybrané subjekty štátnej správy	1 b) ostatné subjekty mimo pravidiel štátnej pomoci a pomoci de minimis	1 c) subjekty, ktorým sa poskytuje štátna pomoc alebo pomoc de minimis
Zdroje EÚ	EFRR ESF+ FST	85,00 %	85,00 %	x,xx %
Národné zdroje	Štátny rozpočet	15,00 %	7,00 %	y,yy %
	Prijímateľ	0,00 %	8,00 %	z,zz %
Celkové oprávnené výdavky	Spolu	100,00 %	100,00 %	100,00 %

**Tabuľka Základné pravidlá financovania pre KF**

Zdroj financovania	Kategória prijímateľa	1 a) vybrané subjekty štátnej správy	1 b) ostatné subjekty mimo pravidiel štátnej pomoci a pomoci de minimis	1 c) subjekty, ktorým sa poskytuje štátna pomoc alebo pomoc de minimis
			celé územie SR s výnimkou okresu Bratislava	
Zdroje EÚ	KF	85,00 %	85,00 %	x,xx %
Národné zdroje <sup>5</sup>	Štátny rozpočet	15,00 %	7,00 %	y,yy %
	Prijímateľ	0,00 %	8,00 %	z,zz %
Celkové oprávnené výdavky	Spolu	100,00 %	100,00 %	100,00 %

Podiel prijímateľa vykonávajúceho hospodársku činnosť, t. j. podniky podľa čl. 107 Zmluvy o fungovaní EÚ v platnom znení bez ohľadu na právny status, v rámci schém pomoci de minimis/štátnej pomoci resp. podľa pravidiel pomoci de minimis/štátnej pomoci (subjekt v zmysle časti 1 písm. c)) sa stanovuje v súlade s aplikovanou výškou intenzity pomoci definovanou v príslušnej schéme resp. pravidlách pomoci de minimis/štátnej pomoci. V prípade, ak intenzita pomoci presahuje maximálnu výšku finančného príspevku z EÚ, bude tento rozdiel dofinancovaný zo štátneho rozpočtu.

Národné verejné zdroje zahŕňajú zdroje štátneho rozpočtu a zdroje prijímateľa zo sektora verejnej správy.

Prijímateľ, ktorý je podľa § 3 ods. 1 zákona č. 523/2004 Z. z. zapísaný a zaradený v registri organizácií, alebo v zozname subjektov verejnej správy vedenom Štatistickým úradom SR medzi subjekty verejnej správy v súlade s jednotnou metodikou platnou pre EÚ (ESA 2010), vykazuje vlastné zdroje na spolufinancovanie ako verejné zdroje. Ostatní prijímateľa vykazujú vlastné zdroje na spolufinancovanie ako súkromné zdroje.

**Tabuľka Pravidlá financovania pre podporu pre najodkázanejšie osoby z ESF+ (čl. 10 nariadenia (EÚ) 2021/1057)**

Zdroj financovania	Kategória prijímateľa	1 a) vybrané subjekty štátnej správy	1 b) ostatné subjekty mimo pravidiel štátnej pomoci a pomoci de minimis	1 c) subjekty, ktorým sa poskytuje štátna pomoc alebo pomoc de minimis <sup>4</sup>
Zdroje EÚ	ESF+	90,00 %	90,00 %	x,xx %
Národné zdroje <sup>5</sup>	Štátny rozpočet	10,00 %	2,00 %	y,yy %
	Prijímateľ <sup>6</sup>	0,00 %	8,00 %	z,zz %
Celkové oprávnené výdavky	Spolu	100,00 %	100,00 %	100,00 %

**Tabuľka Pravidlá financovania pre podporu oblastí sociálnej inovácie z ESF+ (čl. 14 nariadenia (EÚ) 2021/1057)**

Zdroj financovania	Kategória prijímateľa	1 a) vybrané subjekty štátnej správy	1 b) ostatné subjekty mimo pravidiel štátnej pomoci a pomoci de minimis	1 c) subjekty, ktorým sa poskytuje štátna pomoc alebo pomoc de minimis <sup>4</sup>
Zdroje EÚ	ESF+	95,00 %	95,00 %	x,xx %
Národné zdroje <sup>5</sup>	Štátny rozpočet	5,00 %	0,00 %	y,yy %
	Prijímateľ <sup>6</sup>	0,00 %	5,00 %	z,zz %
Celkové oprávnené výdavky	Spolu	100,00 %	100,00 %	100,00 %

**Tabuľka Pravidlá financovania technickej pomociv rámci menej rozvinutých regiónov (všetky kraje SR s výnimkou Bratislavského kraja) a KF**

Zdroj financovania	Kategória prijímateľa	1 a) vybrané subjekty štátnej správy	1 b) ostatné subjekty mimo pravidiel štátnej pomoci a pomoci de minimis <sup>4</sup>
Zdroje EÚ	EFRR ESF+ FST KF	70,00 %	70,00 %
Národné zdroje	Štátny rozpočet	30,00 %	22,00 %
	Prijímateľ	0,00 %	8,00 %
Celkové oprávnené výdavky	Spolu	100,00 %	100,00 %

V rámci projektov vybraných prijímateľov kategórie 1b) sa aplikujú špecifické pravidlá financovania (nasledujúca tabuľka). Ide o :

- verejné vysoké školy/univerzity a verejné výskumné inštitúcie, ktoré realizujú operácie národného významu, t. j. projekty implementované v rámci špecifického cieľa RSO1.1 Rozvoj a rozšírenie výskumných a inovačných kapacít a využívanie pokročilých technológií a špecifických cieľov/opatrení/aktivít Programu Slovensko zameraných na podporu vedy, výskumu a inovácií, ktoré budú špecifikované a doplnené do tohto materiálu na základe finálnej verzie Programu Slovensko;

- prijímateľov územnej samosprávy – obce/mestá, ktoré sú identifikované v aktuálnom vydaní Atlasu rómskych komunít s prítomnosťou rómskych osídlení, pričom konkrétny zoznam oprávnených žiadateľov, zostavený na základe vybraných objektívnych kritérií zaostávania a marginalizácie, bude určený výzvou/vyzvaním vyhlásenou/vyhláseným poskytovateľom. Kritériá budú určené v závislosti od obsahového zamerania výzvy/vyzvania. Zoznam vybraných špecifických cieľov/opatrení/aktivít Programu Slovensko, v rámci vyčlenenej indikatívnej alokácie pre marginalizované rómske komunity, bude špecifikovaný a do tohto materiálu doplnený na základe finálnej verzie Programu Slovensko;
- prijímateľov projektov zameraných na financovanie aktivít so 100 % koeficientom na výpočet podpory poskytovanej na ciele v oblasti zmeny klímy. Zoznam vybraných špecifických cieľov/opatrení/aktivít Programu Slovensko bude špecifikovaný a do tohto materiálu doplnený na základe finálnej verzie Programu Slovensko;
- prijímateľov v rámci projektov ESF+, ktorí sú registrovaní ako poskytovatelia sociálnych služieb podľa zákona č. 448/2008 Z. z. o sociálnych službách a o zmene a doplnení zákona č. 455/1991 Zb. o živnostenskom podnikaní (živnostenský zákon) v znení neskorších predpisov. Ide o projekty v rámci cieľa politiky 4/priorita 5 Programu Slovensko;
- prijímateľov, školy a školské zariadenia zaradené do siete škôl a školských zariadení SR, ktoré majú oprávnenie uskutočňovať výchovu a vzdelávanie podľa zákona č. 245/2008 Z. z. o výchove a vzdelávaní (školský zákon) a o zmene a doplnení niektorých zákonov, v rámci projektov ESF+.

Tabuľka Špecifické pravidlá financovania pre EFRR, ESF+, FST a KF

Zdroj financovania	Kategória prijímateľa	1 a) vybrané subjekty štátnej správy	1 b) ostatné subjekty mimo pravidiel štátnej pomoci a pomoci de minimis	1 c) subjekty, ktorým sa poskytuje štátna pomoc alebo pomoc de minimis
Zdroje EÚ	EFRR ESF+ FST KF	85,00 %	85,00 %	x,xx %
Národné zdroje	Štátny rozpočet	15,00 %	15,00 %	y,yy %
	Prijímateľ	0,00 %	0,00 %	z,zz %
Celkové oprávnené výdavky	Spolu	100,00 %	100,00 %	100,00 %

Pravidlá financovania v rámci projektov cieľa politiky 4/priority 5/špecifického cieľa k) zlepšovanie rovného a včasného prístupu ku kvalitným, udržateľným a cenovo dostupným službám vrátane služieb, ktoré podporujú prístup k bývaniu a individualizovanú starostlivosť vrátane zdravotnej starostlivosti; modernizácia systémov sociálnej ochrany, vrátane podpory prístupu k sociálnej ochrane, s osobitným zameraním na deti a znevýhodnené skupiny; zlepšovanie prístupnosti, a to aj pre osoby so zdravotným postihnutím, účinnosti a odolnosti systémov zdravotnej starostlivosti a služieb dlhodobej starostlivosti Programu Slovensko pre subjekty vykonávajúce opatreniasociálnoprávnej ochrany detí a sociálnej kurately

Zdroj financovania	Kategória prijímateľa	1 a) vybrané subjekty štátnej správy	1 b) ostatné subjekty mimo pravidiel štátnej pomoci a pomoci de minimis	1 c) subjekty, ktorým sa poskytuje štátna pomoc alebo pomoc de minimis
Zdroje EÚ	ESF+	85,00 %	85,00 %	x,xx %
Národné zdroje	Štátny rozpočet	15,00 %	10,00 %	y,yy %
	Prijímateľ	0,00 %	5,00 %	z,zz %
Celkové oprávnené výdavky	Spolu	100,00 %	100,00 %	100,00 %

Integrovaný územný rozvoj bude podporovaný z fondov Európskej únie v súlade s článkom 22 Návrhu nariadenia o EFRR, ESF+, KF a ENFR. Podpora bude:

- určená pre rozvoj jasne zadefinovaného územia (bez obmedzenia od lokálnej, cez sub-regionálnu až po regionálnu úroveň),
- vychádzať z integrovanej stratégie jeho rozvoja, tzv. Integrovanej územnej stratégie,
- založená na integrácii rôznorodých operácií v rámci investičných balíkov.

### Komplementarita s vnútroštátnymi nástrojmi podpory

K napĺňaniu cieľov jednotlivých priorít SPR budú komplementárne prispievať aj zdroje z rôznych vnútroštátnych nástrojov. V súčasnosti existujúce vnútroštátne nástroje podpory majú obmedzenú platnosť, tzn. nie je možné potvrdiť, že budú využívané počas celého obdobia 2021 – 2027. Ide napr. o nasledovné komplementárne zdroje:

CP 3 – dotácie na podporu cyklo dopravy a cykloturistiky (zákon č. 151/2019 Z. z. o podpore **rozvoja cyklistickej dopravy a cykloturistiky**, trvalý finančný mechanizmus na implementáciu Národnej stratégie **rozvoja cyklistickej dopravy a cykloturistiky**, zákon č. 300/2008 Z. z. o organizácii a podpore športu, zákon č. 91/2010 Z. z. o podpore cestovného ruchu, ako aj zákon č. 539/2008 Z. z. o podpore regionálneho rozvoja,

CP 4 – programy realizované Ústredím práce sociálnych vecí a rodiny alebo úradom práce (prístup k zamestnaniu), dotácia v pôsobnosti Ministerstva práce, sociálnych vecí a rodiny SR, dotácie a programy Ministerstva školstva, vedy, výskumu a športu SR (dotácie na rozvoj, sociálna podpora žiakov, vedecké činnosti, **regionálne školstvo**), dotácia na podporu rozvoja **sociálnych služieb a v oblasti sociálnoprávnej ochrany detí a sociálnej kurately**, dotácia na obstaranie nájomných bytov, určených na sociálne bývanie, dotácia na podporu **rozvoja sociálnych služieb** a pod.,

CP 5 – zákon č. 91/2010 Z. z. o podpore cestovného ruchu, Fond na podporu športu a **príspevky a dotácie na rozvoj športu** v zmysle Zákona o športe č. 440/2015 Z. z., program **Ministerstva kultúry SR „Obnovme si svoj dom“**, **Fond na podporu umenia**. Dotácie MIRRI SR v zmysle zákona č. 539/2008 Z. z. o podpore regionálneho rozvoja v znení neskorších predpisov.

### **Komplementárnosť a synergie medzi fondmi, na ktoré sa vzťahuje Partnerská dohoda, AMIF, ISF, BMVI, a inými nástrojmi Únie**

V rámci **Cieľa politiky 3** sa predpokladá komplementarita s nástrojom, programom resp. fondom:

Plán obnovy a odolnosti SR v oblasti železničnej infraštruktúry (TEN-T, ako aj regionálne trate), synergie budú nastavené na úrovni projektov.

Horizont Európa v oblasti udržateľnej a inteligentnej mobility.

Nástroj na prepájanie Európy v oblasti financovania dopravnej infraštruktúry a v oblasti nízkoúhlíkovej mobility.

Ciele v oblasti modernizácie a výstavby infraštruktúry vnútrozemskej vodnej dopravy sa budú realizovať prostredníctvom tohto nástroja.

V rámci **Cieľa politiky 4** sa predpokladá komplementarita s nástrojom, programom resp. fondom:

Plán obnovy a odolnosti SR v oblasti zdravotnej starostlivosti (dlhodobá sociálno-zdravotná starostlivosť a starostlivosť o duševné zdravie) a zároveň v oblasti vzdelávania (inkluzívne vzdelávanie na všetkých stupňoch, zmena kurikula, dobudovanie školskej infraštruktúry).

Erasmus+ v oblasti investícií do vzdelávania a odbornej prípravy, vrátane inklúzie a celoživotného vzdelávania.

EU4Health v oblasti zlepšenia kvality a dostupnosti zdravotnej starostlivosti.

Fond pre azyl, migráciu a **integráciu v oblasti zvyšovania sociálno-ekonomickej integrácie marginalizovaných skupín** a štátnych príslušníkov tretích krajín.

Fond pre vnútornú bezpečnosť v oblasti predchádzania a boja proti drogovej kriminalite, ale aj predchádzania a boja proti radikalizácii.

V rámci **Cieľa politiky 5** sa predpokladá komplementarita s nástrojom, programom resp. fondom:

Horizont Európa v oblasti zvýšenia bezpečnosti obyvateľov a návštevníkov miest a obcí, a to v oblastiach ochrany zdravia, života a majetku občanov a prevencie kriminality.

Kreatívna Európa v oblasti rozvoja kultúrneho dedičstva.

Erasmus+ v oblasti podpory rozvoja menej rozvinutých regiónov prostredníctvom vzdelávania a odbornej prípravy.

Fond pre vnútornú bezpečnosť v oblasti zabezpečenia bezpečnosti pre občanov

## **9.1 PROGRAM 1. HOSPODÁRSTVO A VEDECKO-TECHNICKÝ ROZVOJ**

Predpokladaná štruktúra finančných zdrojov (tis. €)									
Ciele	Oprávnené náklady spolu	Verejné zdroje						Súkromné zdroje	EIB
		Verejné zdroje spolu	Fond EÚ	Národné verejné zdroje					
				Národné verejné zdroje spolu	Štátny rozpočet	Regionálne zdroje	Miestne zdroje		
A=B+H+CH	B=C+D	C	D=E+F+G	E	F	G	H	CH	

Cieľ 1.1	Finančne, legislatívne a technicky podporovať malé a stredné podnikanie zo strany obce.								
Opatrenie 1.1.4	500	500	425	75	35	0	40	0	0
Cieľ 1.2	Zabezpečiť rozvoj tradičných remesiel v obci.								
Opatrenie 1.2.1	1 500	1 500	1 275	225	105	0	120	0	0
Opatrenie 1.2.2	9 600	4 800	3 600	1 200	1 200	0	0	4 800	0
Cieľ 1.4	Zvýšenie energetickej efektívnosti na strane výroby aj spotreby a zavádzanie progresívnych technológií v energetike.								
Opatrenie 1.4.1	6 345	6 345	5 393	952	444	0	508	0	0
Spolu	17 945	13 145	10 693	2 452	1 784	0	668	4 800	0

Časový horizont čerpania zdrojov (tis. €)									
Rok	Oprávnené náklady spolu	Verejné zdroje						Súkromné zdroje	EIB
		Verejné zdroje spolu	Fond EÚ	Národné verejné zdroje					
				Národné verejné zdroje spolu	Štátny rozpočet	Regionálne zdroje	Miestne zdroje		
2023	2086,25	2086	1773	313	146	0	167	0	0
2024	2086,25	2086	1773	313	146	0	167	0	0
2025	4486,25	3286	2673	613	446	0	167	1200	0
2026	4486,25	3286	2673	613	446	0	167	1200	0
2027	2400,00	1200	900	300	300	0	0	1200	0
2028	2400,00	1200	900	300	300	0	0	1200	0
2029	0,00	0	0	0	0	0	0	0	0
2030	0,00	0	0	0	0	0	0	0	0
2031	0,00	0	0	0	0	0	0	0	0
2032	0,00	0	0	0	0	0	0	0	0
Spolu	17945,00	13145	10693	2452	1784	0	668	4800	0

## Zdroje financovania EÚ

Operačný program Slovensko  
 Plán obnovy a odolnosti  
 iné

## Ciele PD SR

Cieľ politiky	Oblasť podpory
1. Inteligentnejšia Európa	Podpora opatrení na rozšírenie výskumných a inovačných kapacít a využívania pokročilých technológií Podpora budovania ľudských zdrojov vo výskume a vývoji Podpora budovania a modernizácie centrálnej infraštruktúry pre výskum a vývoj Podpora účasti slovenských subjektov v Európskom výskumnom a inovačnom priestore Využívanie výhod digitalizácie pre občanov, podniky a vlády Podpora rozvoja digitálneho a údajového hospodárstva a digitálna transformácia širšej ekonomiky, výskum a vývoj a aplikovanie moderných technológií s cieľom zvyšovať inovatívnu výkonnosť Slovenska a eliminovanie negatívneho dopadu digitalizácie na spoločnosť <b>Modernizácia poskytovania verejných služieb</b> <b>Podpora budovania inteligentných regiónov a miest</b> Podpora digitálnej pripojiteľnosti Posilnenie rastu a konkurencieschopnosti najmä malých a stredných podnikov, vrátane produktívnych investícií Podpora malého a stredného podnikania Internacionalizácia malého a stredného podnikania Podpora sieťovania podnikateľských subjektov



2. Ekologickejšia  
 nízkouhlíková Európa

Fond spravodlivej transformácie  
 (FST)

Rozvoj zručností pre inteligentnú špecializáciu, priemyselnú transformáciu a podnikanie – ľudské zdroje pre inovátné Slovensko a EÚ  
**Podpora kvality terciárneho vzdelávania orientovaného na pracovný trh**  
**Digitálne a podnikateľské zručnosti**  
**Podpora opatrení na zlepšovanie energetickej efektívnosti a zníženia emisií skleníkových plynov**  
**Podpora využívania energie z obnoviteľných zdrojov**  
 Rozvoj inteligentných energetických systémov, sietí a uskladnenia mimo TEN-e  
**Podpora adaptácie na zmenu klímy, prevencie rizík a odolnosti voči katastrofám**  
**Zlepšenie kvality vôd a stavu v zásobovaní vodou a čistení odpadových vôd**  
**Prechod na obehové hospodárstvo s dôrazom na odpadové hospodárstvo**  
**Zlepšenie ochrany prírody, krajiny, biodiverzity a ekosystémových služieb,**  
**Zabezpečenie prieskumu, sanácie a monitorovania environmentálnych záťaží**  
**Zlepšenie kvality ovzdušia**  
**Podpora udržateľnej multimodálnej mestskej mobility**  
 Prioritné oblasti podpory z ENRAF:  
 podpora udržateľného rybárstva a ochrany vodných biologických zdrojov,  
 podpora udržateľných akvakultúrnych činností, ako aj spracovania produktov rybolovu a akvakultúry a uvádzania týchto produktov na trh  
 Umožniť regiónom a ľuďom riešiť sociálne, zamestnanecké, hospodárske a environmentálne vplyvy prechodu k cieľu Únie v oblasti klímy  
 a klimaticky neutrálneho hospodárstva do roku 2050 na základe Parížskej dohody

Zdroj: Oznámenie o strategickom dokumente, Partnerská dohoda 2021 - 2027, s.7 - 8, 2020.

## 9.2 PROGRAM 2. DOPRAVA A KOMUNIKÁCIE

Predpokladaná štruktúra finančných zdrojov (tis. €)									
Ciele	Oprávnené náklady spolu	Verejné zdroje						Súkromné zdroje	EIB
		Verejné zdroje spolu	Fond EÚ	Národné verejné zdroje					
				Národné verejné zdroje spolu	Štátny rozpočet	Regionálne zdroje	Miestne zdroje		
A=B+H+CH	B=C+D	C	D=E+F+G	E	F	G	H	CH	
Cieľ 2.1	Rozvoj dopravnej infraštruktúry								
Opatrenie 2.1.1	4 810	4 810	4 089	722	337	0	385	0	0
Opatrenie 2.1.3	2 870	2 870	2 440	431	201	0	230	0	0
Opatrenie 2.1.4	1 870	1 870	1 590	281	131	0	150	0	0
Opatrenie 2.1.5	3 700	3 700	3 145	555	259	0	296	0	0
Opatrenie 2.1.6	1 200	1 200	1 020	180	84	0	96	0	0
Cieľ 2.2	Zabezpečenie dopravného spojenia hromadnou autobusovou dopravou, prípadne železničnou dopravou.								
Opatrenie 2.1.1	1 090	1 090	927	164	76	0	87	0	0
Spolu	15 540	15 540	13 209	2 331	1 088	0	1 243	0	0

Časový horizont čerpania zdrojov (tis. €)									
Rok	Oprávnené náklady spolu	Verejné zdroje						Súkromné zdroje	EIB
		Verejné zdroje spolu	Fond EÚ	Národné verejné zdroje					
				Národné verejné zdroje spolu	Štátny rozpočet	Regionálne zdroje	Miestne zdroje		
A=B+H+CH	B=C+D	C	D=E+F+G	E	F	G	H	CH	
2023	2566,25	2566	2181	385	180	0	205	0	0
2024	2566,25	2566	2181	385	180	0	205	0	0
2025	3283,75	3284	2791	493	230	0	263	0	0
2026	3283,75	3284	2791	493	230	0	263	0	0
2027	1318,75	1319	1121	198	92	0	106	0	0
2028	1318,75	1319	1121	198	92	0	106	0	0
2029	601,25	601	511	90	42	0	48	0	0

2030	601,25	601	511	90	42	0	48	0	0
2031	0,00	0	0	0	0	0	0	0	0
2032	0,00	0	0	0	0	0	0	0	0
Spolu	15540,00	15540	13209	2331	1088	0	1243	0	0

## Zdroje financovania EÚ

Operačný program Slovensko  
 Plán obnovy a odolnosti  
 iné

## Ciele PD SR

Cieľ politiky	Oblasť podpory
2. Ekologickejšia nízkouhlíková Európa	<p><b>Podpora opatrení na zlepšovanie energetickej efektívnosti a zníženia emisií skleníkových plynov</b></p> <p><b>Podpora využívania energie z obnoviteľných zdrojov</b></p> <p>Rozvoj inteligentných energetických systémov, sietí a uskladnenia mimo TEN-e</p> <p><b>Podpora adaptácie na zmenu klímy, prevencie rizík a odolnosti voči katastrofám</b></p> <p><b>Zlepšenie kvality vôd a stavu v zásobovaní vodou a čistení odpadových vôd</b></p> <p><b>Prechod na obehové hospodárstvo s dôrazom na odpadové hospodárstvo</b></p> <p><b>Zlepšenie ochrany prírody, krajiny, biodiverzity a ekosystémových služieb,</b></p> <p><b>Zabezpečenie prieskumu, sanácie a monitorovania environmentálnych záťaží</b></p> <p><b>Zlepšenie kvality ovzdušia</b></p> <p><b>Podpora udržateľnej multimodálnej mestskej mobility</b></p> <p>Prioritné oblasti podpory z ENRAF:</p> <p>podpora udržateľného rybárstva a ochrany vodných biologických zdrojov,                      podpora udržateľných akvakultúrnych činností, ako aj spracovania produktov rybolovu a akvakultúry a uvádzania týchto produktov na trh</p> <p>Umožniť regiónom a ľuďom riešiť sociálne, zamestnanecké, hospodárske a environmentálne vplyvy prechodu k cieľu Únie v oblasti klímy                      a klimaticky neutrálneho hospodárstva do roku 2050 na základe Parížskej dohody</p>
Fond spravodlivej transformácie (FST)	

Zdroj: Oznámenie o strategickom dokumente, Partnerská dohoda 2021 - 2027, s.7 - 8, 2020.

## 9.3 PROGRAM 3. TECHNICKÁ INFRAŠTRUKTÚRA

Predpokladaná štruktúra finančných zdrojov (tis. €)									
Ciele	Oprávnené náklady spolu	Verejné zdroje						Súkromné zdroje	EIB
		Verejné zdroje spolu	Fond EÚ	Národné verejné zdroje					
				Národné verejné zdroje spolu	Štátny rozpočet	Regionálne zdroje	Miestne zdroje		
A=B+H+CH	B=C+D	C	D=E+F+G	E	F	G	H	CH	
Cieľ 3	Zabezpečiť rozvoj a rekonštrukciu technickej infraštruktúry v meste.								
Opatrenie 3.2	1 650	1 650	1 403	248	116	0	132	0	0
Opatrenie 3.4	1 000	1 000	850	150	70	0	80	0	0
Opatrenie 3.5	510	510	434	77	36	0	41	0	0
Opatrenie 3.6	1 010	1 010	859	152	71	0	81	0	0
Opatrenie 3.7	11 000	11 000	9 350	1 650	770	0	880	0	0
Opatrenie 3.8	2 015	2 015	1 713	302	141	0	161	0	0
Spolu	17185	17185	14607	2578	1203	0	1375	0	0

Časový horizont čerpania zdrojov (tis. €)									
Rok	Oprávnené náklady spolu	Verejné zdroje						Súkromné zdroje	EIB
		Verejné zdroje spolu	Fond EÚ	Národné verejné zdroje					
				Národné verejné zdroje spolu	Štátny rozpočet	Regionálne zdroje	Miestne zdroje		
A=B+H+CH	B=C+D	C	D=E+F+G	E	F	G	H	CH	

2023	916,25	916	779	137	64	0	73	0	0
2024	3793,75	3794	3225	569	266	0	304	0	0
2025	4043,75	4044	3437	607	283	0	324	0	0
2026	4043,75	4044	3437	607	283	0	324	0	0
2027	3380,00	3380	2873	507	237	0	270	0	0
2028	502,50	503	427	75	35	0	40	0	0
2029	252,50	253	215	38	18	0	20	0	0
2030	252,50	253	215	38	18	0	20	0	0
2031	0,00	0	0	0	0	0	0	0	0
2032	0,00	0	0	0	0	0	0	0	0
Spolu	17185,00	17185	14607	2578	1203	0	1375	0	0

## Zdroje financovania EÚ

### Operačný program Slovensko Plán obnovy a odolnosti iné

#### Ciele PD SR

Cieľ politiky	Oblasť podpory
1. Inteligentnejšia Európa	Podpora opatrení na rozšírenie výskumných a inovačných kapacít a využívania pokročilých technológií Podpora budovania ľudských zdrojov vo výskume a vývoji Podpora budovania a modernizácie centrálnej infraštruktúry pre výskum a vývoj Podpora účasti slovenských subjektov v Európskom výskumnom a inovačnom priestore Využívanie výhod digitalizácie pre občanov, podniky a vlády Podpora rozvoja digitálneho a údajového hospodárstva a digitálna transformácia širšej ekonomiky, výskum a vývoj a aplikovanie moderných technológií s cieľom zvyšovať inovatívnu výkonnosť Slovenska a eliminovanie negatívneho dopadu digitalizácie na spoločnosť <b>Modernizácia poskytovania verejných služieb</b> <b>Podpora budovania inteligentných regiónov a miest</b> Podpora digitálnej pripojiteľnosti Posilnenie rastu a konkurencieschopnosti najmä malých a stredných podnikov, vrátane produktívnych investícií Podpora malého a stredného podnikania Internacionalizácia malého a stredného podnikania Podpora sieťovania podnikateľských subjektov Rozvoj zručností pre inteligentnú špecializáciu, priemyselnú transformáciu a podnikanie – ľudské zdroje pre inovatívne Slovensko a EÚ <b>Podpora kvality terciárneho vzdelávania orientovaného na pracovný trh</b> <b>Digitálne a podnikateľské zručnosti</b> <b>Podpora opatrení na zlepšovanie energetickej efektívnosti a zníženia emisií skleníkových plynov</b> <b>Podpora využívania energie z obnoviteľných zdrojov</b> Rozvoj inteligentných energetických systémov, sietí a uskladnenia mimo TEN-e <b>Podpora adaptácie na zmenu klímy, prevencie rizík a odolnosti voči katastrofám</b> <b>Zlepšenie kvality vôd a stavu v zásobovaní vodou a čistení odpadových vôd</b> <b>Prechod na obehové hospodárstvo s dôrazom na odpadové hospodárstvo</b> <b>Zlepšenie ochrany prírody, krajiny, biodiverzity a ekosystémových služieb,</b> <b>Zabezpečenie prieskumu, sanácie a monitorovania environmentálnych záťaží</b> <b>Zlepšenie kvality ovzdušia</b> <b>Podpora udržateľnej multimodálnej mestskej mobility</b> Prioritné oblasti podpory z ENRAF: podpora udržateľného rybárstva a ochrany vodných biologických zdrojov, podpora udržateľných akvakultúrnych činností, ako aj spracovania produktov rybolovu a akvakultúry a uvádzania týchto produktov na trh Umožniť regiónom a ľuďom riešiť sociálne, zamestnanecké, hospodárske a environmentálne vplyvy prechodu k cieľu Únie v oblasti klímy a klimaticky neutrálneho hospodárstva do roku 2050 na základe Parížskej dohody
2. Ekologickejšia nízkouhlíková Európa	
Fond spravodlivej transformácie (FST)	

Zdroj: Oznámenie o strategickom dokumente, Partnerská dohoda 2021 - 2027, s.7 - 8, 2020.

## 9.4 PROGRAM 4. ODPADOVÉ HOSPODÁRSTVO

Predpokladaná štruktúra finančných zdrojov (tis. €)									
Ciele	Oprávnené náklady spolu	Verejné zdroje						Súkromné zdroje	EIB
		Verejné zdroje spolu	Fond EÚ	Národné verejné zdroje					
				Národné verejné zdroje spolu	Štátny rozpočet	Regionálne zdroje	Miestne zdroje		
A=B+H+CH	B=C+D	C	D=E+F+G	E	F	G	H	CH	
Ciel 4	Nakladanie s komunálnym a drobným stavebným odpadom								
Opatrenie 4.3	300	300	255	45	21	0	24	0	0
Opatrenie 4.4	7 810	7 810	6 639	1 172	547	0	625	0	0
Opatrenie 4.5	302	302	257	45	21	0	24	0	0
Opatrenie 4.6	7 800	7 800	6 630	1 170	546	0	624	0	0
Opatrenie 4.7	2 515	2 515	2 138	377	176	0	201	0	0
Spolu	18727	18727	15918	2809	1311	0	1498	0	0

Časový horizont čerpania zdrojov (tis. €)									
Rok	Oprávnené náklady spolu	Verejné zdroje						Súkromné zdroje	EIB
		Verejné zdroje spolu	Fond EÚ	Národné verejné zdroje					
				Národné verejné zdroje spolu	Štátny rozpočet	Regionálne zdroje	Miestne zdroje		
A=B+H+CH	B=C+D	C	D=E+F+G	E	F	G	H	CH	
2023	4681,75	4682	3979	702	328	0	375	0	0
2024	4681,75	4682	3979	702	328	0	375	0	0
2025	4681,75	4682	3979	702	328	0	375	0	0
2026	4681,75	4682	3979	702	328	0	375	0	0
2027	0,00	0	0	0	0	0	0	0	0
2028	0,00	0	0	0	0	0	0	0	0
2029	0,00	0	0	0	0	0	0	0	0
2030	0,00	0	0	0	0	0	0	0	0
2031	0,00	0	0	0	0	0	0	0	0
2032	0,00	0	0	0	0	0	0	0	0
Spolu	18727,00	18727	15918	2809	1311	0	1498	0	0

### Zdroje financovania EÚ

Operačný program Slovensko  
 Plán obnovy a odolnosti  
 iné

### Ciele PD SR

Ciel politiky	Oblasť podpory
2. Ekologickejšia nízkouhlíková Európa	Podpora opatrení na zlepšovanie energetickej efektívnosti a zníženia emisií skleníkových plynov Podpora využívania energie z obnoviteľných zdrojov Rozvoj inteligentných energetických systémov, sietí a uskladnenia mimo TEN-e Podpora adaptácie na zmenu klímy, prevencie rizík a odolnosti voči katastrofám Zlepšenie kvality vôd a stavu v zásobovaní vodou a čistení odpadových vôd Prechod na obehové hospodárstvo s dôrazom na odpadové hospodárstvo Zlepšenie ochrany prírody, krajiny, biodiverzity a ekosystémových služieb,

Fond spravodlivej transformácie (FST)

**Zabezpečenie prieskumu, sanácie a monitorovania environmentálnych záťaží**

**Zlepšenie kvality ovzdušia**

**Podpora udržateľnej multimodálnej mestskej mobility**

Prioritné oblasti podpory z ENRAF:

podpora udržateľného rybárstva a ochrany vodných biologických zdrojov,

podpora udržateľných akvakultúrnych činností, ako aj spracovania produktov rybolovu a akvakultúry a uvádzania týchto produktov na trh

Umožniť regiónom a ľuďom riešiť sociálne, zamestnanecké, hospodárske a environmentálne vplyvy prechodu k cieľu Únie v oblasti klímy

a klimaticky neutrálneho hospodárstva do roku 2050 na základe Parížskej dohody

Zdroj: Oznámenie o strategickom dokumente, Partnerská dohoda 2021 - 2027, s.7 - 8, 2020.

## 9.5 PROGRAM 5. ŽIVOTNÉ PROSTREDIE

Predpokladaná štruktúra finančných zdrojov (tis. €)									
Ciele	Oprávnené náklady spolu	Verejné zdroje						Súkromné zdroje	EIB
		Verejné zdroje spolu	Fond EÚ	Národné verejné zdroje					
				Národné verejné zdroje spolu	Štátny rozpočet	Regionálne zdroje	Miestne zdroje		
A=B+H+CH	B=C+D	C	D=E+F+G	E	F	G	H	CH	
Cieľ 5.2	Nakladanie s komunálnym a drobným stavebným odpadom								
Opatrenie 5.2.2	3 900	3 900	3 315	585	273	0	312	0	0
Opatrenie 5.2.3	1 250	1 250	1 063	188	88	0	100	0	0
Cieľ 5.4.	Ochrana a racionálne využívanie vôd, ochrana pred povodňami.								
Opatrenie 5.4.1	510	510	434	77	36	0	41	0	0
Opatrenie 5.4.2	10 930	10 930	9 291	1 640	765	0	874	0	0
Opatrenie 5.4.3	21	21	18	3	1	0	2	0	0
Opatrenie 5.4.4	70	70	60	11	5	0	6	0	0
Opatrenie 5.4.5	5	5	4	1	0	0	0	0	0
Spolu	16686	16686	14183	2503	1168	0	1335	0	0

Časový horizont čerpania zdrojov (tis. €)									
Rok	Oprávnené náklady spolu	Verejné zdroje						Súkromné zdroje	EIB
		Verejné zdroje spolu	Fond EÚ	Národné verejné zdroje					
				Národné verejné zdroje spolu	Štátny rozpočet	Regionálne zdroje	Miestne zdroje		
A=B+H+CH	B=C+D	C	D=E+F+G	E	F	G	H	CH	
2023	40,25	40	34	6	3	0	3	0	0
2024	4061,50	4062	3452	609	284	0	325	0	0
2025	4154,00	4154	3531	623	291	0	332	0	0
2026	4154,00	4154	3531	623	291	0	332	0	0
2027	4148,75	4149	3526	622	290	0	332	0	0
2028	127,50	128	108	19	9	0	10	0	0
2029	0,00	0	0	0	0	0	0	0	0
2030	0,00	0	0	0	0	0	0	0	0
2031	0,00	0	0	0	0	0	0	0	0
2032	0,00	0	0	0	0	0	0	0	0
Spolu	16686,00	16686	14183	2503	1168	0	1335	0	0

### Zdroje financovania EÚ

Operačný program Slovensko

## Plán obnovy a odolnosti iné

### Ciele PD SR

Cieľ politiky	Oblasť podpory
2. Ekologickejšia nízkouhlíková Európa	<p><b>Podpora opatrení na zlepšovanie energetickej efektívnosti a zníženia emisií skleníkových plynov</b></p> <p><b>Podpora využívania energie z obnoviteľných zdrojov</b></p> <p>Rozvoj inteligentných energetických systémov, sietí a uskladnenia mimo TEN-e</p> <p><b>Podpora adaptácie na zmenu klímy, prevencie rizík a odolnosti voči katastrofám</b></p> <p><b>Zlepšenie kvality vôd a stavu v zásobovaní vodou a čistení odpadových vôd</b></p> <p><b>Prechod na obehové hospodárstvo s dôrazom na odpadové hospodárstvo</b></p> <p><b>Zlepšenie ochrany prírody, krajiny, biodiverzity a ekosystémových služieb,</b></p> <p><b>Zabezpečenie prieskumu, sanácie a monitorovania environmentálnych záťaží</b></p> <p><b>Zlepšenie kvality ovzdušia</b></p> <p><b>Podpora udržateľnej multimodálnej mestskej mobility</b></p> <p>Prioritné oblasti podpory z ENRAF:</p> <p>podpora udržateľného rybárstva a ochrany vodných biologických zdrojov,                      podpora udržateľných akvakultúrnych činností, ako aj spracovania produktov rybolovu a akvakultúry a uvádzania týchto produktov na trh</p> <p>Umožniť regiónom a ľuďom riešiť sociálne, zamestnanecké, hospodárske a environmentálne vplyvy prechodu k cieľu Únie v oblasti klímy a klimaticky neutrálneho hospodárstva do roku 2050 na základe Parížskej dohody</p>
Fond spravodlivej transformácie (FST)	Umožniť regiónom a ľuďom riešiť sociálne, zamestnanecké, hospodárske a environmentálne vplyvy prechodu k cieľu Únie v oblasti klímy a klimaticky neutrálneho hospodárstva do roku 2050 na základe Parížskej dohody

Zdroj: Oznámenie o strategickom dokumente, Partnerská dohoda 2021 - 2027, s.7 - 8, 2020.

## 9.6 PROGRAM 6. SOCIÁLNE SLUŽBY A ZDRAVOTNÍCTVO

Predpokladaná štruktúra finančných zdrojov (tis. €)									
Ciele	Oprávnené náklady spolu	Verejné zdroje						Súkromné zdroje	EIB
		Verejné zdroje spolu	Fond EÚ	Národné verejné zdroje					
				Národné verejné zdroje spolu	Štátny rozpočet	Regionálne zdroje	Miestne zdroje		
A=B+H+CH	B=C+D	C	D=E+F+G	E	F	G	H	CH	
Cieľ 6.1.A 1	Zabezpečiť rozvoj služieb pre osoby, ktoré z objektívnych dôvodov nemôžu pre seba zabezpečiť osobnú starostlivosť z dôvodu zdravotného postihnutia, prípadne dôchodkového veku.								
Opatrenie 6.1.1 A	100	100	85	15	7	0	8	0	0
Opatrenie 6.1.2 A	3 000	3 000	2 550	450	210	0	240	0	0
Opatrenie 6.1.3 A	350	350	298	53	25	0	28	0	0
Opatrenie 6.1.5 A	50	50	43	8	4	0	4	0	0
Opatrenie 6.1.4 B	550	550	468	83	39	0	44	0	0
Opatrenie 6.1.5 B	18 250	18 250	15 513	2 738	1 278	0	1 460	0	18 250
6.1.3.C	500	500	425	75	35	0	40	0	0
Opatrenie 6.1.4 C	765	765	650	115	54	0	61	0	0
6.1.1.D	400	400	340	60	28	0	32	0	0
6.1.2.D	50	50	43	8	4	0	4	0	0
Spolu	24 015	24 015	20 413	3 602	1 681	0	1 921	0	24 015

Časový horizont čerpania zdrojov (tis. €)									
Rok	Oprávnené náklady spolu	Verejné zdroje						Súkromné zdroje	EIB
		Verejné zdroje spolu	Fond EÚ	Národné verejné zdroje					
				Národné verejné zdroje spolu	Štátny rozpočet	Regionálne zdroje	Miestne zdroje		
A=B+H+CH	B=C+D	C	D=E+F+G	E	F	G	H	CH	

2023	5766,25	5766	4901	865	404	0	461	0	5766,25
2024	6003,75	6004	5103	901	420	0	480	0	6003,75
2025	6003,75	6004	5103	901	420	0	480	0	6003,75
2026	6003,75	6004	5103	901	420	0	480	0	6003,75
2027	237,50	238	202	36	17	0	19	0	237,50
2028	0,00	0	0	0	0	0	0	0	0,00
2029	0,00	0	0	0	0	0	0	0	0,00
2030	0,00	0	0	0	0	0	0	0	0,00
2031	0,00	0	0	0	0	0	0	0	0,00
2032	0,00	0	0	0	0	0	0	0	0,00
Spolu	24015,00	24015	20413	3602	1681	0	1921	0	24015,00

## Zdroje financovania EÚ

### Operačný program Slovensko Plán obnovy a odolnosti iné

#### Ciele PD SR

Cieľ politiky	Oblasť podpory
4. Sociálnejšia Európa	Adaptabilný a prístupný trh práce <b>Kvalitné inkluzívne vzdelanie</b> Záruka pre mladých <b>Aktívne začlenenie a dostupné služby</b> Potravinová a materiálna deprivácia <b>Sociálne inovácie a experimenty</b>
5. Európa bližšie k občanom	Budovanie administratívnych a analyticko-strategických kapacít miestnych a regionálnych orgánov <b>Prevenca negatívnych spoločenských javov a vytváranie bezpečného fyzického prostredia obcí, miest a regiónov</b> <b>Regionálna a miestna infraštruktúra pre pohybové aktivity a voľný čas</b> <b>Zlepšovanie manažmentu, služieb a infraštruktúry podporujúcich kultúrne dedičstvo, komunitný rozvoj a udržateľný cestovný ruch</b>
Fond spravodlivej transformácie (FST)	Umožniť regiónom a ľuďom riešiť sociálne, zamestnanecké, hospodárske a environmentálne vplyvy prechodu k cieľu Únie v oblasti klímy a klimaticky neutrálneho hospodárstva do roku 2050 na základe Parížskej dohody

Zdroj: Oznámenie o strategickom dokumente, Partnerská dohoda 2021 - 2027, s.7 - 8, 2020.

## 9.7 PROGRAM 7. VZDELÁVANIE A ŠPORT

Predpokladaná štruktúra finančných zdrojov (tis. €)									
Ciele	Oprávnené náklady spolu	Verejné zdroje						Súkromné zdroje	EIB
		Verejné zdroje spolu	Fond EÚ	Národné verejné zdroje					
				Národné verejné zdroje spolu	Štátny rozpočet	Regionálne zdroje	Miestne zdroje		
A=B+H+CH	B=C+D	C	D=E+F+G	E	F	G	H	CH	
Cieľ 7.1.	Zabezpečiť rozvoj a údržbu infraštruktúry vzdelávania a zabezpečenie podmienok pre efektívnu vzdelávaciu činnosť v obci.								
Opatrenie 7.1.1	8 770	8 770	7 455	1 316	614	0	702	0	0
Opatrenie 7.1.2	10 450	10 450	8 883	1 568	732	0	836	0	0
Opatrenie 7.1.3	1 100	1 100	935	165	77	0	88	0	0
Opatrenie 7.1.4	1 660	1 660	1 411	249	116	0	133	0	0
Opatrenie 7.1.5	230	230	196	35	16	0	18	0	0
Opatrenie 7.1.6	2 880	2 880	2 448	432	202	0	230	0	0
Cieľ 7.2.	Zabezpečiť trvalé skvalitňovanie vyváženej ponuky výkonnostného a rekreačného športu.								

Opatrenie 7.2.1	16 345	16 345	13 893	2 452	1 144	0	1 308	0	0
Spolu	41 435	41 435	35 220	6 215	2 900	0	3 315	0	0

Časový horizont čerpania zdrojov (tis. €)									
Rok	Oprávnené náklady spolu	Verejné zdroje						Súkromné zdroje	EIB
		Verejné zdroje spolu	Fond EÚ	Národné verejné zdroje					
				Národné verejné zdroje spolu	Štátny rozpočet	Regionálne zdroje	Miestne zdroje		
2023	9306,25	9306	7910	1396	651	0	745	0	0
2024	9638,75	9639	8193	1446	675	0	771	0	0
2025	10358,75	10359	8805	1554	725	0	829	0	0
2026	10358,75	10359	8805	1554	725	0	829	0	0
2027	1052,50	1053	895	158	74	0	84	0	0
2028	720,00	720	612	108	50	0	58	0	0
2029	0,00	0	0	0	0	0	0	0	0
2030	0,00	0	0	0	0	0	0	0	0
2031	0,00	0	0	0	0	0	0	0	0
2032	0,00	0	0	0	0	0	0	0	0
Spolu	41435,00	41435	35220	6215	2900	0	3315	0	0

## Zdroje financovania EÚ

Operačný program Slovensko  
 Plán obnovy a odolnosti  
 iné

## Ciele PD SR

Cieľ politiky	Oblasť podpory
1. Inteligentnejšia Európa	Podpora opatrení na rozšírenie výskumných a inovačných kapacít a využívania pokročilých technológií Podpora budovania ľudských zdrojov vo výskume a vývoji Podpora budovania a modernizácie centrálnej infraštruktúry pre výskum a vývoj Podpora účasti slovenských subjektov v Európskom výskumnom a inovačnom priestore Využívanie výhod digitalizácie pre občanov, podniky a vlády Podpora rozvoja digitálneho a údajového hospodárstva a digitálna transformácia širšej ekonomiky, výskum a vývoj a aplikovanie moderných technológií s cieľom zvyšovať inovatívnu výkonnosť Slovenska a eliminovanie negatívneho dopadu digitalizácie na spoločnosť <b>Modernizácia poskytovania verejných služieb</b> <b>Podpora budovania inteligentných regiónov a miest</b> Podpora digitálnej pripojiteľnosti Posilnenie rastu a konkurencieschopnosti najmä malých a stredných podnikov, vrátane produktívnych investícií Podpora malého a stredného podnikania Internacionalizácia malého a stredného podnikania Podpora sieťovania podnikateľských subjektov Rozvoj zručností pre inteligentnú špecializáciu, priemyselnú transformáciu a podnikanie – ľudské zdroje pre inovatívne Slovensko a EÚ <b>Podpora kvality terciárneho vzdelávania orientovaného na pracovný trh</b> <b>Digitálne a podnikateľské zručnosti</b> Adaptabilný a prístupný trh práce <b>Kvalitné inkluzívne vzdelanie</b> Záruka pre mladých <b>Aktívne začlenenie a dostupné služby</b> Potravinová a materiálna deprivácia
4. Sociálnejšia Európa	



5. Európa bližšie k občanom

Fond spravodlivej transformácie (FST)

**Sociálne inovácie a experimenty**

Budovanie administratívnych a analyticko-strategických kapacít miestnych a regionálnych orgánov

**Prevenia negatívnych spoločenských javov a vytváranie bezpečného fyzického prostredia obcí, miest a regiónov**

**Regionálna a miestna infraštruktúra pre pohybové aktivity a voľný čas**

**Zlepšovanie manažmentu, služieb a infraštruktúry podporujúcich kultúrne dedičstvo, komunitný rozvoj a udržateľný cestovný ruch**

Umožniť regiónom a ľuďom riešiť sociálne, zamestnanecké, hospodárske a environmentálne vplyvy prechodu k cieľu Únie v oblasti klímy

a klimaticky neutrálneho hospodárstva do roku 2050 na základe Parížskej dohody

Zdroj: Oznámenie o strategickom dokumente, Partnerská dohoda 2021 - 2027, s.7 - 8, 2020.

## 9.8 PROGRAM 8. KULTÚRA

Predpokladaná štruktúra finančných zdrojov (tis. €)									
Ciele	Oprávnené náklady spolu	Verejné zdroje						Súkromné zdroje	EIB
		Verejné zdroje spolu	Fond EÚ	Národné verejné zdroje					
				Národné verejné zdroje spolu	Štátny rozpočet	Regionálne zdroje	Miestne zdroje		
A=B+H+CH	B=C+D	C	D=E+F+G	E	F	G	H	CH	
Cieľ 8.1	Zachovanie kultúrno-historického potenciálu obce a rozvoj kultúrnych, informačných a voľnočasových aktivít v nadväznosti na rozvoj cestovného ruchu na regionálnej a miestnej úrovni.								
Opatrenie 8.1.1	4 300	4 300	3 655	645	301	0	344	0	0
Opatrenie 8.1.2	150	150	128	23	11	0	12	0	0
Opatrenie 8.1.3	2 800	2 800	2 380	420	196	0	224	0	0
Opatrenie 8.1.4	100	100	85	15	7	0	8	0	0
Cieľ 8.3	Vytvorenie podmienok na efektívnu propagáciu obce v oblasti kultúry.								
Opatrenie 8.3.2	1	1	1	0	0	0	0	0	0
Spolu	7 351,9	7 352	6 248	1 104	515	0	589	0	0

Časový horizont čerpania zdrojov (tis. €)									
Rok	Oprávnené náklady spolu	Verejné zdroje						Súkromné zdroje	EIB
		Verejné zdroje spolu	Fond EÚ	Národné verejné zdroje					
				Národné verejné zdroje spolu	Štátny rozpočet	Regionálne zdroje	Miestne zdroje		
A=B+H+CH	B=C+D	C	D=E+F+G	E	F	G	H	CH	
2023	1100,10	1100	935	165	77	0	88	0	0
2024	1837,60	1838	1562	276	129	0	147	0	0
2025	1837,60	1838	1562	276	129	0	147	0	0
2026	1837,60	1838	1562	276	129	0	147	0	0
2027	737,60	738	627	111	52	0	59	0	0
2028	0,10	0	0	0	0	0	0	0	0
2029	0,10	0	0	0	0	0	0	0	0
2030	0,10	0	0	0	0	0	0	0	0
2031	0,10	0	0	0	0	0	0	0	0
2032	0,10	0	0	0	0	0	0	0	0
Spolu	7351,00	7351	6248	1104	515	0	589	0	0

### Zdroje financovania EÚ

Operačný program Slovensko  
 Plán obnovy a odolnosti  
 iné

## Ciele PD SR

Cieľ politiky	Oblasť podpory
5. Európa bližšie k občanom	Budovanie administratívnych a analyticko-strategických kapacít miestnych a regionálnych orgánov <b>Prevenia negatívnych spoločenských javov a vytváranie bezpečného fyzického prostredia obcí, miest a regiónov</b> <b>Regionálna a miestna infraštruktúra pre pohybové aktivity a voľný čas</b> <b>Zlepšovanie manažmentu, služieb a infraštruktúry podporujúcich kultúrne dedičstvo, komunitný rozvoj a udržateľný cestovný ruch</b>
Fond spravodlivej transformácie (FST)	Umožniť regiónom a ľuďom riešiť sociálne, zamestnanecké, hospodárske a environmentálne vplyvy prechodu k cieľu Únie v oblasti klímy a klimaticky neutrálneho hospodárstva do roku 2050 na základe Parížskej dohody

Zdroj: Oznámenie o strategickom dokumente, Partnerská dohoda 2021 - 2027, s.7 - 8, 2020.

## 9.9 PROGRAM 9. PROPAGÁCIA A CESTOVNÝ RUCH

Predpokladaná štruktúra finančných zdrojov (tis. €)									
Ciele	Oprávnené náklady spolu	Verejné zdroje						Súkromné zdroje	EIB
		Verejné zdroje spolu	Fond EÚ	Národné verejné zdroje					
				Národné verejné zdroje spolu	Štátny rozpočet	Regionálne zdroje	Miestne zdroje		
A=B+H+CH	B=C+D	C	D=E+F+G	E	F	G	H	CH	
Cieľ 9.1	Zabezpečiť účinnú propagáciu obce.								
Opatrenie 9.1.1	1	1	0	1	0	0	1	0	1
Opatrenie 9.1.3	3	3	0	3	0	0	3	0	3
Cieľ 9.2	Rekreačno- relaxačné zázemie obce.								
Opatrenie 9.2.1	50	50	43	8	4	0	4	0	0
Spolu	54	54	43	12	4	0	8	0	0

Časový horizont čerpania zdrojov (tis. €)									
Rok	Oprávnené náklady spolu	Verejné zdroje						Súkromné zdroje	EIB
		Verejné zdroje spolu	Fond EÚ	Národné verejné zdroje					
				Národné verejné zdroje spolu	Štátny rozpočet	Regionálne zdroje	Miestne zdroje		
A=B+H+CH	B=C+D	C	D=E+F+G	E	F	G	H	CH	
2023	1,60	2	0	2	0	0	2	0	0
2024	14,10	14	11	3	1	0	3	0	0
2025	12,60	13	11	2	1	0	1	0	0
2026	12,60	13	11	2	1	0	1	0	0
2027	12,60	13	11	2	1	0	1	0	0
2028	0,10	0	0	0	0	0	0	0	0
2029	0,10	0	0	0	0	0	0	0	0
2030	0,10	0	0	0	0	0	0	0	0
2031	0,10	0	0	0	0	0	0	0	0
2032	0,10	0	0	0	0	0	0	0	0
Spolu	54,00	54	43	12	4	0	8	0	0

## Zdroje financovania EÚ

Operačný program Slovensko

Plán obnovy a odolnosti

Nórske fondy

...

## Ciele PD SR

Cieľ politiky	Oblasť podpory
5. Európa bližšie k občanom	Budovanie administratívnych a analyticko-strategických kapacít miestnych a regionálnych orgánov <b>Prevenia negatívnych spoločenských javov a vytváranie bezpečného fyzického prostredia obcí, miest a regiónov</b> <b>Regionálna a miestna infraštruktúra pre pohybové aktivity a voľný čas</b> <b>Zlepšovanie manažmentu, služieb a infraštruktúry podporujúcich kultúrne dedičstvo, komunitný rozvoj a udržateľný cestovný ruch</b>
Fond spravodlivej transformácie (FST)	Umožniť regiónom a ľuďom riešiť sociálne, zamestnanecké, hospodárske a environmentálne vplyvy prechodu k cieľu Únie v oblasti klímy a klimaticky neutrálneho hospodárstva do roku 2050 na základe Parížskej dohody

Zdroj: Oznámenie o strategickom dokumente, Partnerská dohoda 2021 - 2027, s.7 - 8, 2020.

## 9.10 PROGRAM 10. ADMINISTRATÍVA A BEZPEČNOSŤ

Predpokladaná štruktúra finančných zdrojov (tis. €)									
Ciele	Oprávnené náklady spolu	Verejné zdroje						Súkromné zdroje	EIB
		Verejné zdroje spolu	Fond EÚ	Národné verejné zdroje					
				Národné verejné zdroje spolu	Štátny rozpočet	Regionálne zdroje	Miestne zdroje		
A=B+H+CH	B=C+D	C	D=E+F+G	E	F	G	H	CH	
Cieľ 10.1.	Zabezpečiť rozvoj administratívnej infraštruktúry a podmienok na výkon samosprávnych funkcií v obci								
Opatrenie 10.1.1	11 900	11 900	10 115	1 785	833	0	952	0	0
Cieľ 10.2.	Vytvorenie podmienok na znižovanie kriminality v obci a ochranu majetku obyvateľov a ostatných subjektov v obci.								
Opatrenie 10.2.1	400	400	340	60	28	0	32	0	0
Opatrenie 10.2.2	2 400	2 400	2 040	360	168	0	192	0	0
Spolu	14 700	14 700	12 495	2 205	1 029	0	1 176	0	0

Časový horizont čerpania zdrojov (tis. €)									
Rok	Oprávnené náklady spolu	Verejné zdroje						Súkromné zdroje	EIB
		Verejné zdroje spolu	Fond EÚ	Národné verejné zdroje					
				Národné verejné zdroje spolu	Štátny rozpočet	Regionálne zdroje	Miestne zdroje		
A=B+H+CH	B=C+D	C	D=E+F+G	E	F	G	H	CH	
2023	3675,00	3675	3124	551	257	0	294	0	0
2024	3675,00	3675	3124	551	257	0	294	0	0
2025	3675,00	3675	3124	551	257	0	294	0	0
2026	3675,00	3675	3124	551	257	0	294	0	0
2027	0,00	0	0	0	0	0	0	0	0
2028	0	0	0	0	0	0	0	0	0
2029	0	0	0	0	0	0	0	0	0
2030	0	0	0	0	0	0	0	0	0
2031	0	0	0	0	0	0	0	0	0
2032	0	0	0	0	0	0	0	0	0
Spolu	14700	14700	12495	2205	1029	0	1176	0	0

## Zdroje financovania EÚ

Operačný program Slovensko  
 Plán obnovy a odolnosti

## Ciele PD SR

Cieľ politiky	Oblasť podpory
1. Inteligentnejšia Európa	Podpora opatrení na rozšírenie výskumných a inovačných kapacít a využívania pokročilých technológií Podpora budovania ľudských zdrojov vo výskume a vývoji Podpora budovania a modernizácie centrálnej infraštruktúry pre výskum a vývoj Podpora účasti slovenských subjektov v Európskom výskumnom a inovačnom priestore Využívanie výhod digitalizácie pre občanov, podniky a vlády Podpora rozvoja digitálneho a údajového hospodárstva a digitálna transformácia širšej ekonomiky, výskum a vývoj a aplikovanie moderných technológií s cieľom zvyšovať inovatívnu výkonnosť Slovenska a eliminovanie negatívneho dopadu digitalizácie na spoločnosť <b>Modernizácia poskytovania verejných služieb</b> <b>Podpora budovania inteligentných regiónov a miest</b> Podpora digitálnej pripojiteľnosti Posilnenie rastu a konkurencieschopnosti najmä malých a stredných podnikov, vrátane produktívnych investícií Podpora malého a stredného podnikania Internacionalizácia malého a stredného podnikania Podpora sieťovania podnikateľských subjektov Rozvoj zručností pre inteligentnú špecializáciu, priemyselnú transformáciu a podnikanie – ľudské zdroje pre inovatívne Slovensko a EÚ <b>Podpora kvality terciárneho vzdelávania orientovaného na pracovný trh</b> <b>Digitálne a podnikateľské zručnosti</b> Budovanie administratívnych a analyticko-strategických kapacít miestnych a regionálnych orgánov <b>Prevenia negatívnych spoločenských javov a vytváranie bezpečného fyzického prostredia obcí, miest a regiónov</b> <b>Regionálna a miestna infraštruktúra pre pohybové aktivity a voľný čas</b> <b>Zlepšovanie manažmentu, služieb a infraštruktúry podporujúcich kultúrne dedičstvo, komunitný rozvoj a udržateľný cestovný ruch</b> Umožniť regiónom a ľuďom riešiť sociálne, zamestnanecké, hospodárske a environmentálne vplyvy prechodu k cieľu Únie v oblasti klímy a klimaticky neutrálneho hospodárstva do roku 2050 na základe Parížskej dohody
5. Európa bližšie k občanom	
Fond spravodlivej transformácie (FST)	

Zdroj: Oznámenie o strategickom dokumente, Partnerská dohoda 2021 - 2027, s.7 - 8, 2020.

## 9.11 PROGRAM 11. INFORMATIZÁCIA MESTA

Predpokladaná štruktúra finančných zdrojov (tis. €)									
Ciele	Oprávnené náklady spolu	Verejné zdroje						Súkromné zdroje	EIB
		Verejné zdroje spolu	Fond EÚ	Národné verejné zdroje					
				Národné verejné zdroje spolu	Štátny rozpočet	Regionálne zdroje	Miestne zdroje		
A=B+H+CH	B=C+D	C	D=E+F+G	E	F	G	H	CH	
Cieľ 11.1	Zabezpečiť technické podmienky na prechod samosprávy na nový typ vládnutia - e - government.								
Opatrenie 11.1.1	90	90	77	14	6	0	7	0	0
Opatrenie 11.1.2	20	20	17	3	1	0	2	0	0
Spolu	110	110	94	17	8	0	9	0	0

Časový horizont čerpania zdrojov (tis. €)									
Rok	Oprávnené náklady spolu	Verejné zdroje						Súkromné zdroje	EIB
		Verejné zdroje spolu	Fond EÚ	Národné verejné zdroje					
				Národné verejné zdroje spolu	Štátny rozpočet	Regionálne zdroje	Miestne zdroje		
A=B+H+CH	B=C+D	C	D=E+F+G	E	F	G	H	CH	
2023	22,50	23	19	3	2	0	2	0	0
2024	27,50	28	23	4	2	0	2	0	0
2025	27,50	28	23	4	2	0	2	0	0
2026	27,50	28	23	4	2	0	2	0	0
2027	5,00	5	4	1	0	0	0	0	0

2028	0,00	0	0	0	0	0	0	0	0
2029	0,00	0	0	0	0	0	0	0	0
2030	0,00	0	0	0	0	0	0	0	0
2031	0,00	0	0	0	0	0	0	0	0
2032	0,00	0	0	0	0	0	0	0	0
Spolu	110,00	110	94	17	8	0	9	0	0

## Zdroje financovania EÚ

### Operačný program Slovensko Plán obnovy a odolnosti

#### Ciele PD SR

Cieľ politiky	Oblasť podpory
1. Inteligentnejšia Európa	Podpora opatrení na rozšírenie výskumných a inovačných kapacít a využívania pokročilých technológií Podpora budovania ľudských zdrojov vo výskume a vývoji Podpora budovania a modernizácie centrálnej infraštruktúry pre výskum a vývoj Podpora účasti slovenských subjektov v Európskom výskumnom a inovačnom priestore Využívanie výhod digitalizácie pre občanov, podniky a vlády Podpora rozvoja digitálneho a údajového hospodárstva a digitálna transformácia širšej ekonomiky, výskum a vývoj a aplikovanie moderných technológií s cieľom zvyšovať inovatívnu výkonnosť Slovenska a eliminovanie negatívneho dopadu digitalizácie na spoločnosť <b>Modernizácia poskytovania verejných služieb</b> <b>Podpora budovania inteligentných regiónov a miest</b> Podpora digitálnej pripojiteľnosti Posilnenie rastu a konkurencieschopnosti najmä malých a stredných podnikov, vrátane produktívnych investícií Podpora malého a stredného podnikania Internacionalizácia malého a stredného podnikania Podpora sieťovania podnikateľských subjektov Rozvoj zručností pre inteligentnú špecializáciu, priemyselnú transformáciu a podnikanie – ľudské zdroje pre inovatívne Slovensko a EÚ <b>Podpora kvality terciárneho vzdelávania orientovaného na pracovný trh</b> <b>Digitálne a podnikateľské zručnosti</b> Adaptabilný a prístupný trh práce <b>Kvalitné inkluzívne vzdelanie</b> Záruka pre mladých <b>Aktívne začlenenie a dostupné služby</b> Potravinová a materiálna deprivácia <b>Sociálne inovácie a experimenty</b> Budovanie administratívnych a analyticko-strategických kapacít miestnych a regionálnych orgánov <b>Prevenca negatívnych spoločenských javov a vytváranie bezpečného fyzického prostredia obcí, miest a regiónov</b> <b>Regionálna a miestna infraštruktúra pre pohybové aktivity a voľný čas</b> <b>Zlepšovanie manažmentu, služieb a infraštruktúry podporujúcich kultúrne dedičstvo, komunitný rozvoj a udržateľný cestovný ruch</b> Umožniť regiónom a ľuďom riešiť sociálne, zamestnanecké, hospodárske a environmentálne vplyvy prechodu k cieľu Únie v oblasti klímy a klimaticky neutrálneho hospodárstva do roku 2050 na základe Parížskej dohody
4. Sociálnejšia Európa	
5. Európa bližšie k občanom	
Fond spravodlivej transformácie (FST)	

Zdroj: Oznámenie o strategickom dokumente, Partnerská dohoda 2021 - 2027, s.7 - 8, 2020.

## FINANČNÉ ZABEZPEČENIE PHRSR

Finančné vyčíslenie jednotlivých aktivít sa v PHRSR uvádza pri väčšine opatrení a aktivít, potrebných na naplnenie cieľov programu. Tie sú stanovené odhadom, konečné rozpočty budú súčasťou vykonávacích plánov. Pri schvaľovaní financovania jednotlivých úloh, vyplývajúcich z aktivít, sa bude prihliadať na ich dôležitosť a

dopad na hospodársky a sociálny rozvoj mesta. Viaceré úlohy sa môžu realizovať v rámci bežnej prevádzky samosprávy, mnohé však vyžadujú náročnejšie finančné a personálne zdroje a spoluprácu s inými subjektami.

Potenciálne zdroje na realizáciu opatrení a úloh PHRSR sú:

- vlastné zdroje – rozpočet mesta,
- bankové úvery,
- štátne dotácie z účelových fondov,
- dotácie z výťažku lotérií,
- financie z Národných Projektov (MPSVR, úrady práce sociálnych vecí a rodiny),
- štrukturálne a fondy,
- nadácie, neinvestičné fondy,
- účelové fondy zahraničných zastupiteľstiev v SR (holandské, americké, kanadské,...),
- Svetová banka,
- sponzoring podnikateľov, firiem, bankového sektora, súkromných osôb,
- združovanie prostriedkov verejnej a neverejnej sféry, atď.,

Štruktúra uvedených zdrojov bude závisieť na aktuálnej finančnej situácii mesta ako aj na spoločensko-ekonomických podmienkach.

## 10 ZÁVER

PHRSR mesta Trebišov je strategický strednodobý dokument, ktorý určuje víziu rozvoja mesta, prioritné rozvojové oblasti a strategické ciele ich naplnenia. Tento dokument je základným východiskom pre spracovanie ďalších materiálov rozvoja jednotlivých oblastí života mesta.

PHRSR je otvoreným dokumentom, ktorý bude vyhodnocovaný a aktualizovaný na zasadnutiach mestského zastupiteľstva podľa potreby.

Predmetný PHRSR mesta Trebišov bol schválený na zasadnutí Mestského zastupiteľstva v Trebišove dňa:

.....UMsZ č. ....

.....  
pečiatka mesta

.....  
primátor mesta

## 11 POUŽITÁ LITERATÚRA

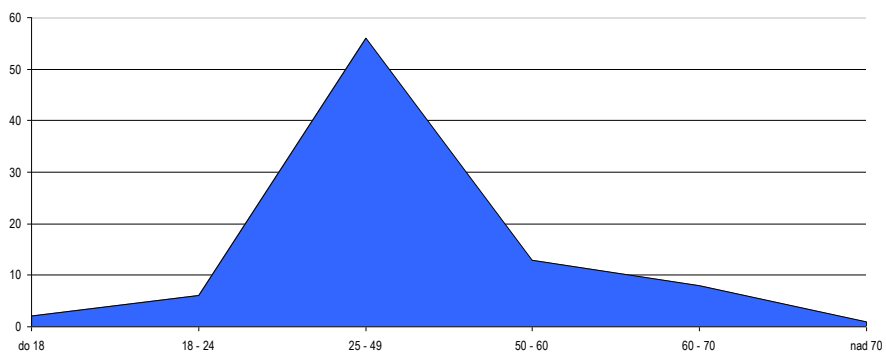
1. Partnerská dohoda 2021 - 2027
2. Zmluva o fungovaní Európskej únie
3. Operačný program Slovensko
4. Plán obnovy a odolnosti
5. Rámcový dohovor OSN o zmene klímy (1994)
6. Kjótsky protokol k Rámcovému dohovoru OSN o zmene o zmene klímy (1997)
7. Agenda 2030 pre udržateľný rozvoj
8. Ciele politiky EÚ v programovom období 2021 – 2027
9. Programové vyhlásenie vlády Slovenskej republiky na obdobie rokov 2020 – 2024
10. Národná stratégia regionálneho a územného rozvoja Slovenskej republiky do roku 2030 (2017)
11. Koncepcia územného rozvoja Slovenska 2001 – v znení KURS 2011 – zmeny a doplnky č. 1 KURS 2001
12. Národný infraštruktúrny plán Slovenskej republiky na roky 2018 – 2030, (2017) 11
13. Zelenšie Slovensko – Stratégia environmentálnej politiky Slovenskej republiky do roku 2030 (Envirostratégia 2030)
14. Strategický plán rozvoja dopravy SR do roku 2030 (2016)
15. Akčný plán rozvoja elektromobility v Slovenskej republike (2019)
16. Pozičný dokument Európskej komisie k Partnerskej dohode a programom SR na roky 2014 - 2020
17. Stratégia financovania Európskych štrukturálnych a investičných fondov pre programové obdobie 2014 - 2020
18. Integrovaný regionálny operačný program „IROP“
19. IÚS KESK
20. Program hospodárskeho rozvoja a sociálneho rozvoja samosprávneho kraja (PHSR KESK),  
21. Koncepcia výchovy a vzdelávania rómskych detí a žiakov vrátane rozvoja stredoškolského a vysokoškolského vzdelávania
22. Nariadenia EK (Všeobecné nariadenie, nariadenie k fondom),
23. CENTROPE – Správa o regionálnom rozvoji, 2012,
24. CENTROPE – Nástroj na hodnotenie potrieb infraštruktúry – podpora konkurencieschopného regionálneho rozvoja (INAT),
25. CENTROPE – Stratégia ľudského kapitálu,
26. CENTROPE – Stratégia v oblasti vedomostného regiónu,
27. CENTROPE – Stratégia v oblasti priestorovej integrácie a Akčný plán 2013+,
28. CENTROPE – Stratégia v oblasti kultúry a cestovného ruchu 2013+,
29. Zákon č. 539/2008 Z.z. o podpore regionálneho rozvoja, v znení neskorších predpisov.
30. Zákon č. 369/1990 Z.z. o obecnom zriadení, v znení neskorších predpisov.
31. Zákon č. 303/1995 Z.z. o rozpočtových pravidlách, v znení neskorších predpisov.
32. Zákon č. 482/2003 Z.z. o štátnej pokladnici.
33. Zákon č. 193/2001 Z.z. o podpore na zriadenie priemyselných parkov,
34. Zákon č. 156/2003 Z.z. ktorým sa mení a dopĺňa zákon č. 193/2001 Z.z. o podpore na zriadenie priemyselných parkov.
35. VEDA. Encyklopédia Slovenska. VI zv. Veda, Bratislava, 1982.
10. JAROŠ, J. Tectonic styles of the homelands of superficial nappes. Rozpravy ČASV, Řada matematických a přírodných věd, roč. 81, seš. 6, Academia Praha, 1971.
11. LUKNIŠ, M. A KOL. Slovensko – Príroda. Vyd. Obzor, Bratislava, 1972.
12. MAZÚR, M., LUKNIŠ, M. Regionálne geomorfologické členenie SSR, Geogr. Čas., 30, 2, Bratislava, 1978.
13. UPSVAR. Štatistiky Úradu práce, sociálnych vecí a rodiny
14. Interné materiály
15. Sociologický ústav Slovenskej akadémie vied, REGIONÁLNY ROZVOJ SLOVENSKA VÝCHODISKÁ A SÚČASNÝ STAV , Editori: Mgr. Ľubomír Fal'án, CSc., Doc. PhDr. Ján Pašiak, PhD. 2004, 88 s.
16. Ministerstvo životného prostredia Slovenskej republiky. Národná stratégia ISPA Slovenskej republiky: životné prostredie, Október 2000.
17. BIELY, A. et al. Geologická stavba. In Atlas krajiny Slovenskej republiky [online]. 2004.
18. LUKNIŠ, M. Reliéf. In LUKNIŠ, M. et al. Slovensko 2 : Príroda. 1972.
19. HRAŠNA, M., KLUKANOVÁ, A. Inžinierskogeologická rajonizácia. In Atlas krajiny Slovenskej republiky [online]. 2004.
20. MAZÚR, E., LUKNIŠ, M. Geomorfologické jednotky. Mapa 1:500 000. In Atlas SSR. 1980.
21. MAZÚR, E., ČINČURA, J., KVITKOVIČ, J. Geomorfológia. Mapa 1:500 000. In Atlas SSR. 1980.
22. <http://www.statistics.sk/mosmis/run.html>
23. <http://www.fns.uniba.sk/zp/knihy/index.htm>
24. Jozef Jakál, Geografický ústav SAV, Štefánikova 49, 814 73 Bratislava, Slovensko KRASOVÉ FORMY A ICH VÄZBA NA VLASTNOSTI RELIÉFU A KLÍMY V ZÁPADNÝCH KARPATOCH  
<http://www.agroporadenstvo.sk/rv/poda/cemozem.htm>
26. <http://www.agroporadenstvo.sk/rv/poda/fluvizem.htm>
27. Nábělek, F. (1979): Encyklopédia Slovenska, SAV, Bratislava
28. Kolektív, 2000: Morfogenetický klasifikačný systém pôd Slovenska. VÚPOP, Societas
29. Pedologica Slovaca, Bratislava, s. 74
30. <http://www.mineraly.sk/>
31. Bizudová, M. 1993. Geomorfológia. 1. vyd. Bratislava: UK Bratislava, 1993. 228 s. -
32. Lukniš, M. 1972. Slovensko príroda. 1. vyd. Bratislava: Obzor, 1972. 920 s. -
33. Ciesarik, M. 1994. Geológia. Vysokoškolské skriptá. 1. vyd. Ž. n. Hronom: LF: Katedra prírodného prostredia, 1994. 255 s. ISBN 80-228-0345-6 -
34. Čerman, R. 2003. Zemepisný atlas SR. 1. vyd. Bratislava: Mapa Slovakia Bratislava, s.r.o. , 2003. 96 s. ISBN 80-8067-006-4 –
35. Kolník P., 2001. Cestovný lexikón Slovenskej republiky, Bratislava, Vydavateľstvo Astor Slovakia, 212.
36. Plesník P., a kol. 1989. Malá slovenská vlastiveda, Bratislava, Vydavateľstvo Obzor, 91, 135, 222, 223,
37. Jurko, A., 1958: Pôdne ekologické pomery a lesné spoločenstvá Podunajskej nížiny. Vydavateľstvo SAV, Bratislava, 264 s.
38. Lukniš, M. (ed.), Bako, J., Berta, J., Ferienc, O., Feriencová-Masárová, Z., Fusán, O., Futák, J., Hejny, S., Jurko, A., Kurlpelová, M., Mičian, L., Michalko, J., Petrovič, Š., Schmidt, Z., Šimo, E., Vilček, F., Zatlko, M., 1972: Slovensko 2. Príroda. Obzor, Bratislava, 920 s.
39. Lukniš, M., Plesník, P., 1961: Nížiny, kotliny a pohoria Slovenska. Osveta, Bratislava, s. 7-50.
40. Mazúr, E., Lukniš, M., 1980: Geomorfologické jednotky. In: Mazúr, E. et al., 1980: Atlas SSR. Vydavateľstvo SAV, Bratislava, s. 55.
41. Michalko, J., Magic, D., Berta, J., 1986: Geobotanická mapa ČSSR, textová časť. Vydavateľstvo SAV, Bratislava, 160 s.
42. Plesník, P. et al., 1989: Malá slovenská vlastiveda. Vydavateľstvo Obzor, Bratislava, s. 296-297.

43. Ružičková, H., Halada, L., Jedlička L., Kalivodová, E., 1996: Biotopy Slovenska. Ústav krajiny ekológie Slovenskej akadémie vied, Bratislava, s. 104 - 109.
44. Vyhláška MŽP SR č. 24/2003 Z.z., ktorou sa vykonáva zákon č. 543/2002 Z. z. o ochrane prírody a krajiny.
45. Vyhláška MŽP SR č. 492/2006 Z.z., ktorou sa mení a dopĺňa vyhláška Ministerstva životného prostredia Slovenskej republiky č. 24/2003 Z. z., ktorou sa vykonáva zákon č. 543/2002 Z. z. o ochrane prírody a krajiny.
46. Zákon NR SR č. 543/2002 Z.z. o ochrane prírody a krajiny.
47. Slovensko II. (Príroda), kol. autorov, Obzor Bratislava, 1972
48. [www.krasy-slovenska.sk](http://www.krasy-slovenska.sk)
49. Alojz Čaputa, Juraj Holčík a kol., 1982, [www.szap.sk](http://www.szap.sk),
50. [http://www.mesa10.sk/index.php?action=module&id=modcontent&content\\_id=261](http://www.mesa10.sk/index.php?action=module&id=modcontent&content_id=261)
51. <http://tlacovespravy.wordpress.com/2012/06/01/prieskum-sport-v-zivote-mladych-europanov>
52. <http://www.nocka.sk/uploads/fd/c5/fdc56b5295544adb7e3625632921405f/4-monitoring-vysledkov-kp-2005-2008-no6-7-2009.pdf>
53. <http://www.tophotelierstvo.sk/domaci-cestovny-ruch/turizmus/hotelierstvo-v-e-a-na-slovensku/>
54. <http://www.soprs.sk/>
55. [naseobce.sk](http://naseobce.sk)
56. Štatistický úrad, DataCubes,
57. Encyklopédia Slovenska, Veda 1983.,
58. Kraje a okresy Slovenska, Q111 1997.,
59. <http://www.sodbtn.sk/>
60. [www.agro.poradenstvo.sk](http://www.agro.poradenstvo.sk), 12.8.2021
61. <https://sk.wikipedia.org/>
62. <http://geografia-sk.blogspot.com/>
63. PHSR Trebišov,
64. ÚPM Trebišov, 2011 - 2019
65. KPSS Trebišov
66. <https://www.slovensko.sk/sk/lokalita>
67. <https://my.meteoblue.com/visimage>
68. <https://www.spp-distribucia.sk/o-spolocnosti/co-robime/mapa-distribucnej-siete/>
69. <https://www.cdb.sk/sk/Vystupy-CDB/Mapy-cestnej-siete-SR/>
70. <https://sk.wikipedia.org>
71. Správa o kvalite ovzdušia a stave jeho znečistenia v 2018, 2019
72. <http://apl.geology.sk/atlaskrajiny/>
73. <https://www.eea.europa.eu/sk/articles/ortut-trvala-hrozba-pre-zivotne>
74. [https://www.shmu.sk/File/Hydrologia/Publikacna\\_cinnost/Publikacie\\_kvality\\_PzV/KvPzV\\_2019\\_kvalita\\_rocenka\\_SR.pdf](https://www.shmu.sk/File/Hydrologia/Publikacna_cinnost/Publikacie_kvality_PzV/KvPzV_2019_kvalita_rocenka_SR.pdf)
75. <https://www.shmu.sk/File/Hydrologia>
76. [http://www.zmos.sk/strategia-zmos-v-oblasti-protipovodnej-prevencie-a-ochrany-uzemia-miest-a-obci-pred-povodnami-.phtml?id3=32161&module\\_action\\_\\_72644\\_\\_id\\_art=14043,](http://www.zmos.sk/strategia-zmos-v-oblasti-protipovodnej-prevencie-a-ochrany-uzemia-miest-a-obci-pred-povodnami-.phtml?id3=32161&module_action__72644__id_art=14043)
77. <https://www.slovensko.sk>
78. <http://www.vuvh.sk/>
79. <http://www.podnemapy.sk>
80. <http://apl.geology.sk/atlaskrajiny/>
81. <https://sk.wikipedia.org>
82. <https://www.shmu.sk>
83. <http://www.hospodarenieobci.sk/>

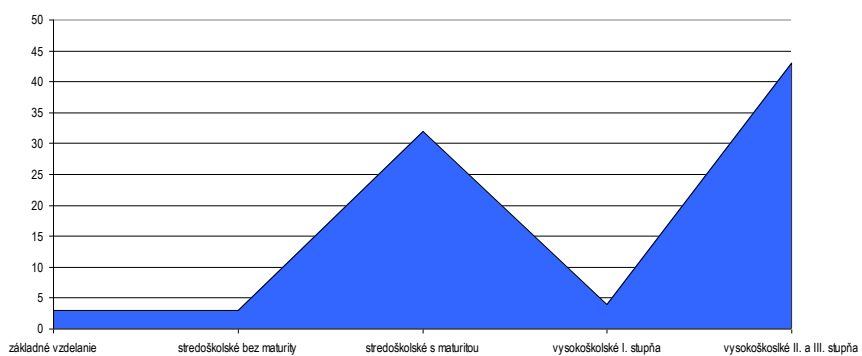


## Opis prieskumnej vzorky

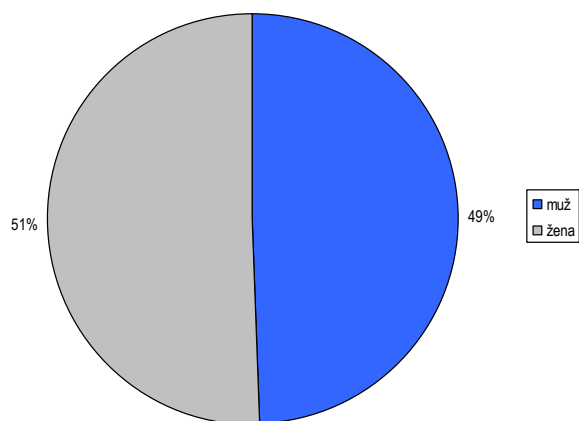
Vek	%
do 18	2
18 - 24	6
25 - 49	56
50 - 60	13
60 - 70	8
nad 70	1



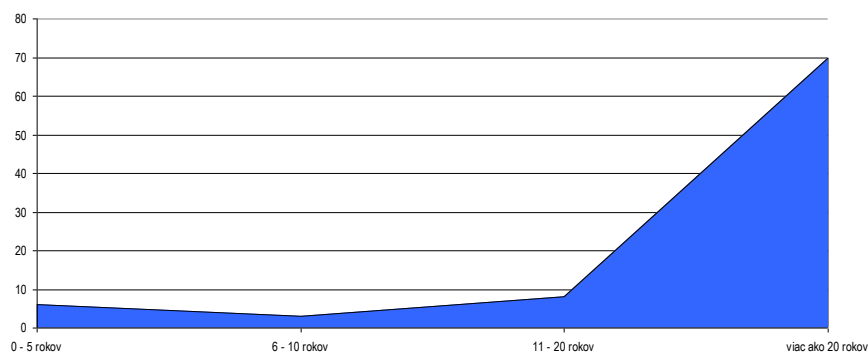
Vzdelanie	%
základné vzdelanie	3
stredoškolské bez maturity	3
stredoškolské s maturitou	32
vysokoškolské I. stupňa	4
vysokoškolské II. a III. stupňa	43



Pohlavie	%
muž	43
žena	44



Počet rokov bývania v meste	%
0 - 5 rokov	6
6 - 10 rokov	3
11 - 20 rokov	8
viac ako 20 rokov	70



Program hospodárskeho rozvoja a sociálneho rozvoja  
Mesta Trebišov  
Programovacie obdobie 2023 - 2032  
2023

SCARABEO-SK ,s.r.o., Povstalecká cesta 16, 974 09 Banská Bystrica

e-mail: hronec.scarabeus@gmail.com  
tel.: 0907 439 224